



PROGRAM HOSPODÁRSKEHO ROZVOJA A SOCIÁLNEHO ROZVOJA OBCE ZEMIANSKÉ PODHRADIE

PROGRAMOVACIE OBDOBIE 2015 - 2024

Formulár č. Ú 1 - Hlavička dokumentu PHRSR

Názov:	Program hospodárskeho rozvoja a sociálneho rozvoja obce Zemianske Podhradie na roky 2015 - 2024
Územné vymedzenie :	Trenčiansky kraj, okres N.M.nad Váhom, obec Zemianske Podhradie – ŠÚJ 556441
Územný plán obce schválený:	<i>nie</i>
Dátum schválenia PHRSR:	
Dátum platnosti:	<i>2015 - 2024</i>
Verzia	<i>1.0.</i>
Publikovaný verejne:	

Zdroj: vlastné spracovanie



Zemianske Podhradie	
Erb	Vlajka
	
Základné údaje	
<u>Kraj:</u>	Trenčiansky
<u>Okres:</u>	Okres N.M.nad Váhom
<u>Región:</u>	Bošáca
<u>Poloha:</u>	48°50'32"S 17°50'00"V
<u>Nadmorská výška:</u>	244 m n. m.
<u>Rozloha:</u>	8,23 km ² (823 ha)
<u>Počet obyvateľov:</u>	773 (31. 12. 2014)
<u>Hustota obyvateľstva:</u>	93,92 obyv./km ²
Nacionále	
PSC	913 07
ŠÚJ	556441
EČV	NM
Tel. predvoľba	+421-32
Oficiálne adresy	
<u>Adresa:</u>	Obecný úrad Zemianske Podhradie Zemianske Podhradie 138 913 07 Bošáca
<u>Web:</u>	www.zemianske-podhradie.sk
<u>E-mail:</u>	obec@zemianske-podhradie.sk
<u>Telefón:</u>	032 / 778 12 28, 032/ 285 36 10, 11, 12
<u>Fax:</u>	-



OBSAH

1 ÚVOD.....	5
ANALYTICKÁ ČASŤ PROGRAMU HOSPODÁRSKEHO ROZVOJA A SOCIÁLNEHO ROZVOJA OBCE ZEMIANSKÉ PODHRADIE.....	12
2 ZÁKLADNÁ CHARAKTERISTIKA OBCE.....	13
2.1 HISTÓRIA OBCE.....	13
2.2 PRÍRODNÉ POMERY.....	14
2.3. TECHNICKÁ INFRAŠTRUKTÚRA.....	18
2.4. DOPRAVA.....	21
2.5. ŽIVOTNÉ PROSTREDIE.....	22
2.6. OBYVATEĽSTVO.....	26
2.7. VZDELANIE A ZAMESTNANOSŤ.....	34
2.8. BÝVANIE.....	36
2.9. PODNIKATEĽSKÉ SUBJEKTY A INŠTITÚCIE.....	38
2.10. ŠKOLSTVO A VZDELANIE.....	40
2.11. SOCIÁLNA SFÉRA.....	41
2.12. ZDRAVOTNÍCTVO.....	42
2.13. ŠPORT.....	42
2.14. KULTÚRA.....	43
2.15. UBYTOVACIE ZARIADENIA.....	45
2.16. STRAVOVACIE A REŠTAURAČNÉ SLUŽBY.....	45
2.17. CESTOVNÝ RUCH.....	45
2.18. REKAPITULÁCIA ROZPOČTU OBCE ZA ROKY 2010 – 2014.....	46
2.19. SAMOSPRÁVA.....	46
2.21. IDENTIFIKÁCIA HLAVNÝCH VONKAJŠÍCH FAKTOROV ROZVOJA ÚZEMIA A ANALÝZA VPLYVU VONKAJŠIEHO PROSTREDIA NA VÝVOJ SITUÁCIE V ÚZEMÍ.....	46
2.22. EX-POST HODNOTENIE PREDCHÁDZAJÚCEHO PHSR.....	48
3 SWOT ANALÝZY.....	48
3.1 HOSPODÁRSTVO A VEDECKO-TECHNICKÝ ROZVOJ.....	50
3.2 DOPRAVA A KOMUNIKÁCIE.....	51
3.3 TECHNICKÁ INFRAŠTRUKTÚRA.....	51
3.4 ODPADOVÉ HOSPODÁRSTVO.....	52
3.5 ŽIVOTNÉ PROSTREDIE.....	53
3.6 SOCIÁLNA OBLASŤ A ZDRAVOTNÍCTVO.....	54
3.7 ŠKOLSTVO A ŠPORT.....	55
3.8 KULTÚRA.....	55
3.9 PROPAGÁCIA A CESTOVNÝ RUCH.....	56
3.10 ADMINISTRATÍVA A BEZPEČNOSŤ.....	57
3.11 INFORMATIZÁCIA OBCE.....	58
3.12 PROBLÉMOVÁ ANALÝZA – HLAVNÉ ODVETVOVÉ DISPARITY A VYMEDZENIE CIEĽOVÝCH SKUPÍN SO SÚSTREDOU PODPOROU OBCE ZEMIANSKÉ PODHRADIE.....	59
STRATEGICKÁ ČASŤ PROGRAMU HOSPODÁRSKEHO ROZVOJA A SOCIÁLNEHO ROZVOJA OBCE ZEMIANSKÉ PODHRADIE.....	65
4 VÍZIA A POSLANIE OBCE ZEMIANSKÉ PODHRADIE.....	65
5 FORMULÁCIA A NÁVRH STRATÉGIE.....	68
PROGRAMOVÁ ČASŤ PROGRAMU HOSPODÁRSKEHO ROZVOJA A SOCIÁLNEHO ROZVOJA OBCE Z. PODHRADIE. 75	
5.1 PROGRAM 1. HOSPODÁRSTVO A VEDECKO-TECHNICKÝ ROZVOJ.....	76
5.2 PROGRAM 2. DOPRAVA A KOMUNIKÁCIE.....	76
5.3 PROGRAM 3. TECHNICKÁ INFRAŠTRUKTÚRA.....	77
5.4 PROGRAM 4. ODPADOVÉ HOSPODÁRSTVO.....	78
5.5 PROGRAM 5. ŽIVOTNÉ PROSTREDIE.....	78
5.6 PROGRAM 6. SOCIÁLNE SLUŽBY A ZDRAVOTNÍCTVO.....	79
5.7 PROGRAM 7. VZDELÁVANIE A ŠPORT.....	80
5.8 PROGRAM 8. KULTÚRA.....	80
5.9 PROGRAM 9. PROPAGÁCIA A CESTOVNÝ RUCH.....	81
5.10 PROGRAM 10. ADMINISTRATÍVA A BEZPEČNOSŤ.....	81
5.11 PROGRAM 11. INFORMATIZÁCIA OBCE.....	82
6 MERATEĽNÉ INDIKÁTORY.....	82
6.1 PROGRAM 1. HOSPODÁRSTVO A VEDECKO-TECHNICKÝ ROZVOJ.....	82
6.2 PROGRAM 2. DOPRAVA A KOMUNIKÁCIE.....	83
6.3 PROGRAM 3. TECHNICKÁ INFRAŠTRUKTÚRA.....	84
6.4 PROGRAM 4. ODPADOVÉ HOSPODÁRSTVO.....	85
6.5 PROGRAM 5. ŽIVOTNÉ PROSTREDIE.....	85
6.6 PROGRAM 6. SOCIÁLNE SLUŽBY A ZDRAVOTNÍCTVO.....	86



6.7 PROGRAM 7. VZDELÁVANIE A ŠPORT.....	87
6.8 PROGRAM 8. KULTÚRA.....	88
6.9 PROGRAM 9. PROPAGÁCIA A ČESTOVNÝ RUCH.....	89
6.10 PROGRAM 10. ADMINISTRATÍVA A BEZPEČNOSŤ.....	90
REALIZAČNÁ ČASŤ PROGRAMU HOSPODÁRSKEHO ROZVOJA A SOCIÁLNEHO ROZVOJA OBCE Z. PODHRADIE.....	93
7 INŠTITUCIONÁLNE A ORGANIZAČNÉ ZABEZPEČENIE REALIZÁCIE PHRSR OBCE ZEMIANSKÉ PODHRADIE.....	93
7.1 SYSTÉM MONITOROVANIA A HODNOTENIA PLNENIA PHRSR.....	94
7.2 KOMUNIKAČNÝ PLÁN.....	96
8 AKČNÝ PLÁN.....	97
8.1 PROGRAM 1. HOSPODÁRSTVO A VEDECKO-TECHNICKÝ ROZVOJ.....	97
8.2 PROGRAM 2. DOPRAVA A KOMUNIKÁCIE.....	99
8.3 PROGRAM 3. TECHNICKÁ INFRAŠTRUKTÚRA.....	100
8.4 PROGRAM 4. ODPADOVÉ HOSPODÁRSTVO.....	101
8.5 PROGRAM 5. ŽIVOTNÉ PROSTREDIE.....	102
8.6 PROGRAM 6. SOCIÁLNE SLUŽBY A ZDRAVOTNÍCTVO.....	104
8.7 PROGRAM 7. VZDELÁVANIE A ŠPORT.....	106
8.8 PROGRAM 8. KULTÚRA.....	106
8.9 PROGRAM 9. PROPAGÁCIA A ČESTOVNÝ RUCH.....	108
8.10 PROGRAM 10. ADMINISTRATÍVA A BEZPEČNOSŤ.....	109
8.11 PROGRAM 11. INFORMATIZÁCIA OBCE.....	109
FINANČNÁ ČASŤ PROGRAMU HOSPODÁRSKEHO ROZVOJA A SOCIÁLNEHO ROZVOJA OBCE Z. PODHRADIE.....	112
9 FINANČNÝ PLÁN PROGRAMU.....	112
9.1 PROGRAM 1. HOSPODÁRSTVO A VEDECKO-TECHNICKÝ ROZVOJ.....	113
9.2 PROGRAM 2. DOPRAVA A KOMUNIKÁCIE.....	114
9.3 PROGRAM 3. TECHNICKÁ INFRAŠTRUKTÚRA.....	115
9.4 PROGRAM 4. ODPADOVÉ HOSPODÁRSTVO.....	117
9.5 PROGRAM 5. ŽIVOTNÉ PROSTREDIE.....	119
9.6 PROGRAM 6. SOCIÁLNE SLUŽBY A ZDRAVOTNÍCTVO.....	120
9.7 PROGRAM 7. VZDELÁVANIE A ŠPORT.....	122
9.8 PROGRAM 8. KULTÚRA.....	123
9.9 PROGRAM 9. PROPAGÁCIA A ČESTOVNÝ RUCH.....	124
9.10 PROGRAM 10. ADMINISTRATÍVA A BEZPEČNOSŤ.....	125
9.11 PROGRAM 11. INFORMATIZÁCIA OBCE.....	126
10 ZÁVER.....	132
11 POUŽITÁ LITERATÚRA.....	132



1 ÚVOD

Dokument „ Program hospodárskeho rozvoja a sociálneho rozvoja obce Zemianske Podhradie s výhľadom do roku 2024 (PHRSR) je strednodobý strategický dokument, ktorý na základe analýzy hospodárskeho a sociálneho rozvoja obce stanovuje jeho strategické ciele a priority rozvoja. Je prostriedkom na napĺňanie vízie ďalšieho smerovania rozvoja obce. Programom hospodárskeho a sociálneho rozvoja obce Zemianske Podhradie sa uskutočňuje podpora rozvoja na úrovni miestnej samosprávy s dôrazom na sociálnu, ekonomickú a kultúrnu sféru. Je to program cielených opatrení, navrhnutý pre oživenie sociálneho, ekonomického a kultúrneho rozvoja obce Zemianske Podhradie, ktorý na základe výsledkov ročného hodnotenia bude priebežne aktualizovaný a dopĺňovaný.

Formulár č. Ú 2 - Zámer spracovania PHRSR

Zámer spracovania PHRSR	
Názov dokumentu	- Program hospodárskeho rozvoja a sociálneho rozvoja obce Zemianske Podhradie na roky 2015 - 2024
Forma spracovania	- pracovníkmi samosprávy, - s pomocou externých odborníkov (spolupráca),
Riadenie procesu spracovania	- pracovné skupiny boli zložené z vedenia obce, zamestnancov OcÚ, poslancov OZ a komisií, - zapojenie verejnosti a komunikácia s verejnosťou: zapojenie prostredníctvom dotazníkového prieskumu, informovanie prebiehalo formou www stránky, prostredníctvom zasadnutí OZ.
Obdobie spracovania	- PHRSR bol spracovaný v priebehu roka 2015 - harmonogram spracovania je uvedený v nasledujúcej tabuľke.
Financovanie spracovania	- náklady na vlastné spracovanie boli financované z rozpočtu obce KZ 41.

Zdroj: Weisová, Bernátová: Strategické plánovanie samosprávy, Municipalia 2012

Formulár č. Ú 3 - Harmonogram spracovania PHRSR

Harmonogram spracovania PHRSR												
Termín	I	II	III	IV	V	VI	VII	VIII	IX	X	XI	XII
Úvod												
Analytická časť												
Strategická časť												
Programová časť												
Realizačná časť												
Finančná časť												
Záver												

Zdroj: Weisová, Bernátová: Strategické plánovanie samosprávy, Municipalia 2012

Bol spracovaný na základe zákona Národnej rady SR č. 539/2008 Z. z. o podpore regionálneho rozvoja v znení zákona 309/2014 Z.z., ktorý definuje Program hospodárskeho rozvoja a sociálneho rozvoja obce ako strednodobý programový dokument, obsahujúci analýzu hospodárskeho a sociálneho rozvoja obce, hlavné smery jej vývoja, ustanovenie cieľov, prvoradých potrieb a úloh vo všetkých oblastiach života obce. Súčasťou programu je aj návrh jeho administratívneho a finančného zabezpečenia. Zákon stanovuje aj úlohy, týkajúce sa vypracovávania, schvaľovania, zabezpečenia plnenia a pravidelného vyhodnocovania predmetného programového dokumentu. Pri spracovaní programu boli rešpektované zásady regionálnej politiky vlády Slovenskej republiky a princípy regionálnej politiky Európskej únie zakotvené najmä v nariadení Rady (ES) č. 1266/1999 (nariadenie o štrukturálnych fondoch).

Formulár č. Ú 7 - Použité participatívne metódy

Metóda	Informovanie verejnosti	Získavanie názorov verejnosti	Zohľadnenie názorov verejnosti
Tlačené materiály			
Verejné informačné tabule	áno		
Informačné formuláre, tabuľky údajov,	áno		
Internetové stránky	áno		
Využitie existujúcich médií			
Zverejňovanie informácií v miestnej tlači	áno	áno	
Stretnutia			
Stretnutia s kľúčovými ľuďmi/skupinami	áno	áno	áno



Návšteva v dotknutom území	áno	áno	áno
Verejné vypočutie	áno	áno	áno
Využitie miestnych ľudí na získavanie názorov	áno	áno	áno
Rozhovory a prieskumy			
Dotazník pre záujmové skupiny	áno	áno	
Dotazník pre širokú verejnosť	áno	áno	
Poradné skupiny			
Miestne poradné skupiny	áno	áno	áno
Riešenie problémov			
Rokovanie bez prítomnosti moderátora/facilitátora	áno	áno	áno

Zdroj: vlastné spracovanie

Program sociálneho, ekonomického a kultúrneho rozvoja obce Zemianske Podhradie je súčasťou sústavy základných dokumentov podpory regionálneho rozvoja v Slovenskej republike. Táto sústava je členená na strategické a programové dokumenty vypracovávané na úrovni štátu, sektorov, samosprávnych krajov, regiónov a obcí a programové dokumenty Európskej únie (pre využitie zdrojov predvstupových a štrukturálnych fondov).

Východiskové podklady

Podpora regionálneho rozvoja sa uskutočňuje v súlade s programovaním na základe:

Miestnej úrovni

- **Program hospodárskeho a sociálneho rozvoja obce**, ktorý je strednodobý programový dokument spracovaný na úrovni obce.
- Program odpadového hospodárstva,
- **Viacročný rozpočet**

Národnej úrovni

- **Partnerská dohoda** určuje stratégiu, priority a podmienky SR na využívanie fondov EÚ tak, aby sa dosiahli priority stratégie Európa 2020. Ide teda o základný národný dokument, ktorý zastrešuje všetky operačné programy SR pre nové programové obdobie. Neformálne vyjednávania k príprave Partnerskej dohody a operačným programom Slovenskej republiky na roky 2014-2020 sa začali 25. januára 2013 stretnutím so zástupcami Európskej komisie. Následne sa uskutočnili aj ďalšie neformálne kolá rokovaní, o ktorých bližšie informácie je možné získať na stránkach Úradu vlády ako Centrálného koordinačného orgánu pre fondy EÚ v podmienkach SR.
- **Pozičný dokument Európskej komisie k Partnerskej dohode a programom SR na roky 2014 - 2020** - pozičný dokument identifikuje z pohľadu Európskej komisie hlavné rozvojové potreby s možnosťou financovania opatrení v rámci fondov Spoločného strategického rámca EÚ v podmienkach SR. Zároveň tento dokument predstavuje základ pre negóciácie s Európskou komisiou k Partnerskej dohode a operačným programom SR na roky 2014-2020.
- **Stratégia financovania Európskych štrukturálnych a investičných fondov pre programové obdobie 2014 - 2020**
- **Integrovaný regionálny operačný program „IROP“** - predstavuje programový dokument SR pre programové obdobie 2014 – 2020, ktorého globálnym cieľom je: prispieť k zlepšeniu kvality života a zabezpečiť udržateľné poskytovanie verejných služieb s dopadom na vyvážený a udržateľný územný rozvoj, hospodársku, územnú a sociálnu súdržnosť regiónov, miest a obcí.
- Sektorový operačný program, ktorý je strednodobý dokument vypracovaný pre vopred určené sektory.
- **Regionálna integrovaná územná stratégia, 2014-2020**
- Program hospodárskeho rozvoja a sociálneho rozvoja samosprávneho kraja (PHSR TNSK), ktorý je strednodobý programový dokument, je v súlade s cieľmi a prvoradými potrebami ustanovenými v národnom pláne a s podkladom na vypracovanie príslušného regionálneho operačného programu. Jeho vypracovanie zabezpečuje samosprávny kraj.
- Program hospodárskeho a sociálneho rozvoja obce, ktorý je strednodobý programový dokument spracovaný na úrovni obce.
- Koncepcia územného rozvoja Slovenska 2001, aktualizácia 2010,
- Národný program reforiem, máj 2012,



- Návrh základných princípov na prípravu Partnerskej dohody Slovenskej republiky na programové obdobie 2014 – 2020,
- Stratégia rozvoja dopravy SR do roku 2020, 2010,
- Program odpadového hospodárstva na roky 2011 - 2015,
- Stratégia Slovenskej republiky pre integráciu Rómov do roku 2020
- Revidovaný národný akčný plán Dekády začleňovania rómskej populácie 2005 - 2015 na roky 2011 – 2015
- 2. etapa Programu podpory zdravia znevýhodnených komunít na Slovensku na roky 2009 – 2015
- Koncepcia výchovy a vzdelávania rómskych detí a žiakov vrátane rozvoja stredoškolského a vysokoškolského vzdelávania

Nadnárodnej úrovni

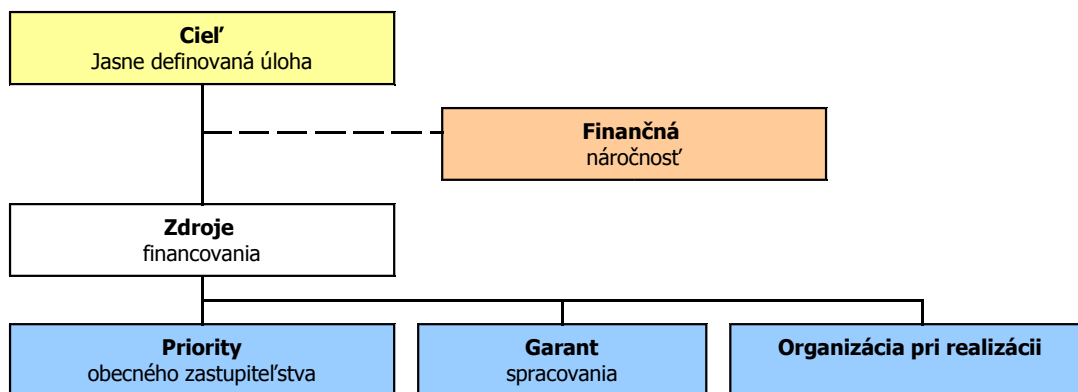
Programové dokumenty Európskej únie pre využitie štrukturálnych fondov tvoria:

- Stratégia EÚ 2020 - cieľ: konkurencieschopnosť, zamestnanosť a hospodársky rast
- Spoločný strategický rámec EK, marec 2012,
- Nariadenia EK (Všeobecné nariadenie, nariadenie k fondom),
- CENTROPE – Správa o regionálnom rozvoji, 2012,
- CENTROPE – Nástroj na hodnotenie potrieb infraštruktúry – podpora konkurencieschopného regionálneho rozvoja (INAT),
- CENTROPE – Stratégia ľudského kapitálu,
- CENTROPE – Stratégia v oblasti vedomostného regiónu,
- CENTROPE – Stratégia v oblasti priestorovej integrácie a Akčný plán 2013+,
- CENTROPE – Stratégia v oblasti kultúry a cestovného ruchu 2013+,
- Národný (regionálny) rozvojový plán (RDP – Regional Development Plan), ktorý je hlavným dokumentom pre vyjednanie podpory zo Štrukturálnych fondov Európskej únie.
- Rámec podpory spoločenstva (CSF – Community Support Framework), ktorý bude vytvorený na základe Národného rozvojového plánu v spolupráci s Európskou komisiou, je hlavným dokumentom vymedzujúcim poskytnutie podpory zo štrukturálnych fondov Európskej únie.
- Sektorové operačné programy (SOP – Sectoral Operation Programme), ako taktické dokumenty vytvorené na úrovni ministerstiev, ktoré rozpracovávajú problémové celky stratégií majúcich plošný (celoštátny) charakter, pre ktoré bude žiadané spolufinancovanie zo zdrojov Európskej únie.
- Regionálne operačné programy (ROP – Regional Operation Programme), ako taktické dokumenty, ktoré budú spracované na úrovni regiónov NUTS II a rozpracovávajú tie problémové celky stratégií, pre ktoré bude žiadané spolufinancovanie zo zdrojov Európskej únie.
- Strategické usmernenia Spoločenstva (SUS) – ROP odráža 1 usmernenie SUS t.j. „urobiť Európu a jej regióny atraktívnejším priestorom pre investície a prácu“, a súčasne 3 usmernenie SUS t.j. „vytvorenie väčšieho množstva a kvalitnejších pracovných miest“

Jednotlivé strategické dokumenty sú vypracovávané vo vzájomnej nadväznosti a postupnosti.

Implementácia

Implementácia Programu hospodárskeho a sociálneho rozvoja obce Zemianske Podhradie je zložitý a náročný proces. Za jeho realizáciu so zabezpečením všetkých väzieb na strategické a programové dokumenty SR a EÚ budú zodpovední predstavitelia samosprávy obce Zemianske Podhradie. Návrh spôsobu implementácie bude treba dopĺňať v súlade s organizačnou štruktúrou samosprávneho úradu, jeho kompetenciami v nadväznosti na vývoj v oblasti legislatívy, predovšetkým v oblasti nakladania s finančnými prostriedkami. Pri posudzovaní jednotlivých projektov sme použili procesnú analýzu, ktorej hlavným cieľom bolo analyzovať proces premeny vstupov pomocou použitia súboru finančných, ľudských a technologických zdrojov.



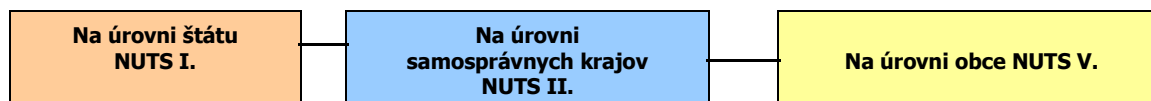
Finančné zabezpečenie

V zmysle zákona č. 539/2008 Z. z. o podpore regionálneho rozvoja v znení neskorších predpisov, sa financovanie regionálneho rozvoja realizuje na troch úrovniach: Na mikroregionálnej úrovni je možné rozvojové aktivity financovať jedine združením zdrojov nižšej úrovne, čiže obcí. Samosprávy nemajú spoločný zdroj financovania. V súčasnej situácii je možné rozvojové aktivity financovať buď z rozpočtov jednotlivých obcí v prípade individuálnych projektov alebo združením financií viacerých obcí v prípade spoločných projektov. V prípade financovania projektov majúci význam v kontexte priorit celého kraja zohráva významnú úlohu Trenčiansky samosprávny kraj a financovanie inštitúcií v jeho zriaďovateľskej kompetencii. Ďalšími doplnkovými zdrojmi, ktoré možno definovať na úrovni jednotlivých aktivít sú predovšetkým štrukturálne fondy EÚ. Ich využitie v rámci jednotlivých aktivít je možné stanoviť len indikatívne bez určenia výšky požadovanej podpory s cieľom prispieť ku koordinácii realizácie rozvojových aktivít.

- Pri zostavovaní finančného plánu a zaisťovaní finančnej podpory je potrebné zamerať sa na tie opatrenia, ktoré sú nedostatočne podporované zo štátneho rozpočtu, alebo nie sú podporované vôbec.
- Pri zabezpečovaní základných potrieb občanov postupuje samospráva podľa zákona číslo 369/1990 Z.z. O obecnom zriadení a v zmysle zákona č. 138/1991 Zb. O majetku obcí v znení neskorších predpisov.
- Na plnenie svojich úloh má obce okrem finančných prostriedkov poukázaných od štátu v rámci delimitácie k dispozícii nasledovné financie: príjmy z miestnych daní a poplatkov, zdroje Štrukturálnych fondov Európskej únie v rámci programovacieho obdobia 2014 - 2020.

Zdroje a dokumenty

V súlade so snahou Slovenskej republiky o znižovanie rozdielov na úrovni rozvoja jednotlivých regiónov boli východiskom pri príprave Programu hospodárskeho a sociálneho rozvoja obce Zemianske Podhradie nasledovné strategické dokumenty:



Podporné materiály

Pri vypracovaní Programu hospodárskeho a sociálneho rozvoja obce Zemianske Podhradie boli použité aj prognostické údaje vypracované Ministerstvom výstavby a regionálneho rozvoja SR. Hlavnou úlohou prognostických údajov je podporiť vypracovanie tohto programu a zabezpečiť tým zvýšenie efektívnosti procesov strategického plánovania a kvality tohto dokumentu. Toto zabezpečenie je dané prepojením Systému strednodobého výhľadu hospodárskeho a sociálneho vývoja a vecnej roviny strategického plánovania.



Obec Zemianske Podhradie má nasledovné možnosti čerpania mimorozpočtových zdrojov na dosahovanie svojich cieľov a priorít v zmysle stanovených tematických cieľov stratégie Európa 2020 a prioritných oblastí Pozičného dokumentu:

Partnerská dohoda (ďalej len „PD“), ako obdoba súčasného Národného strategického referenčného rámca, obsahuje záväzky členského štátu, že pridelené alokácie pre politiku súdržnosti EÚ sa využijú na implementáciu stratégie Európa 2020. Partnerská dohoda obsahuje aj návrh operačných programov.

Operačné programy (ďalej len „OP“) sú hlavným riadiacim nástrojom pre využívanie fondov EU. Na zabezpečenie naplnenia cieľov stratégie Európa 2020 vypracovala EK tzv. „kondicionality“, t.j. podmienky, ktoré musia členské štáty splniť, jednak sú to podmienky ex ante, ktoré musia byť zavedené pred poskytnutím prostriedkov z fondov, ako aj podmienky ex post, podľa ktorých bude uvoľnenie dodatočných prostriedkov z fondov závisieť na výkonnosti a dosahovaní cieľov stratégie Európa 2020.

Tematické ciele v súlade so stratégiou Európa 2020:

- 1) posilnenie výskumu, technologického rozvoja a inovácií;
- 2) zlepšenie prístupu k informáciám a komunikačným technológiám a zlepšenie ich využívania a kvality;
- 3) zvýšenie konkurencieschopnosti malých a stredných podnikov a poľnohospodárskeho sektora (v prípade EPFRV) a sektora rybného hospodárstva a akvakultúry (v prípade EFNRH);
- 4) podpora prechodu na nízkouhlíkové hospodárstvo vo všetkých sektoroch;
- 5) podpora prispôsobovania sa zmenám klímy, predchádzania a riadenia rizík;
- 6) ochrana životného prostredia a presadzovanie efektívneho využívania zdrojov;
- 7) podpora udržateľnej dopravy a odstraňovanie prekážok v kľúčových sieťových infraštruktúrach;
- 8) podpora zamestnanosti a mobility pracovnej sily;
- 9) podpora sociálneho začlenenia a boj proti chudobe;
- 10) investovanie do vzdelania, zručností a celoživotného vzdelávania;
- 11) zvyšovanie inštitucionálnych kapacít a efektivity verejnej správy.

Pozičný dokument definuje nasledujúce prioritné oblasti:

- podnikateľské prostredie priaznivé pre inovácie
- infraštruktúra pre hospodársky rast a zamestnanosť
- rozvoj ľudského kapitálu a zlepšenie účasti na trhu práce
- trvalo udržateľné a efektívne využívanie prírodných zdrojov
- moderná a profesionálna verejná správa

Priority stanovené v Pozičnom dokumente boli použité ako podklad pre prípravu najdôležitejších strategických dokumentov SR pre čerpanie fondov EU: Partnerskej dohody a operačných programov.

Štruktúra operačných programov

P.č.	Operačné programy	Riadiaci orgán	Sprostredkovateľský orgán pod riadiacim orgánom	Tematický cieľ / Investičná priorita	Fond EÚ
1	Výskum a inovácie (VaI)	MŠVVŠ SR	1a, 10		EFRR, ESF
			MH SR	1b, 3	
2	Integrovaná infraštruktúra (II)	MDVRR SR	MF SR	2	KF, EFRR
				7a,b,c,d	
3	Ľudské zdroje (LZ)	MPSVR SR	MV SR	9	EFRR, ESF
			8,9,10,		
			MZ SR	9a	
4	Kvalita životného prostredia (KŽP)	MŽP SR	MŠVVŠ SR	10	KF, EFRR
			MDVRR SR	4c	
			MH SR	4,7e	
				4,5,6,	



			MV SR	5b	
5	Integrovaný ROP (IROP)	MPaRV SR	MK SR	6c	ESF, EFRR
			VÚC	5,6,7,9,10	
				5,6,7,9,10,	
6	Efektívna verejná správa (EVS)	MV SR		11	EFRR, ESF
7	Technická pomoc (TP)	ÚV SR		11	EFRR
8	Rozvoj vidieka	MPaRV SR			EPFRV
9	Rybné hospodárstvo	MPaRV SR			EFNRH
10	Európska územná spolupráca	RO budú určené zo strany EK			EFRR
11	Interact, Urban	RO budú určené zo strany EK			EFRR

Uplatnenie integrovaného prístupu

rozmer - 1

Rôzne aspekty života obce – environmentálny, hospodársky, sociálny a kultúrny – sú vzájomne prepojené a úspech v rozvoji samosprávy možno dosiahnuť len prostredníctvom integrovaného prístupu. Opatrenia týkajúce sa fyzickej obnovy sa v PHRSR skombinovali s opatreniami na podporu vzdelávania, hospodárskeho rozvoja, sociálneho začleňovania a ochrany životného prostredia. Predpokladom toho je rozvoj silných partnerstiev medzi miestnymi obyvateľmi, občianskou spoločnosťou, miestnym hospodárstvom a rôznymi úrovňami správy. Takýto prístup je osobitne dôležitý v súčasnosti vzhľadom na vážnosť problémov, pred ktorými momentálne samospráva stojí. Tieto problémy siahajú od konkrétnych demografických zmien cez dôsledky hospodárskej stagnácie v súvislosti s tvorbou pracovných miest a sociálnym pokrokom až po dôsledky zmeny klímy. Reakcia na tieto problémy bude mimoriadne dôležitá na dosiahnutie inteligentnej, udržateľnej a inkluzívnej spoločnosti, ktorá je cieľom stratégie Európa 2020.

rozmer – 2

PHRSR obce Zemianske Podhradie integruje všetky dokumenty na miestnej úrovni ako aj ciele a priority národných strategických dokumentov a dokumentov EÚ. PHRSR obce Zemianske Podhradie 2015 – 2024 integruje a nadväzuje na predchádzajúce PHRSR obce, viacročný rozpočet. PHRSR obce vychádza a integruje strategické dokumenty na národnej úrovni ako Partnerská dohoda, ktorá určuje stratégiu, priority a podmienky SR na využívanie fondov EÚ tak, aby sa dosiahli priority stratégie Európa 2020, Pozičný dokument Európskej komisie k Partnerskej dohode a programom SR na roky 2014-2020, Stratégia financovania Európskych štrukturálnych a investičných fondov pre programové obdobie 2014 – 2020, Integrovaný regionálny operačný program „IROP“. Ďalej integruje a vychádza zo strategických dokumentov EÚ: Stratégia EÚ 2020 - cieľ: konkurencieschopnosť, zamestnanosť a hospodársky rast, Spoločný strategický rámec EK, marec 2012, Nariadenia EK (Všeobecné nariadenie, nariadenie k fondom), CENTROPE – Správa o regionálnom rozvoji, 2012, CENTROPE – Nástroj na hodnotenie potrieb infraštruktúry – podpora konkurencieschopného regionálneho rozvoja (INAT), CENTROPE – Stratégia ľudského kapitálu, CENTROPE – Stratégia v oblasti vedomostného regiónu, CENTROPE – Stratégia v oblasti priestorovej integrácie a Akčný plán 2013+.

rozmer – 3

Integrovaný prístup bol uplatnený pri procese spracovania strategického dokumentu, kde boli zohľadnené predstavy, potreby a požiadavky jednotlivých zainteresovaných skupín ako sú obyvatelia, rozpočtové a príspevkové organizácie zriadené v rámci pôsobnosti obce, mimovládne organizácie, záujmové skupiny obyvateľov, podnikateľské subjekty, obec a jej jednotlivé orgány: poslanci OZ, starosta, komisie. Integrovaný prístup bol uplatnený v prípravnej fáze spracovania PHRSR, prostredníctvom dotazníkového prieskumu pri jednotlivých skupinách. Následne bol integrovaný prístup uplatnený v rámci schvaľovacej fázy PHRSR, kde bol návrh dokumentu zaslaný zainteresovaným skupinám na záverečnú úpravu, doplnenie a odsúhlasenie.

rozmer – 4

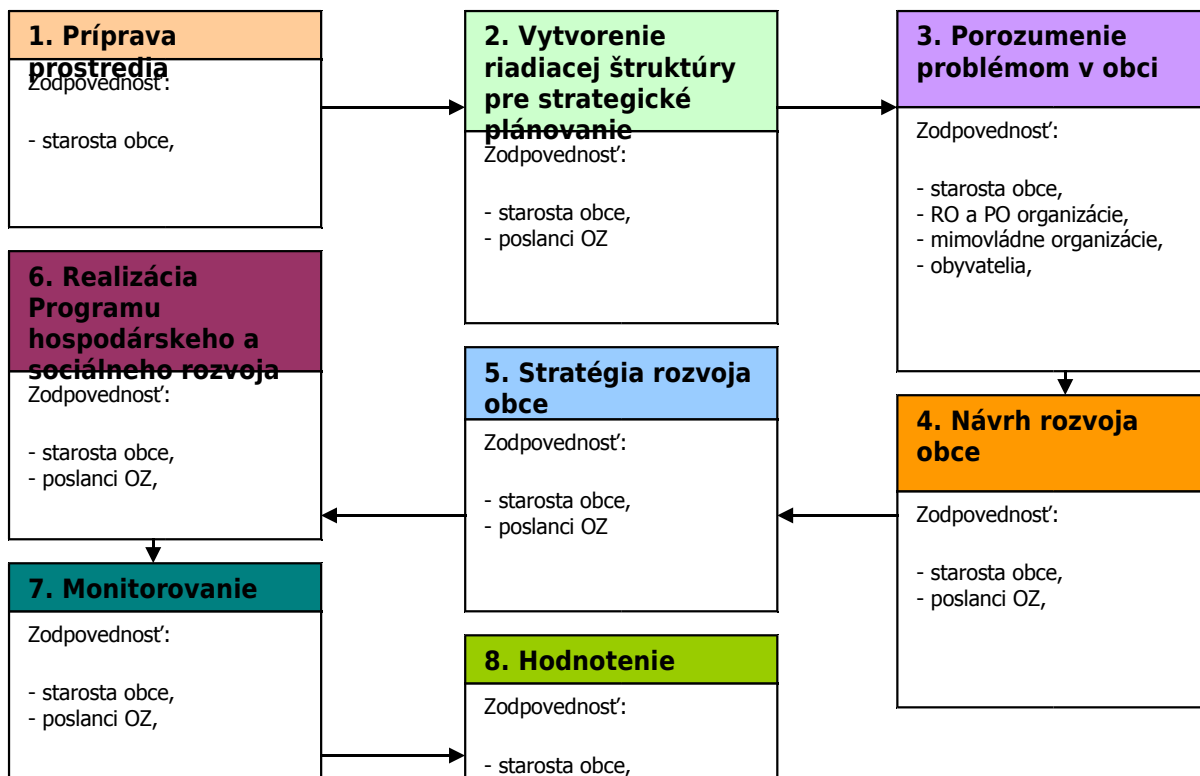
Integrovaný prístup bol uplatnený v prípade finančného zabezpečenia jednotlivých priorít a cieľov. Financovanie sa realizuje z viacerých zdrojov – verejných a súkromných. Verejné zdroje uplatňujú integrovaný prístup z hľadiska horizontálneho ako aj vertikálneho. Z horizontálneho hľadiska predstavuje kombinovanie viacerých možných zdrojov EÚ (Operačných programov). Z vertikálneho



hládiska sú integrované zdroje EÚ, úrovne SR, VÚC a nakoniec na najnižšej úrovni miestnej samosprávy.

PHRSR sa skladá z hlavného dokumentu a príloh, ktoré sú jeho neoddeliteľnou súčasťou.

Fázy strategického plánovania a definovanie zodpovednosti



- | | |
|----------|---|
| 1 | <p>Vyvolanie dopytu v obci Zemianske Podhradie.
 Sformovanie prvotnej pracovnej skupiny.
 Určenie, koho je treba do prípravy PHRSR zapojiť.
 Spôsob oslovenia a prizvania ďalších účastníkov – dotazníkový prieskum.
 Príprava informačnej stratégie.</p> |
| 2 | <p>Zapojenie všetkých účastníkov procesu.
 Vytvorenie organizačnej a riadiacej štruktúry pre spracovanie PHRSR.
 Stanovenie pravidiel rokovania riadiacej štruktúry.</p> |
| 3 | <p>Predstavenie cieľov, záujmov a potrieb všetkých účastníkov.
 Vytvorenie a zverejnenie mechanizmov pre aktívnu spoluúčasť verejnosti.
 Uskutočnenie analýzy potrieb a zhodnotenie existujúcich zdrojov.
 Zhodnotenie silných a slabých stránok obce.
 Vymenovanie príležitostí a rizík a naznačenie trendov pre rozvoj obce v jednotlivých oblastiach.</p> |
| 4 | <p>hlavné hodnoty, ktoré tvoria jej základ a ktoré určia pri spracovaní PHRSR smer, ktorým sa budú jednotlivé oblasti uberať,
 cieľ, ktorý má byť dosiahnutý a priority rozvoja,
 prekážky, ktoré bude nutné prekonať pri rozvoji,
 regionálne aj nadregionálne zdroje, ktoré je možné využiť na rozvoj.
 Plán postupných krokov a úloh na dosiahnutie stanovených cieľov a priorit.</p> |
| 5 | <p>Systém sledovania realizácie PHRSR.
 Spracovanie konečnej verzie PHRSR.
 Predloženie textu PHRSR na pripomienkovanie verejnosti.
 Schválenie PHRSR zastupiteľstvom.</p> |



6

**Uskutočňovanie plánu.
Ročné vyhodnocovanie plánu.
Informovanie verejnosti o uskutočňovaní PHRSR.
Priebežné vyhľadávanie a zapájanie nových partnerov.
Nástroje umožňujúce uskutočniť zmeny v pôvodnom PHRSR.**

Zdroj: Woleková, Mezianová, 2004, s.14 – 17.



Analytická časť Programu hospodárskeho rozvoja a sociálneho rozvoja obce Zemianske Podhradie

2015 - 2024

2 ZÁKLADNÁ CHARAKTERISTIKA OBCE

Z hľadiska administratívneho členenia je obec sídlom okresu N. M. nad Váhom súčasťou Vyššieho územného celku Trenčín.

Základná charakteristika obce Zemianske Podhradie (k 31.12.2014)

Kód obce	556441
Názov okresu	N.M.nad Váhom
Názov kraja	Trenčín
Štatút obce	obec
PSČ	913 07
Telefónne smerové číslo	+421-32
Prvá písomná zmienka o obci - meste - rok	1397
Nadmorská výška obce - mesta v m	244
Celková výmera územia obce [km ²]	8,23
Hustota obyvateľstva na km ²	93,92
Zdroj: ŠÚ SR	

2.1 HISTÓRIA OBCE

Bohaté archeologické nálezy dokumentujú osídlenie oblasti už v paleolite. Hradisko z doby halštattskej dokazuje, že na tomto mieste už takmer pred tromi tisícročiami existovalo hospodárske a administratívne centrum nadregionálneho významu. Obec Zemianske Podhradie je písomne doložená v dokumente z roku 1396. Ide o listinu, ktorou majiteľ Beckovského hradného panstva Ctibor zo Ctiboric daroval svoje majetky v Podhradí svojmu bývalému kastelánovi a kapitánovi Jakušovi de Nosiljovi za jeho verné služby. Bol to prvý známy predok neskoršej zemianskej rodiny Podhradských. Ctiborovu donáciu potvrdil kráľ Žigmund Luxemburský v roku 1397, kde sa obec spomína pod názvom „Podhrady“. Obec patrila pod beckovské panstvo a neskôr patrila zemianskym rodom Podhradských, Príleských a Ostrolúckych. Názov obce Zemianske Podhradie sa v listinách objavuje od roku 1618. Z hľadiska historického vývoja je zaujímavé, že v roku 1622 sa rozdelilo Zemianske Podhradie na časť zemiansku a na časť poddanskú. Tieto časti mali vlastné erby – pečatidlá. Obe časti sa opäť zlúčili v roku 1848. Sledované územie patrilo až do roku 1922 v rámci Trenčianskej župy do dolnotrenčianskeho okresu so sídlom v Trenčíne. Do roku 1989 bolo Zemianske Podhradie súčasťou obce Bošáca. Obec sa odčlenila dňa 23.11.1991 od obce Bošáca a začala existovať ako samostatná obec: od 1.1. 1991 bolo pridelené IČO. U podhradských zemanov sa s priaznivým ohlasom stretlo husitské učenie, šírené v 15. storočí. To položilo základy k evanjelizácii obyvateľov v 16. storočí, v období reformácie. V obci sa nachádzali tri múčne mlyny, mýto, tehelňa, píla a štyri pálenice. Obyvateľstvo sa zaoberalo hlavne poľnohospodárstvom. Okolie obce je významným archeologickým náleziskom. Na západe sú stopy valov z doby hradištnej, odhalené tu boli i nálezy z mladšej doby bronzovej, železnej a kamennej (<http://www.zemianske-podhradie.sk/historia>, 25.9.2015).

Názov obce

Rozlíšenie spomedzi piatich dedín Trenčianskej župy rovnakého mena bolo v najstarších písomných prameňoch problematické, lebo všetky sa písali najskôr iba ako Podhrady, resp. Podrágy. Až takmer na konci 16. storočia sa našlo predsa len riešenie, keď pisári do nových donácií a daňových súpisov museli uviesť bližšiu lokalizáciu nášho Podhradia - Podrágy penes Bosacz (Podhradie pri Bošáci). Naposledy sa použil v r. 1604. O veľa výstižnejší je názov - Zemianske Podhradie, ktorý sa vyskytuje v písomnostiach od r.1618 až podnes (20.9.2015, <http://www.spsnmv.sk/prace/nmrv/html/zemianske.htm>).



Vymedzenie územia

Obec je alokovaná z hľadiska prírodných vzťahov na ľavej strane nivy rieky Váh v južnej časti Považského podolia. Obec leží na slovensko-moravskom pohraničí - v podjavorinskej oblasti. V širšom okolí obce sú alokované pohoria: Biele Karpaty, východne Považský Inovec. Obec severnou stranou susedí s katastrom obce Nová Bošáca, južnou s obcou Bošáca, Katastrálne územie obce sa rozkladá vo výške 248 m n.m.. Najvyšším bodom je vrch - Hlohová 545 m.n.m. Z hľadiska administratívneho členenie SR je obec súčasťou Vyššieho územného celku Trenčín a okresu Nové Mesto nad Váhom. Obec je súčasťou záujmového združenia Mikroregiónu Bošácka a MAS Združenie obcí Bielokarpatského- trenčianskeho mikroregiónu a Mikroregiónu Bošáčka. Je takmer úplne zovretá v horskej doline, ohraničenej hlavným hrebeňom Bielych Karpát zo severu a bočnými výbežkami z východu a západu. Na juh je otvorený výhľad na končiace sa Malé Karpaty. Obec je orientovaná severojužným smerom a kopanice sú roztrúsené po svahoch bočných výbežkov.

2.2 PRÍRODNÉ POMERY

Geomorfológia

Obec je súčasťou geomorfologického celku Biele Karpaty. Biele Karpaty sú súčasťou subprovincie Vonkajšie Západné Karpaty a oblasti Slovensko-moravské Karpaty. Na Slovensku hraničí s nasledovnými geomorfologickými celkami: Chvojnická pahorkatina na juhozápade, Myjavská pahorkatina na juhu, Považské podolie na východe a Javorníky na severe. Vnútorne sa člení na 9 geomorfologických podcelkov, z ktorých obec je súčasťou Lopeníckej hornatiny a Bošáckych bradiel.

Na juh a juhovýchod je oblasť ohraničená Trenčianskou a Ilavskou kotlinou a Myjavskou pahorkatinou. Na severovýchod je od Javorníkov oddelené dolinou Bielej vody, na severozápad hraničia s Vizovickými vrchmi, na juhozápad so Záhorskou nížinou a Dolnomoravským úvalom. Centrálny pieskovcový chrbát je rozčlenený bielokarpatskými prítokmi Váhu na samostatné masívy Žalostinej, Veľkej Javoriny, Veľkého Lopeníka a Chmeľovej. Zarovnané formy povrchu sa najlepšie zachovali na masívnych pieskovcoch (Žalostiná, Veľká Javorina). Tektonickými pohybmi krýh bol rozlámaný priečnymi zlomami, pozdĺž ktoré sa prehlbovali doliny potokov. V štvrtohorách v dobe zaľadnenia bol povrch modelovaný periglaciálnymi procesmi (http://www.minerally.sk/files/lok/78_biele_karpaty.htm, 25.9.2015).

Geologické pomery

Biele Karpaty patria svojou polohou do geol. pásma Západných Karpát, ktoré sú súčasťou stredoeurópskych Alpíd. Geologická stavba Západných Karpát je výsledkom horotvorných procesov v druhohorách a tret'ohorách. Západné Karpaty sa delia na vonkajšie Karpaty (polonidy), centrálné Karpaty (slovakidy) a vnútorné Karpaty (panonidy). Biele Karpaty patria svojou polohou do poloníd. Geologická história oblasti spadá do alpínskeho vrásnenia, ktoré začína rozsiahlym zaplavením morom v ranom triase. V tret'ohorách - v miocéne mali Biele Karpaty tvar zarovnanej pahorkatiny, ktorá bola v pliocéne rozlámaná vertikálnymi pohybmi krýh. Jednotlivé výzdvihy a poklesy krýh vytvorili bielokarpatské doliny a zmenili riečnu sieť. V štvrtohorách - v plesiocéne a holocéne v obdobiach ľadových a medziľadových dôb sa horotvorná činnosť v BK spája s prehlbovaním dolín a vzniku zosuvov na údolných svahoch prostredníctvom zvýšenej eróznej činnosti počas týchto dôb. Podľa horninového zloženia sa Biele Karpaty delia na bradlové pásmo, magurský flyš a viedenskú panvu. Bradlové pásmo sa rozkladá na južných svahoch BK, severne od Starej Turej až do údolia rieky Klanečnice, ďalej na severovýchod pozdĺž pravého brehu Váhu až do Vlárkeho priesmyku. Charakteristickým znakom bradlového pásma je bizarná morfológia. Bradlové pásmo sa vytváralo v období neskorý trias / druhohory/ - paleogén /staršie tret'ohory/. Podľa celkového rázu vrstiev sa bradlové pásmo delí na čornštýnsky, pruský, kysucký, drietomský a klapský vývoj. Čornštýnsky vývoj je situovaný pri Podbranči, Myjave, Hornej Súči a na Vršatci. Tvoria ho plytkovodné, svetlošedé a červené vápence a hľuznaté vápence. V týchto horninách sa hojne vyskytujú skameneliny druhohorných amonitov. Pruský vývoj tvoria ho prechodné vrstvy medzi kysuckým a čornštýnskym vývojom. Jeho prvky sú zjavné medzi Podbrančom a Turou Lúkou a v okolí Pruského. Horniny, ktoré sú charakteristické pre tento vývoj sú tmavé ílovce a pestré slie. Kysucký vývoj sa vytváral v mladšej kriede. Jeho vrstvy sa najviac podieľajú na skladbe bradiel Vršatca. Jeho prvky sú aj v Dolnej Súči a v údolí Chocholnice. Kysucký vývoj tvoria lavicovité vápence, škrvnité slie, škrvnité vápenaté



bridlice a pieskovce. Drietomský vývoj je rozšírený v okolí Drietomy. Zloženie Dv pozostáva z kremenca, zlepcov, pestrých bridlíc, dolomitov a vápencov. Vyznačuje sa striedaním vrstiev pieskovcov, zlepcov a vápnitých ílovcov. Klapský vývoj je tvorený neskorokriedovým flyšom, leží na juh od drietomského vývoja. Najvernejšie známky vývoja sú zjavné v Moravskom Lieskovom a v Púchove. Jeho stavbu tvoria vápnité pieskovce, sliene a zlepenca. Bradlové pásma vznikajú mnohofázovým vrásnením. Z menej odolných pieskovcov a zlepcov vystupujú odolnejšie vápence, ktoré tvoria veľmi zaujímavé skalné útvary. Najznámejšie sú Vršatské bradlá a v Červenom Kameni. Magurský flyš tvorí vnútornú štruktúru flyšového pásma Bielych Karpát. Jeho vrstevný sled začína v mladšej kriede a končí v treťohorách. Magurský flyš sa delí na račiansku, bystrickú a bielokarpatskú jednotku. Všetky tieto jednotky zasahujú pohorie Bielych Karpát. V mladšej kriede sa usadili vrstvy pestrých ílovcov. Ďalej sa v jednotlivých jednotkách vyskytujú horniny typické pre flyš – pieskovce, ílovce, zlepenca, ílovité bridlice. V jeho stavbe, ako aj v stavbe bradlového pásma sa výrazne uplatňuje priečna a zlomová tektonika. Hlavné zlomy zvyrazňujú priečne rozčlenenie, ktoré sa prejavuje osovými výzdvihmi a poklesmi. Viedenská panva zasahuje do Bielych Karpát len okrajovo svojimi severovýchodnými výbežkami. Jej sedimenty z treťohôr sa presúvajú na vrstvy bielokarpatskej jednotky. Tieto usadeniny obsahujú pieskovce, vápnité íly a piesky. Vyvreté telesá Bielych Karpát tvoria pravé a ložné žily. Vznikajú na zlomoch medzi jednotkami. Obsahujú čadiče, andezity a dolerity (http://www.minerality.sk/files/lok/100-200/116_biele_karpaty_geol_stavba.htm, 25.9.2015).

Pôdne pomery

Prevládajúcim pôdnym typom Bielych Karpát sú málo úrodné hnedé pôdy. V niektorých lokalitách sa vyskytujú rendziny a vzácne aj černoze.

Kambizeme

Kambizeme sú trojhorizontové A-B-C pôdy, vyvinuté zo zvetralín vyvretých, metamorfovaných a vulkanických hornín, prevažne nekarbonátových sedimentov paleogénu a neogénu, lokálne tiež z nespevných sedimentov, napr. z viatych pieskov. Ich humusový A-horizont je v nižších polohách plytký a svetlý, s malým obsahom humusu a často aj na zvetralinách granitov sorpčne nasýtený. Ide o tzv. ochrický Ao-horizont. Vo vyšších, klimaticky extrémnejších nadmorských výškach v ňom narastá obsah surového kyslého humusu a narastá tiež jeho hrúbka, čím sa mení na tzv. umbrický (tmavý, hrubý, sorpčne nenasýtený) Au-horizont. Dominantným diagnostickým horizontom kambizemí je kambický Bv-horizont. Je to metamorfický podpovrchový horizont ktorý vznikol procesom hnednutia (brunifikácie), t.j. oxidického zvetrávania, s fyzikálnou a chemickou premenou prvotných minerálov a tvorbou ílových minerálov, bez ich výraznejšej translokácie. Tento proces dáva horizontu charakteristickú hnedú farbu. Za kambický horizont sa považujú aj iné alterácie pod A-horizontom, napr. zmena farby a štruktúry v dôsledku odvápnenia časti pedonu. Typickým morfológickým znakom kambizemí sú difúzne prechodné horizonty A/B a B/C. Táto vlastnosť si vyžaduje zvýšenú pozornosť najmä pri identifikácii kambizemí nižších polôh ktoré sú celkovo svetlé, s málo kontrastným zafarbením. Kontrastnosť a výraznosť farieb horizontov kambizeme rastie s nadmorskou výškou v dôsledku slabšej mineralizácie a intenzívnejšieho zvetrávania v podmienkach drsnejšej klímy. Kambizeme sú stredne úrodné pôdy, vhodné len pre užší sortiment poľnohospodárskych plodín. Vhodné sú najmä na pestovanie jačmeňa a raže ak ide o elúviá, oblasť flyšových pieskovcov, alebo viate piesky Záhorskej nížiny. Na hlbších svahových delúviách a elúviách sa darí lucerne, maku, repke olejnej, cukrovej repe. Kyslé variety hlbších kambizemí vyhovujú zemiakov a konope. Vhodnými plodinami sú aj ľan, šošovica a vika siata. Pšenici a kukurici sa darí len v najteplejších oblastiach ich výskytu, za predpokladu že ide o pôdy dostatočne hlboké (nad 0,6 m) a slabo kamenité (<http://www.agroporadenstvo.sk>, 25.9.2015).

Rendzina

Rendziny sú dvojhorizontové A-C pôdy vyvinuté výlučne zo zvetralín pevných karbonátových hornín, t.j. hornín bohatých na bázické kationy, s obsahom CaCO₃, alebo MgCO₃ nad 75%, ale s nedostatkom ďalších živín a malým nerozpustným minerálnym zvyškom (vápence, dolomity, vápnité zlepenca, serpentíny, sádrovce). Pôdy vyvinuté z takýchto pôdotvorných substrátov a prevažne v členitom reliéfe sú spravidla plytké, stredne ťažké, so skeletnosťou nad 30%. Dominantným pôdotvorným procesom pri ich vzniku a vývoji je mačínový proces až po procesy akumulácie a stabilizácie humusu. Humusový horizont sa u rendzín tvorí podstatne pomalšie ako u iných pôdných jednotiek. Príčinou je malý podiel nerozpustných minerálov, podieľajúcich sa na jeho tvorbe. Rendziny sú pôdy s molickým (tmavý, hrúbky nad 10 cm, s nasýtenosťou sorpčného komplexu bázickými kationmi nad 50%) Am-horizontom, prechádzajúcim cez menší prechodný A/C-horizont priamo do plytšieho pôdotvorného substrátu (zvetraliny) a ten do pevnej kompaktnej karbonátovej horniny, R-horizontu. V typickom vývoji sú uhličitaný vo všetkých pôdných horizontoch. Ich prítomnosť brzdí iné, predovšetkým zvetrávacie a translokačné procesy v pôde (<http://www.agroporadenstvo.sk>, 25.9.2015).

Nasledujúca tabuľka prezentuje vývoj štruktúry pôdneho fondu v obci Zemianske Podhradie od roku 2004.

Výmera územia v ha.	2004	2005	2006	2007	2008	2009	2010	2011	2012	2013	2014
Celk. výmera úz. obce	823,1	823,1	823,1	823,1	823,1	823,1	823,1	823,1	823,1	823,1	823,1
Poľnohosp. pôda - spolu	481,7	481,7	481,4	481,2	481,0	482,3	482,3	482,4	482,2	481,9	481,6
- orná pôda	147,8	147,8	147,8	147,7	147,4	148,1	148,1	147,9	147,8	147,4	147,4



- záhrada	21,4	21,8	22,3	22,2	22,3	22,6	22,6	23,0	23,0	22,9	22,8
- ovocný sad	3,9	3,5	3,1	3,1	3,1	2,6	2,6	2,3	2,1	2,1	2,1
- trvalý trávny porast	308,6	308,6	308,3	308,3	308,3	309,0	309,0	309,2	309,2	309,4	309,3
Nepoľnoh. pôda - spolu	341,4	341,4	341,7	341,9	342,1	340,8	340,8	340,7	340,9	341,2	341,5
- lesný pozemok	259,0	259,0	259,0	259,0	259,0	259,0	259,0	259,0	259,0	259,3	259,3
- vodná plocha	7,8	7,8	7,8	7,8	7,7	7,7	7,7	7,7	7,7	9,2	9,2
- zast. plocha a nádv.	42,9	42,9	42,9	43,1	43,2	43,2	43,2	43,2	43,3	43,1	43,2
- ostatná plocha	31,7	31,7	31,9	32,0	32,1	30,8	30,8	30,8	30,9	29,6	29,7

Zdroj: 20.1.2015, <http://px-web.statistics.sk/PXWebSlovak/>

Z celkového hľadiska dochádza k redukcii ovocných sádov ako aj ostatných plôch. Výmera klesla do roku 2014 na 2,1 a 29,7 ha. K nárastu došlo v prípade záhrad (22,8 ha) a vodných plôch (9,2 ha). Zastavané plochy a nádvoria stúpili na 43,2 ha.

Hydrologické pomery

Vodstvo podľa jednotlivých regiónov je možné rozdeliť na podzemné vody flyšovej oblasti a podzemné vody bradlovej oblasti. Bradlové pásmo nemá väčší hydrogeologický význam. Je to podmienené zložením bradiel z vápenca a jeho vysokou priepustnosťou. Flyšové prevrásnené usadeniny neprepúšťajú takmer žiadnu povrchovú vodu. Pramene flyšovej oblasti sú málo výdatné a vyskytujú sa na územiach s výraznejšou prevahou pieskovecov (http://www.minerality.sk/files/lok/100-200/116_biele_karpaty_geol_stavba.htm, 25.9.2015).

Hydrologickú os obce tvorí potok Bošáčka. Je to pravostranný prítok Váhu s dĺžkou 21,5 km, z toho 17 km na území Slovenska. Pramení v Česku, pod hlavným hrebeňom Lopenickej vrchoviny (v podcelku Bielych Karpát), v nadmorskej výške okolo 510 m n. m. Jej český názov je Březová. Tečie cez rovnomennú obec Březová, na území ktorej priberá ľavostranný Hrubár, južným smerom, napája malú vodnú nádrž a oblúkom sa stáča na juhovýchod. Na naše územie vstupuje pri osade Šiance. Preteká kopaničiarskou oblasťou obce Nová Bošáca a na jej území priberá zľava Predpolomský potok. Prítoky z pravej strany sú iba kratšie. Ďalej preteká cez Bošácke bradlá, koryto Bošáčky sa viac rozširuje a vstupuje na územie obcí **Zemianske Podhradie** a následne Bošáca, ktoré ležia už v Považskom podolí, podcelku Trenčianska kotlina. Pod obcou vytvára koryto riečky tri výraznejšie ostré zákruty, napája malú vodnú nádrž a preteká okrajom obce Trenčianske Bohuslavice. Na pravom brehu obteká masív Tureckého vrchu (346,3 m n. m.), prudko sa stáča k juhozápadu a priberá svoj najvýznamnejší prítok, ľavostrannú Chocholnicu. Na krátkom úseku tečie súbežne s Vážskym kanálom, ktorý vzápätí podteká a vlieva sa do Váhu, juhovýchodne od Trenčianskych Bohuslavíc. Tento potok je zlatonosný (<https://sk.wikipedia.org/wiki/Bo%C5%A1%C3%A1%C4%8Dka>, 20.9.2015).

Nadradeným povodím oblasti je rieka Váh. Priemerný ročný prietok tejto rieky v tejto časti Slovenska je 300 m³ za sekundu. Pretože oblasťou preteká rieka Váh, stredné Považie patrí do povodia Váhu, ktoré má 10 247 km². Oblasť medzi Trenčínom a Považskou Bystricou patrí do úmoria Čierneho mora, pretože Váh sa nakoniec vlieva do Dunaja. Váh patrí medzi stredohorské typy riek, teda najnižší odtok má v zime a maximálny vodný stav na jar.

Klimatické pomery

Oblasť stredného Považia zasahuje do všetkých podnebných oblastí, ale asi najviac tu prevláda mierne teplá oblasť. V okolí Trenčína sa vyskytuje teplá oblasť a v pohoriach prevláda chladná oblasť. Vzhľadom na výškové rozdiely územia obce udáva atlas podnebia Slovenska tri horizontálne podnebné pásma. Spodné, ktoré je v južnej časti doliny, stredné a horné, zaberajúce Veľkú Javorinu. Podľa dlhodobých meraní priemer teplôt jednotlivých pásiem sa pohybuje v januári od -3°C do -6°C, v júli od +8°C do +14°C. Územie obce sa nachádza v zrážkovom tieni Bielych Karpát. Priemerné množstvo spadnutých zrážok nameraných v dedine od roku 1990 do 2004 je 720,5 mm s najväčším ročným úhrnom v roku 1999 - 845,1 mm a najmenším v roku 1990 - 605,9 mm. Najvlhším mesiacom bol júl 1997, kedy spadlo 234 mm zrážok, najsuchším august 1992 - 4,2 mm zrážok. V posledných rokoch ubúda zrážok vo forme snehu a klesá aj počet dní so snehovou prikrývkou. Iné sú podnebné pomery na Veľkej Javorine, kde býva vyše 110 daždivých dní v roku. Počet dní so snehovou prikrývkou je vyše 120, z toho s trvalou okolo 70 dní.



Rastlinstvo a živočíšstvo

Biele Karpaty vznikli pestrým postupom tvarovania. Svojou zemepisnou polohou a podnebím a križovatkou medzi chladným a teplým pásmom. Táto poloha umožnila vznik unikátnych rastlín a živočíchov (http://www.minerally.sk/files/lok/100-200/116_biele_karpaty_geol_stavba.htm, 25. 9. 2015).

Rastlinstvo

Pôvodne sa v tejto oblasti nachádzali lužné lesy, ktoré sa rozprestierali v povodí rieky Váh. Dubové a dubovo-hrabové lesy tvorili ďalšiu časť stredného Považia. A nakoniec, v oblastiach, ktoré tvoria Biele Karpaty, sa rozprestierali bukové a jedľové lesy. V dnešnej dobe je väčšina lesov vyrúbaná a všade sú postavené rôzne mestá. Teda miesta, na ktorých kedysi rástli stromy sú zastavané asfaltom, betónom a rôznymi inými vecami, ktoré tvoria dnešné mestá. Nejaké rastlinstvo možno ešte badať v pohoriach, ale aj tam väčšinou ľudia chodia ťažiť. Ale teda, možno tam nájsť rôzne ihličnaté a listnaté stromy. Na južných úbočiach sú aj nad 500 m n. m. dubovo-hrabové lesy s ostricou chlpatou, v severozápadnej časti pristupuje aj jedľa. Miestam, napr. na Javorine sú sutinové javorové lesy s mesačnicou trvácou a zvončekom širokolistým. Odlišnú vegetáciu má bradlové pásmo, kde sa končia xerothermné lesy duba plstnatého. Významné sú teplomilné a vápnomilné bučiny s ostrevkou vápnomilnou a smizom pestrým. Pôvodne je tu borovica lesná. Na skalách v ostricových, kostravových a ostrevkových spoločenstvách sú i mnohé vzácne druhy, napr. kosatec dvojfarebný, trávolistý, černošľav ihlancovitý, kavyl tenkolistý a i. Živočíšstvo patrí zväčša do zóny listnatých lesov eurosibírskej podoblasti, čiastočne aj do stepnej zóny. Špecifické pôdno-klimatické pomery, vplyv Panónskej nížiny, ale aj činnosť človeka – poľnohospodára v minulých storočiach, sa najviac podpísali na sformovaní tunajšej cennej vegetácie. Pôvodné teplomilné dubiny tvorené hlavne dubom plstnatým sa zachovali na najväčšej časti Skalíc. Veľká časť územia však bola odlesnená, preto tu prevažujú extenzívne pasienky a v strednej časti územia nachádzame aj v súčasnosti orná pôda. Ostatné bývalé terasové políčka však boli zatravnené a dnes predstavujú vhodné stanovište pre populácie orchideovitých rastlín – vstavačov. Najhojnejšie spomedzi orchideí sú tu zastúpené vstavač vojenský a trojzubý, vzácnejšie sú vstavač purpurový a obyčajný, k vzácnym druhom flóry patria aj hlaváčik jarný, horec krížatý, ľan chlapý a rakúsky. Špecifické biotopy predstavujú extenzívne využívaný sad (čerešňa, višňa), ako aj skalná stena opusteného lomu.

Živočíšstvo

Väčšia časť územia sa nachádza v oblasti živočíšstva listnatých lesov, ale zapadá sem aj časť oblasti živočíšstva ihličnatých lesov. Vyskytuje sa v nich divá zver, ako medveď, líška, vlk, jeleň, daniel, muflón, srna, diviak a iné rôzne druhy srstnatej a pernatej zveri. Pre úžitok ľudstva sa v tejto oblasti chovajú najmä ošípané, hovädzí dobytok, ovce a kozy. Na poliach, lúkách a pasienkoch žijú obyčajné druhy živočíchov, charakteristické pre tieto biotopy. Na teplých stepných a lesostepných stanovištiach sa vyskytujú aj také druhy, ktoré ťažiskom výskytu je južná Európa, napr. z hmyzu modlivka zelená, fúzače z rodu Dorcadion, lajniak skarabeusovitý, z plazov jašterica zelená. V dubinách, hrabinách a bučinách je pôda bohatá na rozličné druhy červov, kôrovcov, pavúkov, štúrikov, stonožiek, mnohonožiek a hmyzu. Vyskytujú sa tu aj bežné druhy obojživelníkov, plazov, vtákov a cicavcov. Z obojživelníkov v bučinách je hojná napr. salamandra škvrnitá, z plazov na skalách žije napr. jašterica múrová, z motýľov sa zachoval na niekoľkých miestach jasoň červenooký. Pre bučiny je z chrobákov charakteristický fúzač alpský. V horských potokoch žije pstruh potočný. Na xerothermné biotopy sú viazané predovšetkým sucho a teplomilné druhy fauny. Z hmyzu tu žije napríklad modlivka zelená, vidlochost ovocný, feniklový, modráček slovenský, fúzač dubový i hrubý. Hojné sú cikády, blanokrídlovce, rovnokrídli hmyz a pod. Zo stavovcov tu okrem bežných druhov žije napríklad jašterica zelená, užovka stromová, výr skalný, chrapkáč poľný, dudok chochlatý i jazvec obyčajný. Toto presné územie v okolitej intenzívne využívanej poľnohospodárskej krajine predstavuje cenné refúgium – miesto prežívania mnohých chránených a ohrozených druhov flóry a fauny.

2.3. TECHNICKÁ INFRAŠTRUKTÚRA

Zásobovanie pitnou vodou

V súčasnosti v obci je vybudovaný a skolaudovaný obecný vodovod, momentálne prebieha proces rokovania o spustení do prevádzky s TVK a.s. Trenčín. Obyvatelia využívajú aj vlastné zdroje



podzemnej vody. Nasledujúca tabuľka prezentuje vybavenosť bytov a domácností. Až 168 bytov v roku 2011 bolo napojených na vlastný zdroj pitnej vody. Bez pitnej vody bolo 8 domácností.

Byty podľa zásobovania vodou RD				
v byte - spoločný zdroj	v byte - vlastný zdroj	mimo bytu	bez vodovodu	
3	168	2	8	

Zdroj: Štatistický úrad SR, SOBD 2011

Odvádzanie a zneškodňovanie odpadových vôd

Pre spoľahlivé, hospodárne a zdravotne neškodné odvádzanie odpadových vôd v súčasnosti obec nemá vybudovanú splaškovú kanalizáciu. Odpadové vody budú v budúcnosti čistené v objekte čistiarne odpadových vôd, ktorá by mohla byť situovaná v okrajovej časti obce, prípadne sa obec napojí na ČOV Bošáca. Trasa splaškovej kanalizácie bude vedená verejnými priestranstvami - komunikáciami, chodníkmi. Jednotlivé uličné stoky budú budované etapovite, profilu DN 300 mm z kanalizačných rúr z PVC. V obci odpadové splaškové vody budú gravitačne zaústňované do čistiarne odpadových vôd. Otváraním nových lokalít sa bude dobudovať uličná sieť splaškovej kanalizácie profilu DN 300 mm s napojením do vybudovaných šácht splaškovej kanalizácie. Kde to výškové pomery riešeného územia obce neumožnia, aby splašková kanalizácia bola gravitačná, odpadové splaškové vody sa budú prečerpávať pomocou čerpacích šácht. Čistiareň odpadových vôd bude tvoriť strojný - technologické zariadenie.

Elektrická rozvodná sieť

V širšom okolí obce sa nenachádzajú energetické zariadenia na výrobu elektrickej energie. Do obce je vedená elektrická energia diaľkovými linkami VVN 220 kV, linky VVN 110 kV. Južne od obce v smere Z-V katastrálnym územím prechádza elektrické vedenie VVN 220 kV. Obce v okolí sú elektrickou energiou zásobované z rozvodnej stanice 110/22 kV v N. M. nad Váhom. Vzdušné vedenie VN 22 kV, z ktorého je zásobovaná aj obec, je vedené južne od zastavaného územia obce. Z neho odbočujú vedenia k jednotlivým distribučným transformačným staniciam. Zásobovanie riešeného územia elektrickou energiou je zabezpečované prostredníctvom distribučných transformačných staníc 22/0,42 kV.

Ochranné pásma

- ochranné pásmo vonkajšieho nadzemného elektrického vedenia v zmysle zákona č. 656/2004 Z. z., § 36 vymedzené zvislými rovinami po oboch stranách vedenia vo vodorovnej vzdialenosti meranej kolmo na vedenie od krajného vodiča pri napätí:
 - od 1 kV do 35 kV vrátane: 1. pre vodiče bez izolácie 10 m, v súvislých lesných priesekoch 7 m,
 - pre vodiče so základnou izoláciou 4 m, v súvislých lesných priesekoch 2 m, 3. pre zavesené káblové vedenie 1 m
 - od 35 kV do 110 kV vrátane 15 m
 - od 220 kV do 400 kV vrátane 25 m
- v ochrannom pásme vonkajšieho nadzemného elektrického vedenia a pod elektrickým vedením je zakázané:
 - zriaďovať stavby, konštrukcie a skládky
 - vysádzať a pestovať trvalé porasty s výškou presahujúcou 3 m
 - vysádzať a pestovať trvalé porasty s výškou presahujúcou 3 m vo vzdialenosti 2 m od krajného vodiča vzdušného vedenia s jednoduchou izoláciou
 - uskladňovať ľahko horľavé alebo výbušné látky
 - vykonávať činnosti ohrozujúce bezpečnosť osôb a majetku
 - vykonávať činnosti ohrozujúce elektrické vedenie a bezpečnosť a spoľahlivosť prevádzky sústavy
 - vysádzať a pestovať trvalé porasty s výškou presahujúcou 3 m vo vzdialenosti presahujúcej 5 m od krajného vodiča vzdušného vedenia možno len vtedy, ak je zabezpečené, že tieto porasty pri páde nemôžu poškodiť vodiče vzdušného vedenia
- vlastník pozemku je povinný umožniť prevádzkovateľovi vonkajšieho nadzemného elektrického vedenia prístup a príjazd k vedeniu a na tento účel umožniť prevádzkovateľovi udržiavať voľný pruh pozemkov (bezlesie) v šírke 4 m po oboch stranách vonkajšieho nadzemného elektrického vedenia (táto vzdialenosť sa vymedzuje od dotyku kolmice spustenej z vonkajšej strany nadzemného elektrického vedenia na vodorovnú rovinu ukotvenia podporného bodu)
- ochranné pásmo zaveseného káblového vedenia v zmysle zákona č. 656/2004 Z. z., § 36 vymedzené zvislými rovinami po oboch stranách vedenia vo vodorovnej vzdialenosti meranej kolmo na vedenie od krajného vodiča pri napätí od 35 kV do 110 kV vrátane je 2 m
- ochranné pásmo vonkajšieho podzemného elektrického vedenia v zmysle zákona č. 656/2004 Z. z., § 36 vymedzené zvislými rovinami po oboch stranách krajných káblov vedenia vo vodorovnej vzdialenosti meranej kolmo na toto vedenie od krajného kábla:
 - 1 m pri napätí do 110 kV vrátane vedenia riadiacej regulačnej a zabezpečovacej techniky
 - 3 m pri napätí nad 110 kV
- v ochrannom pásme vonkajšieho podzemného elektrického vedenia a nad týmto vedením je zakázané:
 - zriaďovať stavby, konštrukcie, skládky, vysádzať trvalé porasty a používať osobitne ťažné mechanizmy



- vykonávať bez predchádzajúceho súhlasu prevádzkovateľa elektrického vedenia zemné práce a iné činnosti, ktoré by mohli ohroziť elektrické vedenie, spoľahlivosť a bezpečnosť prevádzky, prípadne sťažiť prístup k elektrickému vedeniu
- ochranné pásmo elektrickej stanice vonkajšieho vyhotovenia v zmysle zákona č. 656/2004 Z. z., § 36:
 - s napätím 110 kV a viac je vymedzené zvislými rovinami, ktoré sú vedené vo vodorovnej vzdialenosti 30 m kolmo na oplotenie alebo na hranicu objektu elektrickej stanice
 - s napätím do 110 kV je vymedzené zvislými rovinami, ktoré sú vedené vo vodorovnej vzdialenosti 10 m kolmo na oplotenie alebo na hranicu objektu elektrickej stanice
 - s vnútorným vyhotovením je vymedzené oplotením alebo obostavanou hranicou objektu elektrickej stanice, pričom musí byť zabezpečený prístup do elektrickej stanice na výmenu technologických zariadení
- v ochrannom pásme elektrickej stanice je zakázané vykonávať činnosti, pri ktorých je ohrozená bezpečnosť osôb, majetku a spoľahlivosť a bezpečnosť prevádzky elektrickej stanice (ÚPD M.,2008).

Zásobovanie plynom

V smere juhovýchod – severozápad je budovaný VTL plynovod s maximálnym prevádzkovým tlakom do 25 barov DN 200. Z regulačnej stanice vychádza STL plynovod z ocelových rúr DN 100, ktorý slúži pre zásobovanie obce zemným plynom. Jednotlivé odbery sú pre použitie v domácnostiach a pre technickú a občiansku vybavenosť doregulované v domových regulačných zostavách. Rozvod potrubia v obci je z rúr z ocelových trubiek. Pre rodinné domy a nízkopodlažné objekty bez centrálnej dodávky tepla a teplej vody je komplexné používanie plynu pre potreby vykurovania, ohrevu teplej vody a varenia. Plynové vykurovanie má obvykle formu ústredného vykurovania, len výnimočne sa realizuje samostatnými plynovými pecami. V objektoch občianskej vybavenosti a drobného priemyslu sa zemný plyn používa na vykurovanie, ohrev teplej vody a technologickej potreby.

Ochranné pásma

- ochranné pásmo plynovodu v zmysle zákona č. 656/2004 Z. z., § 56 vymedzené vodorovnou vzdialenosťou od osi priameho plynovodu alebo od pôdorysu technologickej časti plynárenského zariadenia merané kolmo na os plynovodu alebo na hranu pôdorysu technologickej časti plynárenského zariadenia:
 - 4 m pre plynovod s menovitou svetlosťou do 200 mm
 - 8 m pre plynovod s menovitou svetlosťou od 201 mm do 500 mm
 - 1 m pre plynovod, ktorým sa rozvádza plyn na zastavanom území obce s prevádzkovaným tlakom nižším ako 0,4 MPa
 - 8 m pre technologické objekty
- bezpečnostné pásmo plynovodu v zmysle zákona č. 656/2004 Z. z., § 57 vymedzené vodorovnou vzdialenosťou od osi priameho plynovodu alebo od pôdorysu technologickej časti plynárenského zariadenia merané kolmo na os plynovodu alebo na hranu pôdorysu technologickej časti plynárenského zariadenia:
 - 10 m pri plynovodoch s tlakom nižším ako 0,4 MPa prevádzkovaných na voľnom priestranstve a na nezastavanom území
 - 20 m pri plynovodoch s tlakom od 0,4 MPa do 4 MPa a s menovitou svetlosťou do 350 mm
 - 50 m pri regulačných staniaciach, filtračných staniaciach, armatúrnych uzloch určí v súlade s technickými požiadavkami prevádzkovateľ distribučnej siete pri plynovodoch
 - s tlakom nižším ako 0,4 MPa, ak sa nimi rozvádza plyn v súvislej zástavbe (ÚPD M.,2008).

Zásobovanie teplom

Hlavný spôsob zásobovania sú lokálne zdroje tepla na zemný plyn a pevné palivo - prevažne na atmosférické spaľovanie drevnej hmoty. Tretie najčastejšie využitie zdroja tepla je elektrické vykurovanie (priamoohrevné, akumulčné). Ďalšími zdrojmi energie sú v zanedbateľnej miere slnečné kolektory (najmä podpora prípravy TUV), propán (najmä technologické účely – varenie). Väčšina objektov má inštalovaný kombinovaný spôsob vykurovania, najčastejšie v kombinácii zdroja tepla kotol na drevo / plynové vykurovanie. Uvedené kombinácie sú riešené pre vykurovanie aj pre ohrev TUV.

Najviac bytov v obci Zemianske Podhradie je v súčasnosti vykurovaných prostredníctvom ústredného lokálneho kúrenia a iného typu. Tento typ vykurovania je využívaný pri rodinných domoch. Iný typ vykurovanie využíva cca. 51 bytov.

Obývané byty podľa typu kúrenia					
ústredné diaľkové	ústredné lokálne	iný	bez kúrenia		
32	127	51	1		

Zdroj: Štatistický úrad SR, SOBD 2011

V súvislosti s využívaným zdrojom energie je najväčší počet bytov zastúpených plynom – 190 a pevným palivom – 29 bytov. Elektrickú energiu na vykurovanie využívajú 3 byty.

Obývané byty podľa zdrojov energie



plyn	elektrina	kvapalné palivo	pevné palivo	iný	žiadny
190	3	0	29	0	1

Zdroj: Štatistický úrad SR, SOBD 2011

Miestny rozhlas

Rozhlasová ústredňa je umiestnená v budove obecného úradu. Od budovy OU je rozvod vedený na kovových stĺpoch, na ktorých sú upevnené reproduktory. Vedenie miestneho rozhlasu je vedené pozdĺž miestnych komunikácií, väčšinou súbežne s telefónnym vedením a vedením NN. Pôvodné rozvody sa ponechajú a pre nové zastavané časti sa vybuduje nové vedenie miestneho rozhlasu. Vedenie sa uloží v zemi a pre umiestnenie reproduktorov sa využijú osvetľovacie stožiare, alternatíva je bezdrôtový rozhlas.

Telekomunikácie

Prívod telefónnych liniek je optickým káblom popri ceste z TU v N.m.n. Váhom. Digitálna TÚ obce je umiestnená mimo budovy obecného úradu. Miestne rozvody sú prevedené metalickými káblami na stožiaroch vedených vedľa miestnych komunikácií. Aj okrajové časti sú napojené vzdušnými rozvodmi závesnými káblami. Mobilní operátori telekomunikačných systémov T-Mobile, Orange a O2 Telefonica Slovensko má stav pokrytia v danej oblasti jedine pre služby siete GSM/GPRS ešte prostredníctvom technológie prvej generácie (1G) s využívaním systémov AMPS, TACS a čiastočne druhej generácie (2G a 3G) v centrálnej časti obce.

Pošta – V obci sa nenachádza prevádzka Slovenskej pošty.

Ochranné pásma

1. ochranné pásma telekomunikačných vedení, zariadení a objektov verejnej telekomunikačnej siete v zmysle Zákona o elektronických komunikáciách č. 610/2003 Z. z. v znení neskorších predpisov (ÚPD M.,2008).

Verejné osvetlenie

Osvetlenie ciest, komunikácií a verejných priestranstiev je vybudované výbojkovými svietidlami, ktoré sú pomocou výložníkov uchytené na podperných bodoch vzdušnej sekundárnej siete NN (nízke napätie). Rozvod medzi svietidlami je vodičom AlFe, ktorý slúži ako fáza VO vzdušnej sekundárnej siete NN. Ovládanie VO (verejného osvetlenia) je centrálnou prostredníctvom impulzných káblov z RVO (rozdávateľ verejného osvetlenia) pri transformátorových staniciach

Ochrana pred povodňami a správa povodí

Na toku Bošáčka v rámci k. ú. Z. Podhradie sú vybudované kaskády v koryte potoka. Koryto potoka je v obci zregulované a brehy sú vyložené lomovým kameňom, nie sú vybudované ochranné hrádze ani žiadne iné protipovodňové opatrenia. V intraviláne obce je pre navrhované zámery, potrebné hľadať riešenia na ochranu územia pred veľkými vodami z okolitej poľnohospodárskej pôdy.

Ochranné pásma

- obojstranné ochranné pásmo pobrežných pozemkov v zmysle ustanovení §49 zákona č. 364/2004 o vodách: **10 m** od vzdušnej päty, respektíve brehovej čiary miestnych tokov z dôvodov vykonávania činnosti správcu toku. Do tohto územia nie je možné umiestňovať technickú infraštruktúru, žiadame pevné stavby ani súvislú vzrastlú zeleň. Toto územie nie je možné poľnohospodársky obhospodarovať. Musí byť zachovaný prístup mechanizácie správcu vodného toku a povodia k pobrežným pozemkom z dôvodu údržby a kontroly. Všetky prípadné križovania inžinierskych sietí s vodným tokom musia byť riešené podľa STN 73 6822 – Križovanie a súbehy vedení s vodnými tokmi a akékoľvek stavebné aktivity v ochrannom pásme tokov musia byť prerokované so správcou toku a povodia.

Pri návrhu investícií je potrebné rešpektovať ustanovenia § 49 zákona č. 364/2004 Z. z. vodách a vyhlášky č. 211/2005 Z. z. Všetky prípadné križovania inžinierskych sietí s vodnými tokmi musia byť riešené podľa STN 73 6822 „Križovania a súbehy vedení s vodnými tokmi“. (ÚPD M.,2008).

Požiarne ochrana

V obci sa nachádza požiarne zbrojnica v správe obce. Priestorová štruktúra a dimenzie komunikácií zabezpečujú dobrú dostupnosť pre zásahové vozidlá požiarnej ochrany. Zásobovanie nových rozvojových plôch požiarou vodou sa navrhuje riešiť z budúcej verejnej vodovodnej siete. Príjazd pre požiarne vozidlá, v rozvojovom zámeroch bude zabezpečený po spevnených komunikáciách šírky minimálne 3,5 m (čím sa dosiahne požadovaná minimálna šírka 3 m v zmysle § 82 vyhl. MV SR c. 94/2004 Z.z.). Obec má vybudované rozvody vodovodu aj s hydrantmi. Sídlo požiarnej stanice



jednotky ZPO pre obec je situované v okresnom meste N. m. n. Váhom. V prípade väčšieho požiaru je najbližšia zásahová jednotka s dojazdom do 20 minút. Obec má činný dobrovoľný hasičský zbor.

Cintoríny

Pochovávanie na území obce Z. Podhradie sa realizuje len na cintoríne. V obci sa územie akceptuje ako jeden pochovávacie obvod. Nachádzajú sa tu 2 cintoríny v centrálnej časti obce. Obec neplánuje rozšírenie plochy cintorína. V priestore evanjelického cintorína sa nachádza dom smútku.

Odvádzanie dažďových vôd

S budovaním oddelenej dažďovej kanalizácie sa v nových rozvojových plochách neuvažuje. Väčšina dažďových vôd by sa mala zachytávať na súkromných pozemkoch a prípadne využívať na polievanie. Voda zadržaná v území prispeje k zachovaniu potrebnej vlhkosti, nevyhnutnej pre rast sídelnej vegetácie. Za týmto účelom by mal byť stanovený záväzný regulatív minimálneho podielu nespevnených plôch. Odvod dažďovej vody z komunikácií sa navrhuje prostredníctvom vsakovacích jám na okrajoch komunikácií. V prípade potreby zriadenia väčších spevnených plôch (napr. odstavňových a manipulačných plôch) by sa mali preferovať priepustné povrchy vytvorené zo zatravnovacích tvárnic alebo zámkovej dlažby. Vody z povrchového odtoku z nezastavaných plôch sa budú odvádzať povrchovými rigolmi do vodných tokov. Technické riešenie dažďových rigolov, ako aj výpočet dimenzie a množstva dažďových vôd, bude predmetom riešenia v podrobnejšej dokumentácii.

2.4. DOPRAVA

Doprava predstavuje jeden z kľúčových faktorov rozvoja obce Zemianske Podhradie, pričom sama o sebe nie je cieľom, ale prostriedkom hospodárskeho rozvoja a predpokladom k dosiahnutiu sociálnej a regionálnej súdržnosti. Rezort dopravy si v súlade so zásadami trvalo udržateľného rozvoja vytýčil v rámci dopravnej politiky SR globálny cieľ, ktorým je trvalo udržateľná mobilita. Môžeme ju definovať ako dlhodobé zabezpečenie neustále narastajúcich prepravných potrieb spoločnosti (prepravy tovarov a osôb) v požadovanom čase a kvalite, s maximálnou efektívnosťou, pri súčasnom znižovaní negatívnych účinkov dopravy na životné prostredie a zdravie obyvateľov. Trasovanie a výstavba dopravnej infraštruktúry v obci vychádzajúca z prepravných požiadaviek jej obyvateľov a hospodárskych subjektov v nej žijúcich a činných, je podmienená miestnym územným členením a charakterom územia (napríklad chránené územia). Cieľovým zosúladením všetkých faktorov pri územnom plánovaní vrátane plánovania dopravnej infraštruktúry (efektívnym využitím územia) a rešpektovaním špecifických daností regiónu je snaha docieľiť trvalo udržateľný charakter životného prostredia.

Štátne komunikácie

Základný komunikačný systém obce predstavuje cesta III. triedy. Štátna cesta prepája obec s okresným mestom N.M.nad Váhom. Organizácia vnútornej dopravy bude založená na vytvorení „okruhu“ zberných komunikácií napojených na cestu III. triedy a na vytvorení siete komunikácií podľa organizovaných podľa dôležitosti. Cestný dopravný systém sprostredkúva dopravné vzťahy, ktoré svojou úrovňou a dopravným významom nepresahujú sídelnú úroveň. Táto cesta sa južne napája na cestu I/75 triedy a cestu II/581 triedy prepájajúcu región s hlavným mestom Bratislava.

Z nadregionálneho hľadiska je pre obec dôležitá cesta D1 (Bratislava - Prešov).

Miestne komunikácie

Celková dĺžka miestnych komunikácií je cca. 4,4 km. Tieto dopĺňa sieť prístupových komunikácií. Odvodnenie týchto ciest je riešené do príľahlej zelene alebo priekop. Základný komunikačný systém miestnych komunikácií obce dopĺňajú komunikácie nižších funkčných tried. Širokové parametre spevnených komunikácií sú hodnotené šírkou ich koruny. V bežnom profile tieto dosahujú šírku 4 - 6,5 m. Dopravný význam týchto komunikácií spočíva v prístupovej funkcii a pohybe výlučne zdrojovej a cieľovej dopravy. Potenciálne rozvojové smery sú orientované do nezastavaných prieluk a jestvujúcich dopravných prepojení.

Hromadná doprava



Hromadná preprava osôb je v súčasnosti, v obci zabezpečovaná SAD Trenčín a.s., Zlatovská cesta 29, 911 37 Trenčín - prevádzkareň Nové Mesto nad Váhom, ul. Trenčianska 1189, 915 19 N. M. n. Váhom. Linky sa pohybujú po ceste III. triedy a v obci majú šesť zastávok.

Železničná doprava

Obec Zemianske Podhradie nie je napojená na sieť železničných tratí SR. V železničnej doprave je región dostupný prostredníctvom železničnej stanice v obci Trenčianske Bohuslavice a okresnom meste, kadiaľ prechádza trať č. 120 v smere na mesto Trenčín a Žilinu. Ide o trať I. kategórie v hierarchii železničnej siete Slovenska (ŽSR).

Doprava pešia a cyklistická

Pešia doprava vyplýva z celkového riešenia prostredia. Pozdĺž obslužných komunikácií v jestvujúcej zástavbe sú vybudované chodníky dĺžke 900 bm. Chodník pre peších je vybudovaný aj pozdĺž cesty III. triedy v dĺžke 500 bm a druhá časť v dĺžke 137 bm. Najviac frekventovanými miestami sú okolie obecného úradu, kostola a cintorína, v miestach maloobchodného predaja a zastávok hromadnej autobusovej dopravy, ktoré je potrebné v rámci rozptylových plôch a bezbariérových trás doplniť a patrične upraviť. Vo všetkých rozvojových lokalitách je potrebné vybudovať nové chodníky v súlade s STN. V nových lokalitách IBV je možné budovať chodníky jednostranne. Všetky chodníky a spevnené plochy vrátane ich križovania s trasami motorovej aj nemotorovej dopravy musia byť riešené tak, aby zabezpečovali bezpečný pohyb pre osoby so zníženou schopnosťou pohybu a orientácie. V zastavanom území tak ako to dovoľujú šírkové pomery v území, sú navrhované jednosmerné cestičky pre cyklistov pozdĺž existujúcich miestnych komunikácií smerujúcich zo stredu obce – obecný úrad, pokračujúc severným a južným smerom.

Parkovanie

Parkovanie v obci je v súčasnosti organizované v dvoch formách, jednou je parkovanie mimo jazdných pruhov, ale na vozovke, druhou je parkovanie na vyhradených parkovacích plochách (obecný úrad, obchodné jednotky, cintorín). Odstavenie vozidiel sa zabezpečuje, v prípade individuálnej bytovej zástavby na vlastnom pozemku, buď v jednotlivo stojacich, alebo vstavaných garážach, alebo mimo vlastného pozemku.

Cyklistická doprava.

V obci nie sú vybudované samostatné cyklistické ani cykloturistické trasy. Cyklistické trasy je potrebné vybudovať v obci v súbehu s novovybudovanými chodníkmi, pokiaľ to priestorové podmienky umožnia vrátane prepojenia susedných obcí. Pri ceste III. triedy smerom do obce Bošáca je vzhľadom na intenzitu automobilovej dopravy potrebné vybudovať samostatnú oddelenú cyklotrasu.

2.5. ŽIVOTNÉ PROSTREDIE

Kvalitné životné prostredie je jednou zo základných podmienok existencie ľudstva. Vzrastajúce problémy spojené práve so zhoršovaním kvality životného prostredia vedú ku koncentrácii úsilia štátov Európy a hlavne novo rozšírenej Európskej únie eliminovať negatívne zásahy do životného prostredia a naprávať škody spôsobené v minulosti. Svedčí o tom i prijatie Šiesteho environmentálneho akčného programu Spoločenstva "Životné prostredie 2010: Naša budúcnosť, naša voľba" (Akčný program), ktorý tvorí rámec environmentálnej politiky Európskej únie. Definuje kľúčové dlhodobé ciele v starostlivosti o životné prostredie, pričom za prioritu pokladá riešenie problémov zmeny klímy, ochrany prírody a biodiverzity, životného prostredia pre zdravie a kvalitu života, prírodných zdrojov a odpadov. Povinnosť a potreba naplňovať prijaté ciele vedúce k zlepšovaniu negatívneho stavu životného prostredia, prináležia všetkým stupňom štátnej správy a samosprávy. Obec v uvedenej hierarchii predstavuje najnižší, ale základný prvok. Zákon NR SR č. 543/2002 Z.z. o ochrane prírody a krajiny legislatívnou formou zabezpečuje zachovanie rozmanitosti podmienok a foriem života na Zemi, vytvorenie podmienok na trvalé udržanie, obnovovanie a racionálne využívanie prírodných zdrojov, záchranu prírodného dedičstva, charakteristického vzhľadu krajiny a udržanie ekologickej stability. Vymedzuje územnú a druhovú ochranu a ochranu drevín.

Východiskom na riešenie ekostabilizačných opatrení v katastrálnom území obce je súčasná krajinná štruktúra, ktorá odráža využitie zeme a predstavuje ťažiskový krok rôznych analýz potrebných pri



tvorbe M - ÚSES. Súčasná krajinná štruktúra (ďalej SKŠ) v území je odrazom pôsobenia ľudskej činnosti na biotické a abiotické zložky krajiny a zároveň odzrkadľuje stupeň antropogénnej premeny krajiny. SKŠ odráža vzájomnú kombináciu súboru prvkov prírodného, poloprírodného (človekom pozmenené prvky krajinnnej štruktúry) i umelého charakteru (človekom vytvorené prvky krajinnnej štruktúry). Na základe zastúpenia a plošinnej rozlohy jednotlivých prvkov SKŠ môžeme hodnotiť súčasný stav antropizácie územia, či ide o územie prirodzené s vysokou krajinoekologickou hodnotou, alebo naopak o územie antropicky silne pozmenené s nízkou krajinoekologickou hodnotou.

Ochrana prírody a krajiny

Na území katastra obce Zemianske Podhradie sa nachádza lokalita NATURA 2000.

Natura 2000

Názov : Holubyho kopanice

Kód územia : SKUEV0367

Kraj : TRENČIANSKÝ KRAJ

Rozloha : 3900,06 ha

Správca územia : CHKO Biele Karpaty

Biotopy, ktoré sú predmetom ochrany

6210 Suchomilné travinnobylinné a krovinné porasty na vápnitom podloží (*dôležité stanovišťa Orchideaceae), 6430 Vlhkomilné vysokobylinné lemové spoločenstvá na poriečnych nivách od nížin do alpínskeho stupňa, 6510 Nížinné a podhorské kosné lúky, 7220* Penovcové prameniská, 7230 Slatiny s vysokým obsahom báz, 8310 Nesprístupnené jaskynné útvary, 9110 Kyslomilné bukové lesy, 9130 Bukové a jedľové kvetnaté lesy, 9140 Javorovo-bukové horské lesy, 9150 Vápnomilné bukové lesy, 9180* Lipovo-javorové, utinové lesy, 40A0* Xerothermné kroviny, 91H0* Teplomilné panónske dubové lesy

Druhy, ktoré sú predmetom ochrany

hlaváč bieloplutvý *Cottus gobio*, kunka žltobruchá *Bombina variegata*, fúzač alpský **Rosalia alpina*, priadkovec trnkový *Eriogaster catax*, roháč obyčajný *Lucanus cervus*, modráčik bahňákov *Maculinea nausithous*, ohniváček veľký *Lycaena dispar*, spridač kostihojový **Callimorpha quadripunctaria*, uchaňa čierna *Barbastella barbastellus*, netopier obyčajný *Myotis myotis*, modráčik krvavcový *Maculinea teleius*, žltáček *Colias myrmidone*, pimprlík mokradňový *Vertigo angustior*, hnedáček osikový *Hypodryas maturna*, pimprlík bruškatý *Vertigo moulinsiana*

Navrhované menežmentové opatrenia

Extenzívne prepásanie koňmi (so stádom s veľkosťou primeranou únosnosti pasienka), Extenzívne prepásanie ovcami (so stádom s veľkosťou primeranou únosnosti pasienka), Extenzívne prepásanie hovädzím dobytkom (so stádom s veľkosťou primeranou únosnosti pasienka), Kombinovaná pastva a kosenie (napr. jarné kosenie s následným prepásaním územia), Kosenie a následné odstránenie biomasy 1 x ročne, Kosenie a následné odstránenie biomasy 2 x ročne, Odstraňovanie sukcesných drevín, prípadne bylín a vyhrabávanie stariny, Ochrana, údržba a úprava priaznivého stavu súčasných a budovanie nových liahnísk pre obojživelníky, Zvyšovanie rubnej doby, Predlžovanie obnovnej doby, Jemnejšie spôsoby hospodárenia a ich formy (výberkový hosp. spôsob), Šetrné spôsoby sústredovania drevenej hmoty (kone, lanovky, ...), Ponechávanie stromov a drevenej hmoty v porastoch (ojedinele stojacich stromov, skupiny stromov a ležaniny), Zvyšovanie podielu prirodzenej obnovy, Zachovať alebo cielene obnoviť pôvodné druhové zloženie lesných porastov, Optimalizovať ekologické podmienky v bylinnej etáži (napr. presvetlenie znížením zápoja) z dôvodu chránených alebo ohrozených druhov rastlín

Činnosti, ktoré môžu mať negatívny vplyv na ciele ochrany v chránenom území

Malé vodné elektrárne, Skládky odpadu, Farmy v ktorých sa chová viac ako 30 jedincov zvierat na komerčné účely (s výnimkou hospodárskych zvierat), Likvidácia opustených ovocných sádov a záhrad, nad 0,5 ha, Vykonávanie činnosti meniacej stav mokrade alebo koryto vodného toku, najmä ich úpravu, zasypanie, odvodňovanie, ťažba trstia, rašeliny, bahna a riečného materiálu okrem vykonávania týchto činností v koryte vodného toku jeho správcom, Výrub drevín brehových porastov (žiadateľ nie je správcom vodného toku), nad 50 m dĺžky, Likvidácia brehových porastov holorubným spôsobom (oprávnenie správcu toku), nad 100 m dĺžky, Cesty I. až III. triedy, Všetky penzióny a chaty, Budovanie a vyznačenie mototrás, Rozširovanie invázných druhov rastlín uvedených v prílohe č. 2 vyhlášky, Organizovanie spoločných poľovačiek, Oplotenie pozemku za hranicami zastavaného územia obce okrem oplotenia lesnej škôlky, ovocného sadu a vinice, Používanie chemických látok spojených s úpravou vlastností snehu na ploche do 2 ha, Používanie chemických látok spojených s úpravou vlastností snehu na ploche 2 ha a viac, Terénne úpravy, ktorými sa podstatne mení vzhľad prostredia alebo odtokové pomery, Umiestnenie, výsadba a zloženie nepôvodných druhov drevín mimo ovocného sadu, vinice, chmeľnice a záhrady, bez limitu

Činnosti, ktoré môžu mať negatívny vplyv na ciele ochrany mimo chráneného územia

Teplné, vodné, jadrové alebo iné elektrárne a energetické zariadenia

Starostlivosť o územie

Územným plánovaním sa sústavne a komplexne rieši priestorové usporiadanie a funkčné využívanie územia, určujú sa zásady, navrhuje sa vecná a časová koordinácia činností ovplyvňujúcich životné prostredie, ekologickú stabilitu, kultúrno – historické hodnoty územia, územný rozvoj a tvorbu krajiny v súlade s princípmi trvalo udržateľného rozvoja. Územné plánovanie je v súčasnosti upravené zákonom č. 50/1976 Zb. o územnom plánovaní a stavebnom poriadku v znení neskorších predpisov.



Územno - plánovacia dokumentácia je základným nástrojom územného rozvoja a starostlivosti o životné prostredie v obci. Základným nástrojom územného plánovania je územný plán obce. Územný plán obce je výsledok formálneho plánovania a je územnoplánovacím dokumentom v zmysle zákona č.50/1976 Zb. (zákon o územnom plánovaní a stavebnom poriadku v znení neskorších predpisov) a v zmysle vyhlášky č.84/1976 Zb. (o územnoplánovacích podkladoch a územnoplánovacej dokumentácii) v znení neskorších predpisov. Obec nemá v súčasnosti schválený územný plán.

Ochrana ovzdušia

Na ochranu ovzdušia v obci pred potenciálnymi a reálnymi zdrojmi znečistenia slúži zákon č. 478/2002 Z. z. o ochrane ovzdušia v znení neskorších predpisov (platný v roku 2009, od 1.6.2010 účinný zákon č. 137/2010 Z.z o ovzduší). Upravuje práva a povinnosti právnických a fyzických osôb pri ochrane ovzdušia pred vnášaním znečisťujúcich látok ľudskou činnosťou a spôsobom obmedzenia následkov znečisťovania. V zákone sú definované znečisťujúce látky, zdroje znečisťovania, povinnosti právnických a fyzických osôb ako aj prevádzkovateľov zdrojov znečistenia ovzdušia, poplatky a pokuty za znečisťovanie ovzdušia. Definované sú veľké zdroje znečistenia ovzdušia ako technologické celky so súhrnným tepelným výkonom 50 MW alebo vyšším. V samotnom sídle sa výroba výrazne znečisťujúca ovzdušie nenachádza. Najviac znečisťujúcich zdrojov sa nachádza v meste Nové mesto nad Váhom, Dubnica, Stará Turá a meste Piešťany, atď..

Zdrojmi znečisťovania ovzdušia v riešenom území v súčasnosti sú:

- automobilová doprava na ceste III. triedy, ako aj na miestnych komunikáciách,
- výroba tepla v domácnostiach,
- výrobné prevádzky v meste N.m.n. Váhom, Stará Turá, Dubnica, Ilava, atď.

Okres N. m. n. Váhom, ako aj obec patria medzi územia s výrazne nižším množstvom vyprodukovaných emisií na Slovensku. Trend v znečisťovaní ovzdušia sa uberá pozitívnym smerom v prípade oxidu siričitého. K nárastu došlo v prípade produkcie oxidu uhoľnatého, kde do roku 2013 vzrástla produkcia na 0,77 tony. Oproti Slovenskému priemeru je skoro vo všetkých ukazovateľoch hodnota nižšia.

Produkcija v t na km2 podľa územie, chemická zlúčenina a rok											
Okres N. m. n. Váhom	2003	2004	2005	2006	2007	2008	2009	2010	2011	2012	2013
Tuhé emisie	0,39	0,45	0,58	0,54	0,53	0,53	0,53	0,52	0,56	0,57	0,58
Oxid siričitý	0,14	0,11	0,11	0,11	0,07	0,07	0,06	0,07	0,06	0,06	0,06
Oxid dusíka	0,25	0,25	0,27	0,25	0,24	0,24	0,23	0,24	0,23	0,23	0,23
Oxid uhoľnatý	0,75	0,77	0,88	0,85	0,76	0,76	0,73	0,73	0,76	0,77	0,77
<i>Tuhé emisie SR</i>	<i>0,85</i>	<i>0,85</i>	<i>1,02</i>	<i>0,88</i>	<i>0,71</i>	<i>0,70</i>	<i>0,69</i>	<i>0,67</i>	<i>0,71</i>	<i>0,72</i>	<i>0,63</i>
<i>Oxid siričitý SR</i>	<i>2,15</i>	<i>1,96</i>	<i>1,81</i>	<i>1,78</i>	<i>1,43</i>	<i>1,41</i>	<i>1,30</i>	<i>1,41</i>	<i>1,39</i>	<i>1,19</i>	<i>1,05</i>
<i>Oxid dusíka SR</i>	<i>1,19</i>	<i>1,16</i>	<i>1,14</i>	<i>1,06</i>	<i>0,96</i>	<i>0,94</i>	<i>0,87</i>	<i>0,88</i>	<i>0,88</i>	<i>0,81</i>	<i>0,75</i>
<i>Oxid uhoľnatý SR</i>	<i>3,76</i>	<i>3,87</i>	<i>3,70</i>	<i>3,94</i>	<i>3,74</i>	<i>3,64</i>	<i>3,00</i>	<i>3,38</i>	<i>3,65</i>	<i>3,56</i>	<i>3,36</i>

Zdroj: <http://px-web.statistics.sk/PXWebSlovak/>

Do ovzdušia sa z riešeného územia dostávajú: toxické oxidy dusíka (NOX), ktoré spôsobujú ochorenia dýchacích ciest, cyanózu srdca, majú aj karcinogénne účinky, toxický oxid siričitý (CO₂), ktorý narúša krvotvorbu, dráždi sliznice a oči, spôsobuje chronické ochorenia dýchacích ciest, popolčeky, ktoré zasahujú predovšetkým dýchacie cesty, pri niektorých druhoch popolčekov je zasiahnuté aj srdce a imunitný aparát (karcinogénne účinky), polietavý prach prevažne zo sekundárnej prašnosti spôsobuje ochorenia dýchacích ciest, rozľahlé plochy porastené burinými spoločenstvami sú jedným zo zdrojov alergických ochorení slizníc. Ako už ale bolo spomenuté, oproti ostatným regiónom Slovenska je okres N. m. n. Váhom jeden z menej znečistených regiónov. Ako prezentuje nasledujúca tabuľka, k nárastu dochádza v prípade produkcie tuhých emisií a oxidu uhoľnatého, ktoré sú pravdepodobne produkované ako externé vplyvy priemyselnej výroby, dopravy a zásobovania teplom v zimnom období (prechod na pevné palivá v dôsledku vysokých cien elektrickej energie a plynu).

Produkcija v t podľa územie, chemická zlúčenina a rok											
Ok. N. m. n. Váhom	2003	2004	2005	2006	2007	2008	2009	2010	2011	2012	2013
Tuhé emisie	224,8	259,0	334,0	313,3	308,6	310,0	309,8	299,5	326,0	328,9	331,0
Oxid siričitý	83,2	66,0	62,0	64,4	42,3	43,0	35,5	39,0	35,3	36,1	33,6
Oxid dusíka	146,5	146,0	156,0	148,7	136,7	137,0	134,6	139,2	134,5	136,1	135,7



Oxid uhoľnatý 436,1 446,0 513,0 494,1 438,8 442,0 425,4 424,5 441,5 449,3 445,8
 Zdroj: <http://px-web.statistics.sk/PXWebSlovak/>

Vplyvom nepriaznivej klimageografickej polohy (teplotné inverzie v málo vetranej kotline) sa exhaláty hlavne v jesennom a zimnom období koncentrujú v prízemnej vrstve ovzdušia. Naopak koncentrácie polietavého prachu sa zvyšujú pri normálnych klimatických situáciách a to už pri najmenších rýchlostiach vetra.

Hlukové pomery z dopravy

V zmysle Nariadenia vlády SR č. 40/2002 Z. z. o ochrane zdravia pred hlukom a vibráciami najvyššie prípustné hodnoty hluku z dopravy vo vonkajších priestoroch v obytnom území ciest I. a II. triedy, zberných mestských komunikácií a hlavných železničných ťahov sú povolené pre deň LA eq,p = 60 dB a v noci LA eq,p = 50 dB. Hlavná dopravná záťaž v katastrálnom území je na ceste III. triedy, ktorá prechádza cez obec. Hluk z automobilovej dopravy nepresahuje v obytnej zástavbe obce Zemianske Podhradie povolených 50 dB(A).

Odpadové hospodárstvo

Základným právnym predpisom pri predchádzaní vzniku odpadov a pri nakladaní s odpadmi je zákon NR SR č. 223/2001 Z. z. o odpadoch a o zmene a doplnení niektorých zákonov, ktorý nadobudol účinnosť 1. júla 2001. Jedným zo základných nástrojov stratégie hospodárenia s odpadmi je vypracovanie „Programov odpadového hospodárstva“. Program odpadového hospodárstva Slovenskej republiky vypracováva Ministerstvo životného prostredia a následne samosprávny kraj, obec a pôvodca odpadu. Obsah Programu odpadového hospodárstva obce na roky 2011 - 2015 je zostavený podľa požiadaviek § 2 až § 5 vyhlášky MŽP SR č. 310/2013 Z.z., ktorou sa vykonávajú niektoré ustanovenia zákona o odpadoch a zároveň zohľadňuje POH SR a POH Trenčianskeho kraja. Ciele a opatrenia POH SR a POH Trenčianskeho kraja 2011 - 2015, ktoré sa budú realizovať obcou, právnickými a fyzickými osobami sú preto rozpracované v záväznej časti POH obce Zemianske Podhradie na roky 2011 – 2015. Odpadové hospodárstvo zahŕňa všetky činnosti zamerané na predchádzanie a obmedzovanie vzniku odpadov, znižovanie ich nebezpečnosti pre životné prostredie, ako aj na nakladanie s odpadmi v súlade s platnými zákonmi. Nakladanie s odpadmi je definované ako zber odpadov, preprava odpadov, zhodnocovanie odpadov a zneškodňovanie odpadov vrátane starostlivosti o miesto zneškodňovania.

Štatistické ukazovatele v oblasti nakladania s komunálnym odpadom prezentuje nasledujúca tabuľka.

Relatívne ukazovatele z oblasti nakladania s komunálnym odpadom v regióne

	2003	2004	2005	2006	2007	2008	2009	2010	2011	2012	2013
Mn. komun. odpadu (kg/obyv.)	269,88	268,72	275,32	293,94	313,76	330,77	328,19	334,76	334,36	328,16	337,55
Mn. zhodn. kom. odp. (kg/obyv.)	24,08	18,73	12,06	17,61	26,69	23,67	35,00	43,10	43,47	53,78	72,44
Mn. znešk. kom. odp. (kg/obyv.)	245,81	249,99	254,35	262,80	273,75	292,88	284,82	289,34	286,93	274,36	264,71
% zhodnoc. kom. odpadu	8,92	6,97	4,38	5,99	8,51	7,16	10,66	12,87	13,00	16,39	21,46
% zhodn. kom. odp. komp. (%)	38,23	55,72	27,50	14,57	33,92	28,72	30,76	31,32	38,79	37,51	16,03
% zh. kom. odp. ako druhot. s.	50,73	34,82	27,87	52,82	55,32	58,47	59,86	39,04	35,46	54,74	59,33

Zdroj: <http://px-web.statistics.sk/PXWebSlovak/>

Separovaný zber využiteľných zložiek komunálneho odpadu je v súčasnosti organizovaný v rôznych formách, separované zložky budú využité ako druhotné suroviny. Likvidáciu komunálneho odpadu sa odporúča riešiť v súlade so širšími vzťahmi v kraji v návaznosti na zákon o odpadoch. V súčasnosti sa v riešenom území nenachádzajú rozsahom väčšie divoké skládky, je však nutné jednoduchou formou upozorňovať obyvateľov obce na likvidáciu odpadu formou jeho triedenia. V prípade separácie rozšíriť aktivity o viaceré komodity. Obec nemá v súčasnosti vybudovaný zberný dvor, ale má vybudované zberové miesto, ďalej má zriadené obecné kompostovisko a skládku haluzoviny, konárov v areály PD Bošáca – dvor Zemianske Podhradie. V obci je podpísané od obyvateľov čestné prehlásenie, že biologicky rozložiteľný odpad ukladajú na doma zriadené kompostovisko.

Vibrácie



Z hľadiska trvalých zdrojov vibrácií, ktoré sa vyskytujú v záujmovom území rozlišujeme vibrácie z cestnej dopravy. Na území obce je hlavným zdrojom vibrácií automobilová premávka na ceste III. triedy. Z hľadiska intenzity dopravy v obci je táto environmentálna záťaž závislá najmä od intenzity a skladby dopravného prúdu. Potenciálnym zdrojom vibrácií pri realizácii rozvoja obce bude činnosť ťažkých stavebných mechanizmov, použitie stavebných technológií a preprava ťažkými nákladnými vozidlami. Výraznejší výskyt vibrácií počas výstavby navrhovaných stavebných objektov sa neočakáva. Vplyv vibrácií na okolie v období výstavby možno vzhľadom na použitie bežných stavebných technológií považovať za nevýznamný. Zdrojom vibrácií na nízkej úrovni produkcie budú novo navrhované miestne obslužné komunikácie, ktoré budú v prevažnej miere využívané osobnými motorovými vozidlami.

Znečistenie horninového prostredia

Hodnotené územie tvoria prevažne plochy s poľnohospodárskou činnosťou, so zastavanou plochou obce Zemianske Podhradie a tak sa predpokladá, že pôvodné horninové prostredie môže byť miestami znečistené priesakmi z poľnohospodárskej výroby a únikmi zo septikov. Medzi zdroje, ktoré môžu prispieť k znečisteniu horninového prostredia v širšom okolí hodnoteného územia, patria aj prevádzky priemyselnej výroby, železničná doprava a pod.

Pôda

Medzi hlavné negatívne faktory, ktoré ovplyvňujú pôdnu produkciu a jej environmentálne funkcie patria najmä zhutňovanie a acidifikácia pôd, neuvážené rekultivácie pôd, neúmerne meliorácie, nadmerná chemizácia, stále sa zvyšujúca erózia, zosuvy, divoké skládky a emisno – imisná kontaminácia pôd.

Kontaminácia pôdy

Priamy vplyv na pôdy majú aj vertikálne inverzie s koncentráciou znečisťujúcich látok v prízemnej vrstve ovzdušia, ktoré vznikajú vo vlhkých ročných obdobiach v dôsledku výskytu stredne vysokých pohorí. Aj poľnohospodárska výroba môže spôsobovať degradáciu pôd (používaním ťažkých mechanizmov, kultivácia pôd pri nevhodnej vlhkosti pôdy, orba po spádnici, nesprávne oševné postupy, nevhodná a neprimeraná aplikácia chemických prípravkov), ktoré môžu spôsobiť kompakciu a eróziu pôd, acidifikáciu, salinizáciu, sodifikáciu pôd alebo úbytok pôdnej organickej hmoty.

Správa povodí

Povodie potoka Bošáčka má v správe SVP š.p., OZ Piešťany. Právna starostlivosť o vodu je vymedzená v zákone č. 364/2004 Z.z. o vodách a o zmene a doplnení zákona Slovenskej národnej rady č. 372/1990 Zb. o priestupkoch v znení neskorších predpisov (vodný zákon) v znení zákona č. 587/2004 Z. z. Tento zákon vytvára podmienky na všestrannú ochranu povrchových vôd a podzemných vôd vrátane vodných ekosystémov a od vôd priamo závislých krajinných ekosystémov, na zlepšenie stavu povrchových vôd a na ich účelné a hospodárne využívanie.

Na území obce sa nenachádzajú žiadni významní odberatelia povrchových či podzemných vôd. Z hľadiska kvantitatívnej vodohospodárskej bilancie stanovujúcej vzťah medzi zdrojmi vody a požiadavkami na vodu a zistením požiadaviek krytia vodnými zdrojmi v obci je vo všetkých bilančných profiloch zaznamenaný aktívny bilančný stav.

Povrchové vody

Najvýznamnejším zdrojom znečistenia vôd v regióne sú to skladovacie objekty a manipulačné priestory poľnohospodárskych podnikov. Poľnohospodárska výroba sa podieľa na znečisťovaní hlavne ošetrovaním poľnohospodárskych rastlín, vývozom močovky a hnojovice a ďalšími inými činnosťami. V časti obce je vybudovaná splašková kanalizácia. Absencia kanalizácie predstavuje jeden z najväčších príčin znečisťovania povrchových a pri priesakoch aj podzemných vôd.

2.6. OBYVATEĽSTVO

Podkapitola obyvateľstvo prezentuje vývoj, štruktúru a predpokladaný vývoj do budúcnosti v oblasti ľudských zdrojov. Podrobná analýza je nevyhnutná na ciele plánovanie verejných služieb, ako aj komplexnej infraštruktúry. Nasledujúca tabuľka prezentuje počet obyvateľov bývajúcich v obci Zemianske Podhradie k roku sčítania obyvateľov.



Bývajúce obyvateľstvo v obci Zemianske Podhradie (rok 2011 – SOBD 2011)

	spolu	ženy	0-14	66+	15-65
obec Zemianske Podhradie	753	409	90	120	543
Zbehová	22	13	4	4	14
Zemianske Podhradie	731	396	86	116	529

Zdroj: Štatistický úrad SR, SOBD 2011,

V roku 2011 žilo v obci celkovo 753 obyvateľov. Žien bolo 13 v časti Zbehová a 396 v Zemianskom Podhradí. Najväčšiu skupinu tvorili obyvatelia od 15 do 65 rokov. Nasledujúca tabuľka prezentuje vývoj štruktúry obyvateľstva obce Zemianske Podhradie podľa vierovyznania v roku 2011. Obec je podľa kritéria vierovyznania heterogénna s 2 dominantnými vierovyznaniami. Najväčšia časť obyvateľov sa hlásila k evanjelickej cirkvi (46,23 %) a k rímskokatolíckemu vierovyznaniu (28,18 %). Malá časť sa hlási ku Gréckokatolíckemu vierovyznaniu – 0,13 %.

Bývajúce obyvateľstvo podľa náboženského vyznania

Ukazovateľ	SOBD 2011	%
Rímskokatolícke	217	28,18
Evanjelické	356	46,23
iné	3	0,39
nezistené	105	13,64
bez vyznania	67	8,70
Gréckokatolícka	1	0,13
Kresťanské zbory	2	0,26
Pravoslávna cirkev	2	0,26
Nezistené		

Z hľadiska národnostnej štruktúry sa väčšina obyvateľov hlási k slovenskej národnosti – 95,58 % a českej národnosti (1,04 %). Nemecká a ukrajinská národnosť bola zastúpená v počte 1 obyvateľov. Pri 0,78 % nebola zistená národnosť.

Bývajúce obyvateľstvo podľa národnosti

Ukazovateľ	SOBD 2011	%
Slovenská	736	95,58
Česká	8	1,04
Nemecká	1	0,13
Ukrajinská	1	0,13
nezistená	6	0,78

Zdroj: www.statistics.sk

Demografia

Pre demografický vývoj je vo všeobecnosti charakteristický znižujúci sa prirodzený prírastok obyvateľstva a starnutie populácie. V prípade obce Zemianske Podhradie bol zaznamenaný pokles počtu obyvateľov.

Stav obyvateľstva ku koncu obdobia (k 31.12.)

Obec Z. Podhradie	2004	2005	2006	2007	2008	2009	2010	2011	2012	2013	2014
k 1.1.	790	783	789	775	757	748	760	759	761	770	770
k 30.6.	781	794	789	770	756	755	756	760	766	770	772
k 31.12	783	789	775	757	748	760	751	761	770	770	773
muži	332	338	334	327	326	339	340	347	359	358	360
ženy	451	451	441	430	422	421	411	414	411	412	413
Index	-	1,008	0,982	0,977	0,988	1,016	0,988	1,013	1,012	1,000	1,004
Priemer Ix											0,999

Zdroj: 20.7.2015, <http://px-web.statistics.sk/PXWebSlovak/>

Počas sledovaného obdobia v priemere počet obyvateľov klesol o 1,28 %. Priemerný index dosiahol hodnotu 0,999, čo predstavuje priemerný ročný nárast o 0,11 %. K najvyššiemu nárastu došlo v roku 2009 a 2011, kedy stúpol počet obyvateľov o 12 a 10 osôb. K rokom s najvyšším poklesom obyvateľstva patrili rok 2006 a 2007, kedy klesol počet obyvateľov o -14 a -18.



Prirodzený prírastok obyvateľstva

Nasledujúca tabuľka prezentuje prirodzený prírastok/úbytok obyvateľstva v okrese, ako aj prirodzený prírastok v obci Zemianske Podhradie.

Prirodzený prírastok											
Obec Zem. Podhradie	2004	2005	2006	2007	2008	2009	2010	2011	2012	2013	2014
okr. N.M.n. Váhom HMPP	-2,63	-3,6	-2,97	-3,18	-1,37	-1,32	-0,27	-1,02	-2,86	-1,84	-1,14
prirodzený prírastok	-12	-7	-12	-13	-10	3	0	-6	-3	-5	-6
hrubá miera pr. prír.	-15,36	-8,82	-15,21	-16,88	-13,23	3,97	0	-7,89	-3,92	-6,49	-7,78

Zdroj: 20.7.2015, <http://px-web.statistics.sk/PXWebSlovak/>

Vývoj ukazovateľa hrubej miery prirodzeného prírastku obyvateľstva v okrese v sledovanom období vykazuje negatívny trend. Počet živonarodených prekračuje v obci počet zomrelých obyvateľov len v roku 2009. Najvyšší prirodzený úbytok bol zaznamenaný v rokoch 2004, 2006 a 2007.

Nasledujúca tabuľka prezentuje počet živonarodených (hrubá miera) v okrese a vývoj počtu narodených za obec Zemianske Podhradie. V medziročnom porovnaní možno sledovať stabilný trend, aj napriek zlej ekonomickej situácii začínajúcich rodín a s tým súvisiacim problematickým zabezpečením základných životných potrieb – bývanie. Rastový trend v okrese bol evidovaný do roku 2010, kedy hrubá miera dosiahla 9,83. Do roku 2014 klesol tento počet na 9,04. V súčasnosti je v obci pôrodnosť stabilizovaná, ale bez možnosti identifikovania trendu. Najviac narodených bolo v roku 2009 a 2010.

Počet živonarodených											
Obec Zem. Podhradie	2004	2005	2006	2007	2008	2009	2010	2011	2012	2013	2014
okr. N.M.nad Váhom HM	8,37	8,32	8,42	8,42	8,95	9,78	9,83	9,59	8,68	9,04	9,04
narodení	2	5	4	6	6	10	10	7	9	5	6
živonarodení	2	5	4	6	6	10	10	7	9	5	6
hrubá miera živorod.	2,56	6,3	5,07	7,79	7,94	13,25	13,23	9,21	11,76	6,49	7,78

Zdroj: 20.7.2015, <http://px-web.statistics.sk/PXWebSlovak/>

Štatistika počtu potratov v okrese vykazuje podobné tendencie, ako v prípade obecnej štatistiky. V priebehu sledovaného obdobia nie je možné identifikovať trend. Potrat sa v obci vyskytol náhodne, najviac v roku 2009.

Počet potratov											
Obec Zem. Podhradie	2004	2005	2006	2007	2008	2009	2010	2011	2012	2013	2014
okr. N.M.nad Váhom HM	3,20	3,00	2,91	3,09	2,44	2,90	2,51	2,79	2,43	2,18	1,81
potratovosť	2	1	1	0	0	5	1	3	0	2	0
hrubá miera potratovosti	2,56	1,26	1,27	0	0	6,62	1,32	3,95	0	2,6	0
index potratovosti	100	20	25	0	0	50	10	42,86	0	40	0
ukončené tehotenstvá	4	6	5	6	6	15	11	10	9	7	6
hrubá miera uk. tehot.	5,12	7,56	6,34	7,79	7,94	19,87	14,55	13,16	11,76	9,09	7,78

Zdroj: 20.7.2015, <http://px-web.statistics.sk/PXWebSlovak/>

Počet zomretých v okrese vykazuje stabilný trend s miernym trendom poklesu. Počet kolíše okolo 10,97 na 1000 obyvateľov. Najvyšší počet bol zaznamenaný v roku 2005. V prípade obce Zemianske Podhradie postupne počet zomretých klesá, aj keď je problematické určenie trendu. Kým v roku 2004 boli evidovaní 14 zomretí, do roku 2014 klesol ich počet na 12. Najviac zomretých bolo evidovaných v roku 2007.

Počet zomretých											
Obec Zem. Podhradie	2004	2005	2006	2007	2008	2009	2010	2011	2012	2013	2014
okr. N.M.nad Váhom HM	11,00	11,92	11,39	11,61	10,32	11,11	10,10	10,61	11,54	10,88	10,18
zomretí	14	12	16	19	16	7	10	13	12	10	12



hrubá miera úmrtnosti 17,93 15,11 20,28 24,68 21,16 9,27 13,23 17,11 15,68 12,99 15,55
 Zdroj: 20.7.2015, <http://px-web.statistics.sk/PXWebSlovak/>

Migrácia obyvateľstva

Migrácia obyvateľstva t.j. rozdiel medzi prístáňovanými a vystáňovanými obyvateľmi vykazuje pozitívny aj negatívny vývoj. Rozhodujúci podiel na migrácii obyvateľstva v obci pripadá na občanov v produktívnom veku. V sledovanom období vykazoval migračný prírastok pozitívny trend.

Saldo sťahovania

Obec Zem. Podhradie	2004	2005	2006	2007	2008	2009	2010	2011	2012	2013	2014
okr. N.M.n. Váhom HM	0,9	1,17	1,79	0,24	0,75	1,93	0,3	1,83	0,59	0,1	2,14
migračné saldo	5	13	-2	-5	1	9	-9	8	12	5	9
hr. miera migr. salda	6,4	16,37	-2,53	-6,49	1,32	11,92	-11,9	10,53	15,68	6,49	11,67

Zdroj: 20.7.2015, <http://px-web.statistics.sk/PXWebSlovak/>

Najväčší migračný úbytok obyvateľstva bol zaznamenaný v roku 2010 a to – 9 osôb. Nasledujúca tabuľka prezentuje absolútne hodnoty migrujúcich za obec Zemianske Podhradie. Najvyšší počet obyvateľov migruje mimo územia. Malá časť obyvateľov sa vystáňovala mimo hraníc SR.

Migrácia obyvateľstva

Obec Zem. Podhradie	2004	2005	2006	2007	2008	2009	2010	2011	2012	2013	2014
pristáňovaní	10	22	10	7	6	18	10	14	15	19	17
vystáňovaní	5	9	12	12	5	9	19	6	3	14	8

Zdroj: 20.7.2015, <http://px-web.statistics.sk/PXWebSlovak/>

V sledovanom období sa počet vystáňovaných vyvíja nerovnomerne. Stúpajúca tendencia bola zaznamenaná hlavne v roku 2010. V roku 2014 počet vystáňovaných klesol na hodnotu 8. Najväčší počet prístáňovaných bol zaznamenaný v roku 2005, kedy sa do obce prístáňovalo 22 obyvateľov.

Celkový prírastok

Nasledujúca tabuľka prezentuje vývoj celkového prírastku na 1000 obyvateľov v okrese, ktorý je súčtom prirodzeného a migračného prírastku a absolútne hodnoty za obec. Celkový prírastok vykázal v okrese kladnú hodnotu len v rokoch 2005, 2009, 2011, 2012 a 2014.

Celkový prírastok (- úbytok)

Obec Zem. Podhradie	2004	2005	2006	2007	2008	2009	2010	2011	2012	2013	2014
okr. N.M.nad Váhom HM	-1,72	-2,43	-1,18	-2,95	-0,62	0,61	0,03	0,81	-2,27	-1,74	1,01
celkový prírastok	-7	6	-14	-18	-9	12	-9	2	9	0	3
hrubá miera celk. pr.	-8,96	7,56	-17,74	-23,38	-11,9	15,89	-11,9	2,63	11,76	0	3,89

Zdroj: 20.7.2014, <http://px-web.statistics.sk/PXWebSlovak/>

Celkový prírastok v obci vykazuje nerovnomerný trend. K najvyššiemu úbytku došlo v roku 2007, kedy počet obyvateľov dosiahol hodnotu -18.

Počet sobášov a rozvodov

Nasledujúce tabuľky prezentujú vývoj počtu sobášov a rozvodov v okrese a sobášnosť a rozvodovosť v obci Zemianske Podhradie. Rovnako, ako v prípade predchádzajúcich štatistík, je aj v tomto prípade problematické identifikovanie trendu. Na 1000 obyvateľov v okrese roku 2004 pripadalo 5,10. Do roku 2014 mierne klesol počet na 4,48.

Počet sobášov

Obec Zem. Podhradie	2004	2005	2006	2007	2008	2009	2010	2011	2012	2013	2014
okr. N.M.n. Váhom HM	5,10	4,65	4,29	4,31	5,07	4,52	4,26	4,00	4,41	3,85	4,48
sobášnosť	4	3	3	5	3	3	4	4	2	3	2
hrubá miera sobášnosti	5,12	3,78	3,8	6,49	3,97	3,97	5,29	5,26	2,61	3,9	2,59

Zdroj: 20.7.2014, <http://px-web.statistics.sk/PXWebSlovak/>



V porovnaní s regionálnou štatistikou je sobášnosť v obci vyššia aj nižšia, ako v prípade okresu. Najviac sobášov bolo v obci evidovaných v roku 2007. V prípade rozvodovosti boli hodnoty podobné. Vo všeobecnosti však možno povedať, že počet rozvodov sa vyvíja náhodne.

Počet rozvodov											
Obec Zem. Podhradie	2004	2005	2006	2007	2008	2009	2010	2011	2012	2013	2014
okr. N.M.n. Váhom HM	1,91	2,85	2,80	2,69	2,03	2,66	2,36	2,26	2,30	2,22	2,11
rozvodovosť	1	2	0	1	0	2	1	2	0	1	3
hrubá miera roz.	1,28	2,52	0	1,3	0	2,65	1,32	2,63	0	1,3	3,89
index rozvodovosti	25	66,67	0	20	0	66,67	25	50	0	33,33	150

Zdroj: 20.7.2014, <http://px-web.statistics.sk/PXWebSlovak/>

Hustota obyvateľov

Nasledujúca tabuľka prezentuje hustotu obyvateľov na km². Hustota obyvateľstva v obci je hlboko pod úrovňou Slovenska a okresu. Z dlhodobého hľadiska dochádza v obci k poklesu hustoty obyvateľstva. V roku 2004 dosiahla hustota hodnotu 94,89 a do roku 2014 klesla na hodnotu 93,73.

Hustota obyvateľov na km2 k 31.12. podľa územie a rok											
Obec Zem. Podhradie	2004	2005	2006	2007	2008	2009	2010	2011	2012	2013	2014
SR	109,77	109,87	109,95	110,08	110,26	110,5	110,75	110,09	110,28	110,4	110,51
okr. N.M.nad Váhom	108,96	108,74	108,55	108,29	108,06	108,06	108,04	108,09	108,02	107,8	107,76
Obec Zem. Podhradie	94,89	96,47	95,86	93,55	91,85	91,73	91,85	92,34	93,00	93,55	93,73

Zdroj: 20.7.2014, <http://px-web.statistics.sk/PXWebSlovak/>

Veková štruktúra obyvateľstva obce

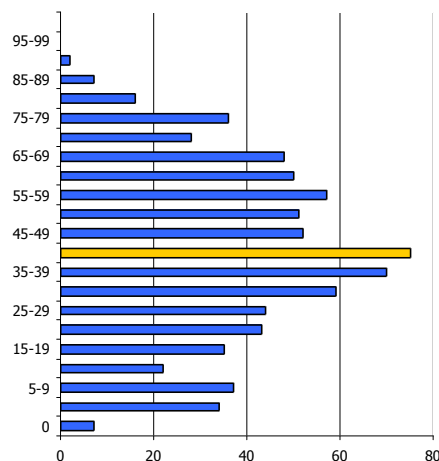
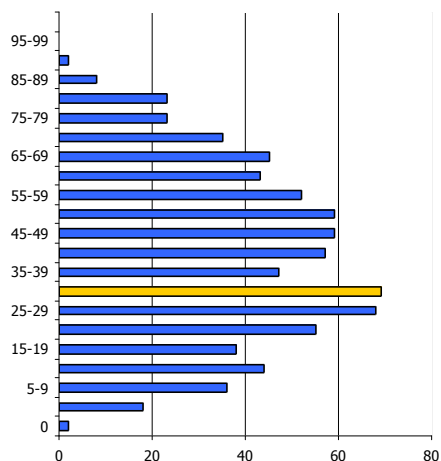
Nasledujúca tabuľka predstavuje vývoj počtu obyvateľov podľa 5 ročných vekových skupín.

Počet obyvateľov ku koncu obdobia (31.12.)											
	2004	2005	2006	2007	2008	2009	2010	2011	2012	2013	2014
Spolu	783	789	775	757	748	760	751	761	770	770	773
0	2	4	4	6	6	10	10	8	9	4	7
1-4	18	15	18	13	15	21	28	34	40	43	34
5-9	36	37	29	31	30	21	18	22	23	26	37
10-14	44	47	44	41	38	36	36	30	29	29	22
15-19	38	36	37	34	38	43	41	41	43	37	35
20-24	55	58	58	59	46	39	39	42	35	40	43
25-29	68	62	58	45	55	58	55	56	62	49	44
30-34	69	68	66	75	71	71	62	55	49	55	59
35-39	47	52	58	58	61	71	71	75	79	72	70
40-44	57	58	48	50	49	45	51	60	61	68	75
45-49	59	62	60	60	52	54	50	48	53	55	52
50-54	59	59	60	60	63	61	60	56	54	51	51
55-59	52	56	62	59	52	55	56	57	59	60	57
60-64	43	41	41	42	54	51	51	59	54	49	50
65-69	45	41	37	32	32	34	38	35	38	51	48
70-74	35	36	39	37	33	37	34	29	30	27	28
75-79	23	24	25	29	29	29	26	29	27	32	36
80-84	23	23	21	13	14	14	17	16	19	17	16
85-89	8	7	5	8	7	6	5	7	4	3	7
90-94	2	3	5	5	3	4	2	1	2	2	2
95-99	0	0	0	0	0	0	1	1	0	0	0
100+	0	0	0	0	0	0	0	0	0	0	0

Zdroj: 20.1.2015, <http://px-web.statistics.sk/PXWebSlovak/>

2004

2014

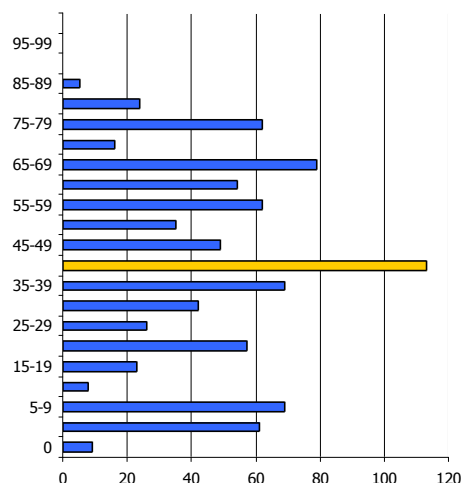
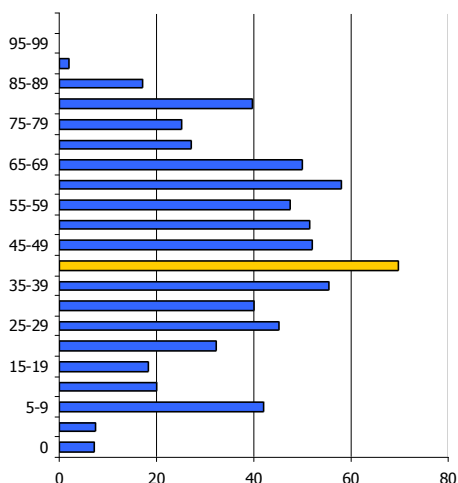


K najvyššiemu nárastu došlo vo vekových skupinách od 35 - 44. Sledovanie jednotlivých vekových skupín je dôležité z hľadiska formovania ponuky služieb a formovania infraštruktúry v obci Zemianske Podhradie.

Prognózy

V prípade, že sa doterajší trend zachová, v nasledujúcich 11 rokoch by malo dôjsť k nárastu počtu obyvateľov. Do roku 2025 by mal počet obyvateľov stúpnuť na 860.

Počet obyvateľov ku koncu obdobia (31.12.)											
	2015	2016	2017	2018	2019	2020	2021	2022	2023	2024	2025
Spolu	789	790	797	806	812	814	824	833	842	850	860
0-4	7	7	8	8	8	8	8	8	9	9	9
5-9	38	40	42	45	47	49	52	54	56	58	61
10-14	42	44	47	50	52	55	58	61	63	66	69
15-19	20	18	17	15	14	13	12	11	10	9	8
20-24	34	32	31	30	29	28	27	26	25	24	23
25-29	44	45	46	48	49	50	51	53	54	55	57
30-34	42	40	38	36	34	33	31	30	28	27	26
35-39	57	55	54	52	50	49	47	46	45	43	42
40-44	70	70	70	70	70	69	69	69	69	69	69
45-49	83	85	89	92	95	98	101	104	107	110	113
50-54	52	51	51	51	51	50	50	50	50	49	49
55-59	49	48	46	44	43	41	40	38	37	36	35
60-64	57	58	58	59	59	60	60	61	61	61	62
65-69	50	50	51	53	53	50	52	53	53	53	54
70-74	52	54	57	60	63	65	68	71	73	76	79
75-79	27	25	24	23	22	20	19	18	17	17	16
80-84	38	40	42	44	46	48	51	53	56	59	62
85-89	17	17	18	18	19	20	20	21	22	23	24
90-94	8	8	7	7	7	6	6	6	6	5	5
95-99	2	2	2	2	2	1	1	1	1	0	0
100+	0	0	0	0	0	0	0	0	0	0	0



Ďalšie demografické charakteristiky

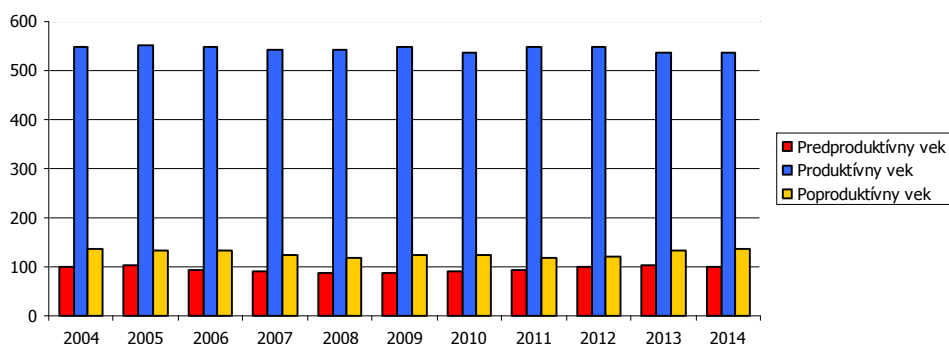
Nasledujúce tabuľky prezentujú vývoj počtu obyvateľov a predpokladaný vývoj podľa hlavných vekových skupín. Najväčší podiel pripadá na obyvateľov v produktívnom veku, najmenší podiel na obyvateľov v preproduktívnom veku. V skupine v poproduktívnom veku bol zaznamenaný mierny nárast. Za 11 ročné obdobie vzrástol počet obyvateľov o 1 obyvateľa. Do roku 2011 bol zaznamenaný pokles. Od tohto roku postupne počet obyvateľov stúpa. V skupine v predproduktívnom veku bol zaznamenaný nárast do roku 2005 a následne od tohto roku pokles. K opätovnému nárastu došlo od roku 2009. Počet obyvateľov v produktívnom veku zaznamenal pokles o 2,0 %.

Obyvateľstvo podľa štruktúry základných vekových skupín

	2004	2005	2006	2007	2008	2009	2010	2011	2012	2013	2014
Predproduktívny vek	100	103	95	91	89	88	92	94	101	102	100
Produktívny vek	547	552	548	542	541	548	536	549	549	536	536
Poproduktívny vek	136	134	132	124	118	124	123	118	120	132	137

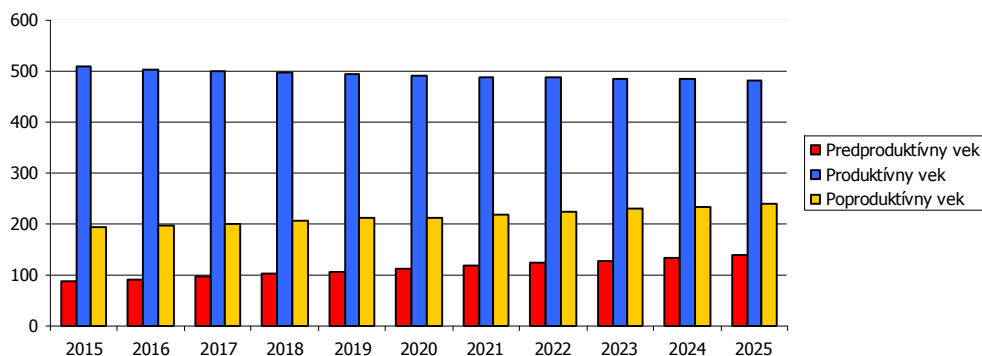
Zdroj: 20.6.2014, <http://px-web.statistics.sk/PXWebSlovak/>

Vývoj vekovej štruktúry obyvateľstva v sledovanom období



Ako prezentuje graf, za uvedených 11 rokov došlo k poklesu vo vekovej skupine produktívneho veku. Nasledujúca tabuľka prezentuje predpokladaný vývoj v hlavných vekových skupinách do roku 2025.

Predpokladaný vývoj počtu obyvateľstva do roku 2025



Do roku 2025 sa predpokladá nárast obyvateľov len v skupine obyvateľov predproduktívneho veku a poproduktívneho veku. Skupina v poproduktívneho veku by mala stúpnuť v roku 2025 na 239.

Predpokladaný vývoj počtu obyvateľstva do roku 2025

	2015	2016	2017	2018	2019	2020	2021	2022	2023	2024	2025
Predproduktívny vek	87	91	97	103	107	113	118	123	128	133	139
Produktívny vek	508	503	500	497	493	491	489	487	485	484	483
Poproduktívny vek	194	196	200	207	211	211	218	223	229	233	239

Najviac ekonomicky činného obyvateľstva pripadá na vekovú skupinu od 45 do 49 rokov. Naopak najmenšiu skupinu ekonomicky aktívneho obyvateľstva tvoria obyvatelia od 15 do 19 rokov. Pokles v medzioročnom porovnaní 2004 až 2014 bol zaznamenaný v skupine od 15 až 39 a 50 až 59.

Ekonomicky aktívne obyvateľstvo podľa štruktúry veku a pohlavia k 2004 a 2014

Vek	2004	2014	rozdiel 2014 -2004
15-19		44	22
20-24		38	35
25-29		55	43
30-34		68	44
35-39		69	59
40-44		47	70
45-49		57	75
50-54		59	52
55-59		59	51
60-64		52	57

Zdroj: <http://px-web.statistics.sk/PXWebSlovak/>

Z ekonomického hľadiska je daná štruktúra vyhovujúca. Nasledujúca tabuľka prezentuje štruktúru ekonomicky aktívneho obyvateľstva podľa jednotlivých sektorov národného hospodárstva. Najviac obyvateľov je zamestnaných v službotvornom sektore a sekundárnom sektore – výroba.

Ekonomicky aktívne obyvateľstvo

	spolu	odchádzajúci za prácou	prim. sektor	sekund. sektor	terc. sektor	hosp. domácnosti
Zemianske Podhradie	358	303	14	147	182	225
Zbehová	9	8	0	7	2	8
Zemianske Podhradie	349	295	14	140	180	217

Zdroj: Štatistický úrad SR, SOBD 2011,

Ako prezentuje tabuľka, pomerne veľká časť obyvateľov každodenne odchádza za prácou mimo obce Zemianske Podhradie. Z celkového počtu ide ekonomicky aktívneho obyvateľstva ide až o 303 obyvateľov, čo tvorí 84,63 %.

Národnostná štruktúra obyvateľstva

Z hľadiska národnostnej štruktúry sa väčšina obyvateľov hlási k slovenskej národnosti – 95,58 % a českej národnosti (1,04 %). Nemecká a ukrajinská národnosť bola zastúpená v počte 1 obyvateľov. Pri 0,78 % nebola zistená národnosť.



Bývajúce obyvateľstvo podľa národnosti		
Ukazovateľ	SODB 2011	%
Slovenská	736	95,58
Česká	8	1,04
Nemecká	1	0,13
Ukrajinská	1	0,13
nezistená	6	0,78

Zdroj: www.statistics.sk

2.7. VZDELANIE A ZAMESTNANOSŤ

V obci majú najvyšší podiel vo vzdelanostnej štruktúre obyvateľstva občania s úplným stredným odborným vzdelaním (27,79 %) a učňovským bez maturity – 16,75 %. Obyvatelia so stredným vzdelaním bez maturity tvorili 13,51 %.

Podrobná vzdelanostná štruktúra obyvateľov obce v roku 2012		
dosiahnuté vzdelanie	počet	%
úplné stredné odborné (s maturitou)	214	27,79
vysokoškolské magisterské, inžinierske, doktorské	28	3,64
bez školského vzdelania	91	11,82
učňovské (bez maturity)	129	16,75
základné	104	13,51
stredné odborné (bez maturity)	104	13,51
úplné stredné všeobecné	23	2,99
nezistené	15	1,95
úplné stredné učňovské (s maturitou)	26	3,38
vysokoškolské bakalárske	10	1,30
vyššie odborné vzdelanie	6	0,78
vysokoškolské doktorandské	3	0,39

Zdroj: statistics.sk, 10.9.2015

Z hľadiska uplatnenia sa obyvateľstva na trhu práce má uvedená vzdelanostná štruktúra relatívne vyhovujúci pomer. Z hľadiska ďalšieho vývoja je potrebné v obci ďalej zvyšovať počet obyvateľov s úplným stredným vzdelaním a odborným vzdelaním s maturitou.

Vývoj nezamestnanosti

Nasledujúca tabuľka prezentuje počet nezamestnaných v obci. V roku 2014 bolo v obci evidovaných 13 nezamestnaných. Miera nezamestnanosti v obci dosiahla hodnotu 2,43 %.

Nezamestnaní v obci											
	2004	2005	2006	2007	2008	2009	2010	2011	2012	2013	2014
Zemianske Podhradie	33	18	15	12	17	40	30	28	29	23	13
Produktívny vek	547	552	548	542	541	548	536	549	549	536	536
Miera nezamestnanosti	6,03	3,26	2,74	2,21	3,14	7,30	5,60	5,10	5,28	4,29	2,43

Zdroj: ÚPSVAR, 2004-2014

Relatívny počet evidovaných nezamestnaných obyvateľov v regióne prezentuje nasledujúca tabuľka.

Miera evidovanej nezamestnanosti podľa územie, pohlavie a rok v %											
	2004	2005	2006	2007	2008	2009	2010	2011	2012	2013	2014
Slovenská republika	13,07	11,36	9,40	7,99	8,39	12,66	12,46	13,59	14,44	13,50	12,29
Trenčiansky kraj	8,09	6,80	5,19	4,50	4,95	10,13	9,51	9,95	10,89	10,74	9,56
Okres N. m. n. Váhom	9,81	5,77	4,73	3,89	4,63	9,62	7,63	7,99	8,80	8,52	7,69
Muži	9,01	5,41	4,32	3,48	4,14	10,06	7,48	7,51	8,11	7,74	7,01
Ženy	10,75	6,23	5,28	4,41	5,29	9,04	7,83	8,62	9,73	9,53	8,58

Zdroj: ÚPSVAR, 2004-2014



Vyššia miera evidovanej nezamestnanosti bola takmer počas celého obdobia v prípade ženskej populácie. V roku 2014 dosiahla úroveň 8,58 %. Najvyššiu úroveň dosiahla v roku 2004 (10,75 %).

Najväčší počet nezamestnaných obyvateľov pripadal na skupinu vo veku od 35-49 a rizikóvu skupinu nad 50 rokov. V tejto skupine podiel postupne narastá. K znižovaniu podielu dochádza v prípade skupiny od 15 do 24 rokov, kedy do roku 2014 klesol podiel na 16,0 % (najvyššia hodnota bola zaznamenaná v roku 2012 – 19,9 %).

Počet uchádzačov o zamestnanie podľa veku v %											
Okr. N.m.n.Váhom	2004	2005	2006	2007	2008	2009	2010	2011	2012	2013	2014
15-24	16,4	16,2	17,3	17,0	18,3	18,7	17,5	16,9	19,9	16,2	16,0
25-34	20,5	19,2	18,5	20,7	20,8	24,3	24,2	25,2	24,1	22,5	22,6
35-49	37,4	35,8	37,4	33,4	33,3	30,1	30,6	29,2	29,5	33,0	33,5
50 a viac	25,6	28,8	26,8	28,9	27,6	27,0	27,7	28,7	26,5	28,3	27,9

Zdroj: 20.6.2015, <http://px-web.statistics.sk/PXWebSlovak/>

Nasledujúca tabuľka prezentuje vývoj nezamestnanosti podľa vzdelanostnej štruktúry uchádzačov. Najväčšou skupinou je skupina obyvateľov s nižším stredným vzdelaním a úplným stredným odborným vzdelaním.

Vzdelanostná štruktúra nezamestnaných v %											
	2004	2005	2006	2007	2008	2009	2010	2011	2012	2013	2014
Zákl. a bez vzdel.	12,6	14,2	15,6	8,98	13,7	10,7	7,49	9,41	12,5	13,4	11,1
Nižšie stredné	48,4	48,5	47,2	53,3	38,8	44,9	47,2	55,3	46,4	38,8	43,5
Úplné stredné	33,9	31,4	34,9	32,9	37,4	36,4	34,9	29,8	30,4	32,6	31,2
Vysokoškolské	4,72	6,28	2,83	5,99	10,1	7,94	10,4	5,49	10,6	15,2	14,2

Zdroj: 20.6.2015, <http://px-web.statistics.sk/PXWebSlovak/>

Obyvatelia so základným vzdelaním sa podieľali na nezamestnanosti 11,1 %. Nasledujúca tabuľka prezentuje vývoj nezamestnaných za obec.

Verejné služby zamestnanosti

Na zabezpečovanie práva občanov na zamestnanie je zriadený ÚPSVaR ako verejnoprávna inštitúcia, ktorý v rozsahu svojej pôsobnosti, ako jeden z viacerých subjektov v súčinnosti s reprezentatívnymi organizáciami zamestnancov a zamestnávateľov vykonáva politiku zamestnanosti. ÚPSVaR je hlavnou inštitúciou realizujúcou politiku trhu práce, čo je systém podpory a pomoci občanom pri ich začleňovaní na pracovné miesta na trhu práce formou sprostredkovania zamestnania, poskytovania poradenstva, prispôbovaním profesijnej štruktúry nezamestnaných a zamestnancov pomocou rekvalifikácií, podporovanie vytváranie nových pracovných miest zamestnávateľmi pomocou poskytovania príspevkov v rámci aktívnej politiky trhu práce a poskytovaním podpory v nezamestnanosti. Pri poskytovaní verejných služieb zamestnanosti obec spolupracuje s ÚPSVaR v N.M.nad Váhom, pri vytváraní dočasných pracovných miest, ktoré sú nevyhnutným predpokladom zachovania pracovných návykov dlhodobo nezamestnaných. Obec spolupracuje rovnako aj pri realizácii aktívnej politiky trhu práce (APTP), v rámci ktorej sa pomocou nástrojov APTP predovšetkým podporuje vytváranie nových pracovných miest zamestnávateľmi, ako aj obcou samotnou. Obec v oblasti aktívnej politiky zamestnanosti dočasne zamestnáva nezamestnaných občanov v rámci aktívnych prác a malých obecných služieb. V prevažnej miere výkon týchto pracovných činností zahŕňa údržbu verejných priestranstiev.

Štruktúra zamestnanosti

Nasledujúca tabuľka prezentuje štruktúru pracujúcich podľa jednotlivých odvetví národného hospodárstva. Najväčšie zastúpenie majú v regióne priemyselné odvetvia, obchod, vzdelávanie, doprava a verejná správa. Silne zastúpené je aj školstvo. Od roku 2004 sa podiel priemyslu na zamestnaní mierne zvýšil (55,2 %). Najvýraznejší pokles nastal v prípade poľnohospodárstva a lesníctva a vzdelávania.

Štruktúra zamestnanosti podľa odvetvovej klasifikácie v %						
Okres N. m. n. Váhom	2009	2010	2011	2012	2013	2014
Poľnohospodárstvo, lesníc...	5,0	2,1	4,1	5,4	4,3	3,8



Priemysel spolu	57,3	61,2	56,1	54,1	57,4	58,0
Ťažba a dobývanie	0,2	0,5	0,3	0,4	0,4	0,5
Priemyselná výroba	54,4	58,7	54,2	51,8	54,6	55,2
Dodávka elektriny, plynu, ...	1,1	1,1	0,8	1,1	0,9	1,1
Dodávka vody; čistenie a ...	1,6	1,0	0,8	1,1	0,8	0,6
Stavebníctvo	1,8	2,1	2,8	2,1	1,5	1,7
Veľkoobchod a maloobchod;...	10,0	6,4	15,4	15,4	12,5	13,1
Doprava a skladovanie	1,9	2,2	1,9	3,4	3,2	3,3
Ubytovacie a stravovacie služby	1,5	1,4	0,1	0,7	1,3	1,2
Informácie a komunikácia	0,1	0,1	0,2	0,3	0,2	0,2
Finančné a poisťovacie činnosti	0,6	0,5	0,4	0,5	0,5	0,4
Odborné, vedecké a tech...	0,2	0,2	1,1	0,1	0,1	0,1
Administratívne a podporn...	2,2	1,8	1,8	1,6	4,3	3,7
Verejná správa a obrana;...	5,0	6,9	6,0	5,2	5,1	4,1
Vzdelávanie	11,4	12,8	9,0	10,2	7,8	7,8
Zdravotníctvo a sociálna pomoc	2,6	1,6	0,4	0,7	1,4	1,4
Umenie, zábava a rekreácia	0,4	0,5	0,5	0,2	0,4	0,9
Ostatné činnosti	0,3	0,3	0,3	0,2	0,3	0,2

Zdroj: 20.6.2015, <http://px-web.statistics.sk/PXWebSlovak/>

V obci sú obyvatelia zamestnaní hlavne vo verejnej správe, vzdelávacích inštitúciách, poľnohospodárstve a lesníctve. Obyvatelia pracujú aj v malých výrobných rodinných prevádzkach a v službách. Vzhľadom na veľkosť obce je pracovný trh obmedzený.

Nasledujúca tabuľka prezentuje štruktúru ekonomicky aktívneho obyvateľstva podľa jednotlivých sektorov národného hospodárstva. Najviac obyvateľov je zamestnaných v službotvornom sektore a sekundárnom sektore – výroba.

Ekonomicky aktívne obyvateľstvo						
	spolu	odchádzajúci za prácou	prim. sektor	sekund. sektor	terc. sektor	hosp. domácnosti
Zemianske Podhradie	358	303	14	147	182	225
Zbehová	9	8	0	7	2	8
Zemianske Podhradie	349	295	14	140	180	217

Zdroj: Štatistický úrad SR, SOBD 2011,

Ako prezentuje tabuľka, pomerne veľká časť obyvateľov každodenne odchádza za prácou mimo obce Zemianske Podhradie. Z celkového počtu ide ekonomicky aktívneho obyvateľstva ide až o 303 obyvateľov, čo tvorí 84,63 %.

2.8. BÝVANIE

Prevládajúcou funkciou obce Z. Podhradie je bývanie. Vybudovaná je individuálna bytová výstavba a v malej miere hromadná bytová výstavba. Najväčší rozmach bytovej výstavby v obci je zaznamenaný v sedemdesiatych rokoch. Nasledujúca tabuľka prezentuje početnosť bytového fondu v súčasnosti. V roku 2011 bolo v obci vybudovaných 231 bytov. V rodinnom dome bolo 188 bytov.

Obývané byty a domy (2011)			
	spolu	byty v rodinnom dome	domy
Obec Zemianske Podhradie	231	188	193
Zbehová	9	9	8
Zemianske Podhradie	222	179	185

Zdroj: Štatistický úrad SR, SOBD 2011

Nasledujúca tabuľka prezentuje počet neobývaných bytov podľa dôvodu neobývanosti. Najviac bytov bolo trvalo neobývaných z dôvodu rekreácie a nespôsobilosti na bývanie a to 21 a 13.

Neobývané byty podľa dôvodu neobývanosti (2011)				
zmena vlastníctva	rekreácia	nespôsobilé na bývanie	z iných dôvodov	s nezistenou obývanosťou



6 21 13 5 0
 Zdroj: Štatistický úrad SR, SOBD 2011

Z hľadiska vlastníctva boli najpočetnejšou skupinou byty v osobnom vlastníctve v rodinných domoch (171). Iná forma vlastníctva bola zastúpená 33 bytmi. V bytovom dome je evidovaných 21 bytov v osobnom vlastníctve.

Byty podľa formy vlastníctva (2011)					
vlastné v obyt. domoch	byty vo vlast. v rodin. domoch	obecné byty	družstevné byty	iné	
21	171	0	0		33

Zdroj: Štatistický úrad SR, SOBD 2011

Veľkostná kategorizácia bytov

Nasledujúca tabuľka prezentuje štruktúru bytov podľa podlahovej plochy. Najviac bytov v obci Zemianske Podhradie disponuje plochou od 81 do 120 m². Pomerne početne sú zastúpené aj byty s plochou viac ako 120 m² v počte 51.

Byty podľa celkovej podlahovej plochy					
Byty spolu	- 40 m ²	40 - 80 m ²	81 - 120 m ²	120+ m ²	
RD		1	37	98	51
BD		0	2	4	0

Zdroj: Štatistický úrad SR, SOBD 2011

Z hľadiska počtu obytných miestností sú v obci najviac zastúpené byty s 3 bytmi a 5+ obytnými miestnosťami. Treťou najväčšou skupinou sú 1 izbové byty. Byty so 4 obytnými miestnosťami sú zastúpené v počte 41.

Byty podľa počtu obytných miestností					
1	2	3	4	5+	
33	25	68	41	63	

Zdroj: Štatistický úrad SR, SOBD 2011

Vybavenosť bytov a iné charakteristiky

Nasledujúca tabuľka prezentuje vybavenosť bytov a domácností. Až 168 bytov v roku 2011 bolo napojených na vlastný zdroj pitnej vody. Bez pitnej vody bolo 8 domácností.

Byty podľa zásobovania vodou RD				
v byte - spoločný zdroj	v byte - vlastný zdroj	mimo bytu	bez vodovodu	
3	168	2	8	

Zdroj: Štatistický úrad SR, SOBD 2011

Byty podľa zásobovania vodou BD				
v byte - spoločný zdroj	v byte - vlastný zdroj	mimo bytu	bez vodovodu	
4	0	1	0	

Zdroj: Štatistický úrad SR, SOBD 2011

Ďalšiu vybavenosť bytov/domácností, prezentuje nasledujúca tabuľka. Celkovo bolo v roku 2011 pripojených do siete internet 94 bytov, a pevnou linkou disponovalo 103 bytov. Mobilným telefónom bolo vybavených 154 domácností.

Vybavenosť bytov a domácností v obci RD						
mobilný telefón	podľa vybavenosti domácností			podľa pripojenia		
	PC/notebook	osobné auto	na pevnú tel. linku	na internet		
148	95	109	98	89		

Zdroj: Štatistický úrad SR, SOBD 2011

Vybavenosť bytov a domácností v obci BD						
mobilný telefón	podľa vybavenosti domácností			podľa pripojenia		
	PC/notebook	osobné auto	na pevnú tel. linku	na internet		
6	5	6	5	5		



Zdroj: Štatistický úrad SR, SOBD 2011

Najviac bytov v obci Zemianske Podhradie je v súčasnosti vykurovaných prostredníctvom lokálneho ústredného kúrenia (127) a iného typu – 51 bytov.

Obývané byty podľa typu kúrenia					
ústredné diaľkové	ústredné lokálne	iný	bez kúrenia		
32	127	51			1

Zdroj: Štatistický úrad SR, SOBD 2011

V súvislosti s využívaným zdrojom energie je najväčší počet bytov zastúpených plynom – 190 bytov a pevným palivom – 29 bytov. Elektrickú energiu na vykurovanie využívajú 3 byty.

Obývané byty podľa zdrojov energie						
plyn	elektrina	kvapalné palivo	pevné palivo	iný	žiadny	
190	3	0	29	0		1

Zdroj: Štatistický úrad SR, SOBD 2011

Základným zámerom obce v oblasti bývania je zabezpečiť rozvoj bývania vo všetkých jeho zložkách. Stratégiu rozvoja bývania je potrebné založiť na usmerňovaní a zosúladení verejných a súkromných aktivít, finančných, územných a ľudských zdrojov. Vychádzať je nutné pri tom zo schváleného Programu rozvoja bývania, Ministerstvom výstavby a regionálneho rozvoja SR vydaných Smerníc na poskytovanie dotácií na obstaranie nájomných bytov, na odstraňovanie systémových porúch bytových domov, zo schváleného zákona NR SR č. 607/2003 o Štátnom fonde rozvoja bývania, v znení neskorších úprav a k nemu schválených predpisov. Súčasťou obytných štruktúr je aj občianska vybavenosť, väčšinou jestvujúca. V návrhu sa predpokladá budovanie nových zariadení občianskej vybavenosti. V súvislosti s návrhom novej zástavby sa nepredpokladajú žiadne veľkoplošné asanácie. Strategickým cieľom bytovej výstavby by malo byť - dosiahnuť bežný európsky štandard. Bývanie pre mladé rodiny, obyvateľov žijúcich pod hranicou sociálneho minima a prestárlych občanov by malo byť porovnateľné so sociálnou výstavbou v krajinách EÚ.

2.9. PODNIKATEĽSKÉ SUBJEKTY A INŠTITÚCIE

Nasledujúca tabuľka prezentuje štruktúru podnikateľských osôb – fyzické osoby podľa právnej formy. Najväčší počet je zastúpený živnostenskými podnikaniami. Do roku 2014 výrazne stúpol ich počet na 40 osôb. Slobodné povolania boli zastúpené v počte 1.

Fyzické osoby - podnikatelia											
o. Zem. Podhradie	2004	2005	2006	2007	2008	2009	2010	2011	2012	2013	2014
Fyz. osoby – podnik.	25	29	33	34	42	41	43	43	37	38	40
Živnostníci	25	29	33	32	40	40	41	41	36	37	39
Slobodné povolania	0	0	0	2	2	1	1	1	1	1	1
Samost. hosp. roľníci	0	0	0	0	0	0	1	1	0	0	0

Zdroj: <http://px-web.statistics.sk/PXWebSlovak/>

Celkovo je v obci činných 16 právnických osôb. Z celkového počtu bolo 9 ziskových a 7 neziskových subjektov.

Právnické osoby v obci											
o. Zem. Podhradie	2004	2005	2006	2007	2008	2009	2010	2011	2012	2013	2014
Právnické osoby spolu	6	7	7	9	7	7	8	10	13	15	16
Práv. osoby ziskové	3	3	3	5	3	3	4	5	6	8	9
Práv. osoby neziskové	3	4	4	4	4	4	4	5	7	7	7

Zdroj: <http://px-web.statistics.sk/PXWebSlovak/>

V obidvoch skupinách došlo v sledovanom období k nárastu subjektov. Uvedené súvisí so samotným rozvojom obce a skvalitňovaním pokrytia občianskej vybavenosti.

Rozdelenie subjektov podľa hlavnej ekonomickej činnosti



Nasledujúca tabuľka prezentuje vývoj štruktúry živnostníkov v regióne podľa zamerania ekonomickej činnosti. Najviac subjektov je činných v oblasti obchodu a obchodných činností a priemyselných činností. Pomerne vysoké % je orientovaných na stavebníctvo. V priebehu sledovaného obdobia narastá počet živnostníkov zameraných na stavebníctvo.

Živnostníci podľa vybraných ekonomických činností v %							
Okres N. m. n. Váhom	2008	2009	2010	2011	2012	2013	2014
Poľnohospodárstvo, lesníctvo a...	2,7	2,8	2,9	3,0	3,2	3,3	3,3
Priemysel spolu	24,6	23,1	23,2	23,2	23,2	22,6	23,4
Priemyselná výroba	24,3	22,8	22,9	22,9	23,1	22,4	23,3
Dodávka vody; čistenie a odvod ...	0,3	0,3	0,3	0,2	0,2	0,2	0,2
Stavebníctvo	16,2	17,1	17,5	17,6	17,2	17,3	17,4
Veľkoobchod a maloobchod;...	31,3	30,0	28,7	28,6	28,0	27,5	26,8
Doprava a skladovanie	4,2	4,4	4,4	4,2	4,1	3,8	2,5
Ubytovacie a stravovacie služby	3,3	3,4	3,4	3,4	3,5	3,4	3,4
Informácie a komunikácia	1,9	2,0	2,2	2,3	2,5	2,6	2,6
Finančné a poisťovacie činnosti	0,9	1,0	1,0	1,2	1,3	1,3	1,4
Činnosti v oblasti nehnuteľností	0,3	0,3	0,3	0,5	0,5	0,4	0,4
Odborné, vedecké a technick...	7,5	8,0	8,0	8,0	8,1	8,3	8,7
Administratívne a podporné služby	1,7	2,2	2,4	2,2	2,4	3,2	3,7
Vzdelávanie	0,9	1,0	1,0	1,0	1,1	1,1	1,3
Zdravotníctvo a sociálna pomoc	0,1	0,1	0,2	0,1	0,2	0,3	0,4
Umenie, zábava a rekreácia	0,4	0,4	0,6	0,5	0,4	0,4	0,4
Ostatné činnosti	4,1	4,3	4,3	4,4	4,4	4,4	4,3

Zdroj: <http://px-web.statistics.sk/PXWebSlovak/>

Z pohľadu právnických osôb je najviac subjektov v okrese činných v oblasti obchodu, odborných, vedeckých a technických činností a priemysle. Pomerne silo sú zastúpené aj subjekty v oblasti stavebníctva.

Podniky podľa ekonomických činností (OKEČ, NACE)							
	2008	2009	2010	2011	2012	2013	2014
Poľnohospodárstvo, lesníctvo a ...	4,5	4,4	4,4	4,4	4,1	3,8	3,9
Priemysel spolu	18,3	18,2	17,4	17,3	16,9	15,7	15,1
Ťažba a dobývanie	0,1	0,1	0,2	0,1	0,1	0,1	0,1
Priemyselná výroba	17,4	17,5	16,6	16,5	16,1	15,0	14,4
Dodávka elektriny, plynu, pary ...	0,3	0,2	0,2	0,2	0,2	0,2	0,2
Dodávka vody; čistenie a odvod o...	0,5	0,4	0,4	0,5	0,5	0,4	0,5
Stavebníctvo	6,0	6,1	6,1	6,6	6,4	6,8	6,4
Veľkoobchod a maloobchod;...	41,0	38,5	38,9	37,2	37,1	35,6	34,8
Doprava a skladovanie	4,1	4,4	4,5	4,4	4,2	4,5	6,3
Ubytovacie a stravovacie služby	2,4	2,3	2,4	2,7	3,0	3,4	3,8
Informácie a komunikácia	2,4	2,9	2,8	3,0	3,2	3,2	3,2
Finančné a poisťovacie činnosti	0,3	0,3	0,2	0,1	0,1	0,1	0,1
Činnosti v oblasti nehnuteľností	3,1	3,6	3,7	3,9	4,1	3,9	3,5
Odborné, vedecké a technické...	8,6	8,8	8,7	9,0	8,8	9,4	9,5
Administratívne a podporné služby	5,6	5,9	6,1	6,2	6,9	8,1	7,7
Vzdelávanie	0,3	0,2	0,2	0,3	0,3	0,5	0,5
Zdravotníctvo a sociálna pomoc	2,4	3,2	3,3	3,6	3,5	3,2	3,1
Umenie, zábava a rekreácia	0,7	0,7	0,7	0,8	0,8	0,9	1,0
Ostatné činnosti	0,4	0,5	0,6	0,7	0,8	0,9	1,0

Zdroj: <http://px-web.statistics.sk/PXWebSlovak/>



Pol'nohospodárska výroba

Z hľadiska pol'nohospodárskeho pôdneho fondu a pol'nohospodárskej výroby patrí riešené územie do administratívnej jednotky Zemianske Podhradie, ktorá je začlenená do okresu N.M.nad Váhom, kraj Trenčiansky. Celková výmera pol'nohospodárskej pôdy je 481,6 ha, z čoho orná pôda zaberá 147,4 ha. Trvalé trávnaté porasty majú zastúpenie – 309,3 ha. Celkový podiel pol'nohospodárskej pôdy na celkovej výmere sa prakticky nemení. Podiel na celkovej výmere má pol'nohospodárska pôda 58,5 %.

Výmera pol'nohospodárskej pôdy v obci Z. Podhradie											
	2003	2004	2005	2006	2007	2008	2009	2010	2011	2012	2013
% z celkovej výmery	58,5	58,5	58,5	58,5	58,4	58,6	58,6	58,6	58,6	58,5	58,5
Pol'. pôda - spolu	481,7	481,7	481,41	481,2	481,03	482,33	482,28	482,37	482,16	481,85	481,6
- orná pôda	147,8	147,78	147,78	147,67	147,38	148,1	148,05	147,93	147,81	147,44	147,4
- záhrada	21,4	21,78	22,278	22,223	22,344	22,562	22,562	22,954	23,001	22,913	22,82
- ovocný sad	3,9	3,5489	3,0514	3,0514	3,0514	2,6168	2,6168	2,2923	2,1482	2,1061	2,106
- tr. trávny porast	308,6	308,59	308,3	308,26	308,26	309,05	309,05	309,2	309,2	309,39	309,3

Zdroj: <http://px-web.statistics.sk/PXWebSlovak/>

Rastlinná výroba

Nasledujúca tabuľka prezentuje hektárovú úrodu v regióne. Najvyššiu hektárovú úrodu majú cukrová repa a zemiaky. Hektárová úroda cukrovej repy výrazne vzrástla.

Hektárová úroda podľa hospodárske rastliny											
	2004	2005	2006	2007	2008	2009	2010	2011	2012	2013	2014
Zrniny spolu	3,31	4,33	5,48	3,50	3,43	4,64	4,11	4,11	5,20	4,43	4,57
Obilniny	3,36	4,40	3,89	3,57	3,54	4,69	4,15	4,18	5,25	4,48	4,58
Olejniny	1,66	2,25	2,01	1,98	1,95	2,70	2,64	2,20	2,50	2,13	2,45
Zemiaky	11,38	7,27	11,97	19,04	9,96	18,58	18,55	8,36	16,33	12,31	10,70
Cukrová repa	42,41	44,42	51,49	43,34	49,14	54,99	60,31	62,30	61,29	47,49	52,94
Viacročné krmo.	5,09	6,50	6,18	4,16	4,51	4,51	3,76	3,63	4,03	3,19	3,58

Zdroj: <http://px-web.statistics.sk/PXWebSlovak/>

Živočíšna výroba

Nasledujúca tabuľka prezentuje intenzitu chovu v okrese.

Intenzita chovu hospodárskych zvierat											
	2003	2004	2005	2006	2007	2008	2009	2010	2011	2012	2013
Hov. dob. (na 100 ha pol'. p.)	24,0	25,2	26,6	24,9	25,1	21,7	21,8	21,1	22,7	23,3	25,2
Kravy (na 100 ha pol'. p.)	9,3	9,8	10,5	9,3	9,4	8,6	9,5	9,4	9,9	10,0	10,0
Ovce (na 100 ha pol'. p.)	1,9	2,0	2,2	2,1	2,2	2,4	1,9	1,5	1,8	2,2	2,0
Ošipané (na 100 ha or. pôdy)	111,0	95,6	98,6	88,4	53,5	30,9	26,7	22,3	16,5	19,6	14,4
Hydina (na 100 ha ornej pôdy)	349,9	463,1	343,5	321,4	331,0	320,0	316,6	312,4	310,1	290,2	303,7
Sliepky (na 100 ha ornej pôdy)	316,2	314,3	308,3	287,6	297,7	289,2	285,6	281,9	279,9	261,2	264,0

Zdroj: <http://px-web.statistics.sk/PXWebSlovak/>

2.10. ŠKOLSTVO A VZDELANIE

Na základe zákona č. 416/2001 Z. z. o prechode niektorých pôsobností z orgánov štátnej správy na obce a na vyššie územné celky s účinnosťou od 1. 7. 2002 prešli materské školy, základné školy a základné umelecké školy do zriaďovateľskej pôsobnosti obcí a miest. V súčasnosti sa spoločenské a sociálne zmeny odzrkadlili aj v potrebách kapacít, ako aj racionalizačných opatreniach vzhľadom k ekonomike prevádzkovania týchto zariadení. V obci sa nachádza materská škola. Školské zariadenie prešlo v posledných rokoch rozsiahlymi rekonštrukciami, vďaka ktorých sa deti vzdelávajú v kultúrnom, estetickom a hygienicky vyhovujúcom prostredí. Deti sú zapojené do rôznych záujmových krúžkov pod vedením vychovávateľiek. Aktívne sa zapájajú do kultúrneho života obce pri sviatočných príležitostiach a spoločenských udalostiach. Interiér MŠ tvoria dve triedy, umyváreň, WC pre deti a zamestnancov, samostatná šatňa pre zamestnancov MŠ, deti, riaditeľňa, výdajňa jedál a skladové



priestory pre školníčku. Deti v popoludňajších hodinách oddychujú v triedach, kde sa denne rozkladajú detské ležadlá. V roku 2014 bolo v škole evidovaných 34 detí a 3 učiteľia.

Materská škola											
	2004	2005	2006	2007	2008	2009	2010	2011	2012	2013	2014
MŠ spolu	0	0	0	0	0	0	0	1	1	1	1
MŠ spolu - deti	0	0	0	0	0	0	0	21	24	32	34
MŠ - štátne - triedy	0	0	0	0	0	0	0	1	1	2	2
MŠ - štátne - učiteľia	0	0	0	0	0	0	0	2	2	3	3

Zdroj: ŠÚ SR, 2015

Trendy

Transformácia základného školstva si vyžaduje zmenu filozofie vzdelávania z direktívneho na tvorivo-humánne, musí sa zamerať na osobnosť žiaka a na celkový rozvoj jeho osobnosti. Preto je tak dôležitá kurikulárna transformácia, to znamená konštruktívna zmena v učebných plánoch a osnovách. Treba sa zamerať sa na to, čo je pre žiaka dôležité, netrváť na encyklopedických vedomostiach a memorizácii, ale sústrediť sa na to, aby žiak pracoval tvorivo, aby si vedel hľadať a dokázal nájsť informácie, ktoré potrebuje a nezaťažoval sa tým, čo nie je dôležité a čo si môže kedykoľvek nájsť na Internete, alebo v knižnici. Diverzifikácia ciest, spôsobov a metód vzdelávania. Je nevyhnutná diverzifikácia ciest, spôsobov a metód vzdelávania. Rodičia musia mať možnosť vybrať si školu, ktorá vyhovuje ich deťom či už je to škola štátna, súkromná, alebo alternatívna, to znamená, že tu musí existovať prostredie slobodnej voľby a právo na výber vzdelávacej cesty, musí existovať konkurenčné prostredie, ktoré bude hnacou silou pokroku.

2.11. SOCIÁLNA SFÉRA

Sociálne služby sa poskytujú v zariadeniach sociálnych služieb, ktorých zriaďovateľmi je obec, fyzické a právnické osoby, a ostatné orgány miestnej štátnej správy a samosprávy. Tie poskytujú sociálne služby v zmysle zákona NR SR č. 448/2008 o sociálnych službách z. z. v znení neskorších predpisov. Sociálna starostlivosť je občanom poskytovaná poskytovaním rôznych sociálnych dávok, ktoré vypláca ÚPSVaR v N.M.nad Váhom, opatrovateľskú službu občanom na to odkázaným zabezpečuje zo zákona obec. Obec v rámci originálnych samosprávnych kompetencií poskytuje opatrovateľskú službu obyvateľom obce. Obec zabezpečuje dohľad nad nesvojprávnymi občanmi (spolupráca s okresným súdom), plní funkciu osobitného príjemcu sociálnych dávok a pomoc v krízových situáciách (živelná pohroma, rodinná tragédia...). Nasledujúca tabuľka prezentuje kapacitu a dostupnosť sociálnych služieb v okrese Nové mesto nad Váhom.

Sociálne zariadenia podľa typ ukazovateľa, rok a územie											
Okres N. m. n. Váhom	2003	2004	2005	2006	2007	2008	2009	2010	2011	2012	2013
Počet zariadení	15	15	15	15	14	17	16	18	19	17	18
Počet miest k 31.12 spolu	552	542	528	470	545	539	534	593	596	584	580
P.m. v domov. dôchodcov	197	196	241	195	260	264	0	0	0	0	0
P.m. v DSS pre pos. dosp.	166	157	148	156	156	146	145	268	258	231	293
P.m. v DSS pre postih. deti	20	20	20	0	9	9	9	0	0	0	0
P.m. v detských domovoch	20	20	20	20	20	20	20	20	20	20	40
P.m. v zar. pre seniorov	0	0	0	0	0	0	261	204	201	217	130

Zdroj: <http://px-web.statistics.sk/PXWebSlovak/>

Domov sociálnych služieb – Zemianske Podhradie

Domov sociálnych služieb – Zemianske Podhradie sa nachádza v budove bývalého kaštieľa, ktorý bol renesančný, dvojvežový objekt zo začiatku 17. storočia. Kaštieľ v prvej polovici 18. storočia vyhorel, v prvej polovici 19. storočia bol prestavaný. Pôvodne patril šľachtickej rodine Podhradských, neskôr Prílezkých a od roku 1801 patril rodine Ostroluckých. V tomto kaštieli sa stretávala Adela Ostrolúcká so svojou láskou Ľudovítom Štúrom, ktorý bol v Zemianskom Podhradí častým hosťom na tamojšej evanjelickej fare, kde pôsobil ako kaplán jeho brat Samuel. Ku kaštieliu patrí park o rozlohe 3,24 ha. V parku sú zastúpené okrem našich druhov stromov aj mnohé cudzokrajné, pôvodom prevažne z východnej Ázie a Severnej Ameriky. Podľa archívnych materiálov (kronika Obce Zemianske Podhradie) bol Domov sociálnych služieb zriadený ako domov odpočinku (starobinec) pre starcov v kaštieli v Zemianskom Podhradí v roku 1952. Od zriadenia Domova sociálnych služieb – Zemianske Podhradie sa zariadeniu viackrát menil názov. Od 1.1.1991 bol zriadený „Ústav sociálnej starostlivosti pre mentálne postihnutých občanov, v roku 1996 došlo k zmene názvu na „Ústav pre mentálne



postihnutých dospelých občanov". V roku 1998 bola zmenená zriaďovacia listina a na jej základe bolo zriadené zariadenie sociálnych služieb s názvom „Domov sociálnych služieb“ a v roku 2009 zariadenie získalo názov „Domov sociálnych služieb – Zemianske Podhradie“. Domov sociálnych služieb je určený pre plnoleté fyzické osoby – ženy, ktoré sú odkázané na pomoc inej fyzickej osoby a ich stupeň odkázanosti je najmenej V podľa prílohy č. 3 zákona č.448/2008 Z.z. o sociálnych službách, alebo fyzickej osobe, ktorá je nevidiaca alebo prakticky nevidiaca a jej stupeň odkázanosti je najmenej III podľa prílohy č. 3 zákona č. 448/2008 Z.z. o sociálnych službách. V domove sociálnych služieb sa poskytuje pobytová sociálna služba dospelým ako celoročná (http://www.csspodhradie.sk/onas/historia-zariadenia.html?page_id=2187, 25.9.2015).

Trendy

Sociálne služby pomáhajú v kritických situáciách jednotlivcom, rodinám alebo určitým skupinám občanov zvládnuť starostlivosť o seba alebo o domácnosť a podporujú tak pozitívnu spoločenskú atmosféru v komunite. Význam sociálnych služieb nie je dôležitý len vzhľadom na množstvo ľudí, ktoré ich potrebuje, ale hlavne preto, že bez ich pôsobenia by časť občanov nemala možnosť podieľať sa na spoločenskom živote, nebolo by možné uplatnenie ich ľudských a občianskych práv a dochádzalo by k ich sociálnemu vylúčeniu. Programové vyhlásenie vlády (ďalej len PVV) na roky 2010-2014 z augusta 2010 s hlavným odkazom Občianska zodpovednosť a spolupráca. V sociálnej oblasti sa vláda sústreďuje na podporu životnej úrovne obyvateľstva, a to aj v komplikovanej situácii prebiehajúcej hospodárskej krízy. Vláda SR nebude kopírovať sociálno-ekonomický model žiadnej inej krajiny, ale bude hľadať inšpiráciu v tých krajinách, ktoré dokázali v konkrétnych oblastiach rýchle a dlhodobé udržateľné úspechy. Vláda SR považuje za kľúčové vytvárať podmienky na zvyšovanie kvality života ľudí. Systém sociálnych služieb na Slovensku neprešiel po roku 1990 radikálnou zmenou. Politika všetkých doterajších vlád sa orientovala prevažne na udržanie prevádzky existujúcich pobytových zariadení bez toho, aby od nich požadovala vyššiu kvalitu poskytovaných služieb, efektívnejšie hospodárenie s verejnými zdrojmi, či väčšiu samostatnosť. Vyhlásený program humanizácie služieb v praxi znamenal len znižovanie kapacity zariadení, čo ešte viac zvýšilo napätie medzi ponukou a dopytom. Mnohé zariadenia nedosahujú základné priestorové normy ani po znížení kapacity. Jediným transformačným prvkom v systéme sociálnych služieb je zrušenie monopolu štátu na ich poskytovanie. Súkromní poskytovatelia sociálnych služieb v oveľa väčšej miere ako verejní študujú skúsenosti a nové trendy v krajinách Európskej únie. Súkromní poskytovatelia služieb však v súčasnosti ešte nezabezpečujú taký podiel služieb, aby výrazne ovplyvňovali a menili charakter celého systému. Vyššia dynamika rastu súkromných služieb sa nedosahuje aj kvôli vysokej organizačnej roztrieštenosti súkromných poskytovateľov. Budovanie sietí služieb jedným zriaďovateľom postupuje pomaly. Sociálne služby pre seniorov sú v každej krajine dôležitou časťou systému sociálnej ochrany a ročne sa vynakladá na systém značná časť finančných prostriedkov. Sociálne služby je možné poskytovať v domácom prostredí formou opatrovateľskej služby, resp. v zariadeniach pre seniorov. V niektorých krajinách sú služby decentralizované, v niektorých sú pod kuratelou štátu. Všetky krajiny prešli transformáciou v tejto oblasti (11.6.2012, http://www.mesa10.sk/index.php?action=module&id=modcontent&content_id=261). Medzi hlavné trendy v poskytovaní patria:

- deinštitucionalizácia sociálnych služieb,
- postupné znižovanie kapacity zariadení sociálnych služieb,
- prevádzkovanie zariadení s nízkou kapacitou (zariadenia rodinného typu, zariadenia s kapacitou nižšou než 40 miest),
- transformácia veľkokapacitných zariadení na zariadenia s nižšou kapacitou,
- podpora terénnych a ambulantných sociálnych služieb a sociálnych služieb v zariadeniach s týždenným pobytom.
- individualizácia poskytovania sociálnych služieb na základe osobných potrieb prijímateľov,
- vymedzenie práv prijímateľa a povinností prevádzkovateľa
- legitimizácia kvality sociálnych služieb a formulovaní podmienok, ktoré majú kvalitné služby spĺňať (i keď nie sú známe podmienky hodnotenia kvality sociálnych služieb)
- rozšírenie spektra poskytovaných sociálnych služieb
- koncepčný prístup k plánovaniu a stratégii rozvoja sociálnych služieb, komunitnom rozvoji komunitného plánu a rozvoji terénnych sociálnych služieb ako nástroja poskytovania sociálnych služieb v obci (14.6.2012, <http://www.shr.sk/pages/casopishumanita/archiv/humanitaplus/P200905.pdf>).

Podpora zotrvania klienta v prirodzenom prostredí rozvojom terénnych sociálnych služieb

Dôvodom stanovenia tejto priority je skutočnosť, že terénne sociálne služby sú podľa dostupných štatistických údajov nedostatočne rozvinuté a na celom území Slovenska ide o sociálne služby, ktoré sú nedostatkové alebo úplne chýbajú. Rozvoj tejto formy sociálnej služby je v súlade s požiadavkami a princípmi uplatňovanými v ES v rámci modernizácie sociálnych služieb. V rámci tejto priority je nevyhnutné sa osobitne zamerať na terénnu sociálnu službu pre osoby odkázané na pomoc inej osoby, ktorej poskytovanie podľa dostupných údajov klesá aj napriek zvyšujúcemu sa dopytu po tejto sociálnej službe. Aj napriek tomu, že občan, ktorý o túto sociálnu službu požiada a splní hmotnoprávne podmienky poskytovania opatrovateľskej služby, jeho nárok často nie je uspokojený. Nemenej dôležité je zamerať sa na rozvoj tých terénnych programov a sociálnych služieb, ktorých cieľom je sociálna inklúzia znevýhodnených osôb z dôvodu nezabezpečenia základných životných potrieb.

Rozvoj ambulantných sociálnych služieb a pobytových sociálnych služieb v zariadení s týždenným pobytom

Zámerom stanovenia tejto priority je postupná deinštitucionalizácia sociálnych služieb, s prihliadnutím na potreby a schopnosti klienta, s cieľom poskytovať mu sociálne služby v jeho rodinnom alebo komunitnom prostredí. Poskytovanie ambulantných sociálnych služieb a sociálnych služieb v zariadení s týždenným pobytom umožňuje rozvíjať rodinné a spoločenské vzťahy klienta a primerane 13 jeho individuálnych schopnostiam a možnostiam aj jeho zaradenie sa do spoločenského a pracovného života.

Zvýšenie kvality a humanizácia poskytovaných sociálnych služieb prostredníctvom rekonštrukcie, rozširovania, modernizácie a budovania zariadení sociálnych služieb



Požiadavka humanizácie a modernizácie sociálnych služieb SR reaguje na trendy uplatňované EÚ v tejto oblasti, ktorých cieľom je zabezpečiť pre klientov kvalitné sociálne služby. V praxi to znamená zabezpečenie prístupnosti k sociálnym službám, a to aj z hľadiska prostredia, v ktorom sa sociálne služby poskytujú. Táto povinnosť vyplýva poskytovateľom sociálnych služieb aj priamo zo zákona o sociálnych službách a má umožniť prijímateľom sociálnych služieb prístup k fyzickému prostrediu, priestorom a budovám, v ktorých sa poskytujú sociálne služby a zabezpečiť minimálne požiadavky a štandardy bývania. Ide najmä o odstránenie architektonických bariér v priestoroch a budovách, v ktorých sa poskytujú sociálne služby a to v interiéroch, rovnako aj v exteriéroch a zabezpečenie ich materiálo technickej vybavenosti, najneskôr do 31. 12. 2013.

Vzdelávanie zamestnancov v oblasti sociálnych služieb

Jedným z cieľov novej právnej úpravy poskytovania sociálnych služieb je zabezpečiť ich profesionálny výkon a teda aj zvýšiť kvalitu poskytovaných sociálnych služieb. Jedným zo základných predpokladov dosiahnutia tohto cieľa je vzdelávanie zamestnancov sociálnych služieb v rámci potreby splnenia kvalifikačných predpokladov pre výkon sociálnej služby a zároveň ich ďalšie vzdelávanie a prehlbovanie kvalifikácie.

2.12. ZDRAVOTNÍCTVO

V obci sa nenachádza zdravotné stredisko ani súkromné ambulancie lekárov - všeobecný lekár pre dospelých, lekár pre deti a dorast, atď. Obyvatelia využívajú zdravotnícke služby v okresnom meste N.M.nad Váhom (všeobecní lekári odborní lekári, poliklinika, nemocnica), prípadne v obci Bošáca, kde sa nachádza všeobecná ambulancia pre dospelých, stomatologická ambulancia ale aj v Melčiciach – Lieskovom – kde je tiež stomatologická ambulancia.

2.13. ŠPORT

Obec a jej okolie poskytuje široké možnosti športového, rekreačné a kultúrneho využívania nielen pre vlastných obyvateľov, ale hlavne tvorí potenciál rekreácie, hlavne krátkodobej pre obyvateľov okresného mesta N.M.nad Váhom, ako aj pre širší región. Priamo v obci je pomerne dostatočne riešená športová infraštruktúra. V obci sa nachádza futbalové a hasičské ihrisko. Žiadne iné športové ihrisko sa tu nenachádza.

Štatistiky

Najpopulárnejším športom dospelých Európanov je cyklistika, ktorú uprednostňujú Maďari, Slováci, Chorváti, Estónci, Lotyš a Litovčania. Ďalšou obľúbenou športovou disciplínou je beh (Slovensko – 45 %). Najobľúbenejším tímovým športom je futbal. Na Slovensku patrí medzi najrozšírenejšie športy rýchla chôdza – 47 % a bicyklovanie 22 %. Spomedzi športov detí najviac obľubujú futbal – 16 – 25 %), po ňom nasledujú basketbal, tanec a plávanie – 16 – 19 %). Ak športujú s deťmi aj rodičia, európske deti zvyčajne trávia voľný čas cyklistikou (47 % – Slovensko) a hraním hier, ako je naháňačka a schovávačka, ale aj tímovými hrami, napríklad futbalom alebo volejbalom (Slovensko – 47 %) a plávaním (Slovensko – 34 %) (12.6.2012, <http://tlacovespravy.wordpress.com/2012/06/01/prieskum-sport-v-zivote-mladych-europanov>). Nasledujúca tabuľka prezentuje vekovú štruktúru pravidelne športujúcich podľa pohlavia. Podporu športu je potrebné cielene smerovať podľa vývoja jednotlivých vekových skupín obyvateľov.

Veková štruktúra pravidelne športujúcich

	ženy	muži	priemer
15-24	52	45	49
25-39	36	43	40
40-54	39	39	39
55-69	38	36	37
70+	18	48	33

Zdroj: 10.6.2012, http://ec.europa.eu/public_opinion/archives/ebs/ebs_334_fact_sk_en.pdf

Ako prezentuje predchádzajúca tabuľka, najsilnejšie skupiny pravidelne športujúcich sú od 15 do 24 a 25 do 39 rokov. Špeciálnu skupinu tvoria muži nad 70 rokov, ktorým je potrebné venovať patričnú pozornosť.

2.14. KULTÚRA

V obci je dostatočne budovaná kultúrna infraštruktúra.

V obci Zemianske Podhradie sa nachádza Kultúrny dom, ktorý je v dobrom technickom stave a ktorého poslaním a nevyhnutnou podstatou činnosti je uchovávanie, vytváranie a poskytovanie služieb lokálnej kultúry obyvateľom. Tu sa uskutočňujú rozmanité podujatia organizované obcou, pracujú tu záujmové združenia. Spoločenské posedenia pre mládež, strednú a staršiu generáciu sú súčasťou spoločenského diania v obci (stavania mája, rôzne výstavy- ovocia, zeleniny, obrazov, Holubyho pochod, Deň matiek, poľovnícky deň, stretnutia dôchodcov, zábavy, Mikuláš, medová nedel'a,



silvestrovská zábava, fašiangová zabíjačka). Občanmi je navštevovaná aj obecná knižnica, ktorá umožňuje požičiavanie kníh a poskytuje služby v rámci svojej činnosti. Občianske obrady si získali v obci uznanie občanov a stali sa samozrejmom súčasťou ich života. Pripomínajú im rôzne udalosti zo života občanov obce, ako sú (uvítanie do života novonarodených detí, obdarovania a zápis do pamätnej knihy jubilantov obce, spomienkové slávnosti na našich rodákov, dejateľov...). Pravidelné vysielanie obecného rozhlasu dáva možnosť informovať občanov o dianí na území obce ako aj reagovať na prípadné zmeny v živote obce.

Kultúrne pamiatky

Kaštieľ Príleských a Ostroluckých v Zem. Podhradí

Bol vybudovaný v renesančnom štýle, neskôr prestavaný v klasicizme. Kaštieľ, postavený v II. polovici XVI. storočia, vyhorel viackrát. V roku 1704 v časoch povstania takmer ľahol popolom, keďže Moravia s nemeckými vojakmi z pomsty celé Podhradie podpálili, zanechajúc iba púšť. Kaštieľ, ktorý bol postupne dôkladne poopravovaný sa stal sídlom Pavla Príleského už na začiatku 18. stor., ako jeho majiteľ sa s istotou spomína v roku 1711. Postavený bol namiesto majerského dvora Podhradských na západnej strane podhradia pri potoku. K najstaršej časti - priečeliu - pribudli dva dvorové trakty, pôdorysnou dispozíciou pripomínajúce rodové sídlo v Prílese pri Trenčianskej Teplej. Renesančný kaštieľ prešiel niekoľkokrát stavebnými úpravami, posledná výraznejšia klasicistická mu vtlačila monumentálny ráz vložením stĺporadia. Ku kaštieľu patrili rozsiahly park so záhradou, budovaný v niekoľkých etapách už za Príleskovcov. Z obdobia rozširovania parku a výsadby ovocných stromov sa zachoval zaujímavý písomný materiál, ktorý svedčí o vytríbenom vkuse a rozhladenosti Pavla Príleského aj v tejto oblasti. Park a záhrada pri kaštieli predstavovali v prvej polovici 17. storočia niečo výnimočné a v širokom okolí jedinečné. Pre cudzokrajné stromy Príleský chodieval do Viedne alebo Pešti, mal dva druhy cédrov, nie-gduly- ale duly, mandle, niekoľko druhov orechov, popínavé, ťahavé rastliny, agát, granátové jablká, olivy. V kútoch parku boli posadené lieskovce, bahniatka a rozmarín, oskoruše, marhule, moruše. O záhradu sa po jeho smrti staral jeho syn Alexius, ktorý doviezol z čermenského majera, ďalšie druhy ovocia, zeleniny, drevín. Ten bol horlivým podporovateľom evanjelikov. Keďže sa nemali v Podhradí kde slúžiť bohoslužby, dovolil od r. 1744 vybudovať v jednom krídle kaštieľa kaplnku. S manželkou Alžbetou Radvánskou mal Alexius syna Ľudovíta. Po svadbe s Jankou Okoličány sa im narodila iba dcéra Ester. Estera Príleská bola najskôr vydatá za Žigmunda Henricha Rotschutza, s ktorým mala dcéru Ľudovíku. Po generálovej smrti mala ďalšieho muža baróna Wolwartha a do tretice Ignáca Granzensteina. Vydajom dcéry Ludovíky prešiel všetok majetok Príleských na rodinu Ostroluckých. Po smrti Gustáva Ostroluckého sa načas stal držiteľom majetkov, patriacich ku kaštieľu jeho brat Mikuláš z Ostrej Lúky. Keď aj on v roku 1867 zomrel, dedičstvo Ostrolúckovcov prešlo na vtedy jediného mužského člena rodiny, Mikulášovho syna a brata Adely Ostrolúckej, Gejzu Ostroluckého. Posledným majiteľom kaštieľa bol jeho syn Gejza Ostrolucky (do roku 1949). V kaštieli sa stretávali osobnosti známe z kultúrneho a politického života (<http://www.spsnmv.sk/prace/nmv/html/zemianske.htm>, 25.9.2015).

Evanjelický kostol v Zem. Podhradí

V roku 1785 boli položené základy a v r. 1801 bol dostavaný ranoempírový evanjelický kostol oválneho pôdorysu s výrazným obvodným partikusom blízko kaštieľa Príleských v Zem. Podhradí. Kostol je stavebnou výnimočnosťou, podobný kostol elipsovitého tvaru je len v Cynzendorfe v SRN. Jedinečné je riešená manzardová strecha s ihlancovým ukončením, ktorá kryje rozsiahlu kopulu. Navrchu čnejú dva, vrchnými okrajmi na seba položené kalichy s klasickým krížom, ktorý sa používal za čias Rímskej ríše. Stĺpy pri oltári majú barokové prvky. Významný podiel a zásluhu na postavení kostola mala barónka Estera Príleská. Priestor určený pre stavbu kostola bol močariskom, celkom blízko potoka Bošáčka. Pred samotnou realizáciou výstavby bolo nevyhnutné zatŕčať dubové pilóty priamo v močiaroch a len potom bolo možné započat' so stavebnými prácami. Nie je známe, akého smeru bolo vzdelanie grófkych Príleskej, kuriozitou však je, že plány kostola vypracovala sama a oltár jej manžel Granzenstein. Pôdorys je elipsovitého tvaru s osami 12 x 14m. Strecha má zvláštnu väzbu a spočíva na dvanástich murovaných pilieroch. Vchody do kostola sú zo všetkých štyroch svetových strán. Vnútro kostola má tak isto elipsovité tvar, v jednom ohnisku elipsy je oltár s tromi bránami, ktorý je určitou obdobou pravoslávnych oltárov, v druhom je umiestnený organ. Kostol patrí do ochrany štátnej pamiatkovej starostlivosti. Zásluhou Estery Príleskej sa stal prvým kňazom v novovybudovanom kostole vzdelanec Žigmund Pauliny. Aj Ostrolúckovci vyberali vzdelaných mužov za podhradských kazateľov... Od roku



1848 pôsobil v obci horlivý propagátor spolkov miernosti najmladší brat Ľudovíta Štúra Samuel, Gustáv Oatrolúcky ako hlavný dozorca evanj. cirkvi a podžupan mal obrovské styky, bez jeho podpory by Ľudovít Štúr nemohol priamo z Podhradia riadiť a organizovať povstanie slovenských dobrovoľníkov, bez pomoci Gustáva Ostroluckého by sotva po návrate z Liptovského Mikuláša, keď bol naň vydaný zatykač, Štúr, unikol slučke. Ukryl sa na povale kostola u svojho brata Samka (<http://www.spsnmv.sk/prace/nmnmv/html/zemianske.htm>, 25.9.2015).

Štatistiky

Celkové využívanie klasických kultúrnych statkov monitoring meria frekvenciami návštev a nákupov počas roka. Z hľadiska využívania kultúrnych hodnôt sú na prvých dvoch miestach literatúra a film. Knihu si raz za mesiac kúpilo vo všetkých sledovaných rokoch 7,8 % obyvateľov, raz za pol roka temer 30 % obyvateľov a raz za rok viac ako 40 % obyvateľov. Návštevnosť filmových predstavení býva vyrovnaná; mierne vzrastá. Výsledky monitorovania poukazujú aj na dlhodobu vyrovnaný záujem o divadelné predstavenia. Počet pravidelných návštevníkov, ktorí navštevujú divadlo raz za mesiac, ale aj počet tých, ktorí navštívili divadlo raz za pol roka, je dlhodobu stabilný. Systematicky rastie návštevnosť koncertov vážnej a populárnej hudby. Existuje aj málopočetná skupina pravidelných návštevníkov (3 - 4 % respondentov), ktorí navštevujú koncerty každý mesiac. Pritom sa dlhodobu zvyšuje počet tých, ktorí navštívili koncert raz za pol roka alebo jedenkrát za rok. Je to zrejme vyvolané rastúcim záujmom o koncerty populárnej a alternatívnej hudby. Segment prezentovania zbierok a ochrany kultúrneho dedičstva v monitoringoch reprezentujú výtvarné a iné umenia, ľudové a tradičné umenie a múzejníctvo. V tomto segmente u nás prevažujú príležitostné a sezónne formy spotreby, ktoré možno v monitoringu posudzovať len množstvom návštev za rok. Návšteva folklórnych podujatí a múzeí je okrem toho pre väčšinu našich občanov charakteristickou dovolenkovou kultúrnou aktivitou, ktorá priamo súvisí s dynamikou cestovného ruchu (12.6.2012, <http://www.nocka.sk/uploads/fd/c5/fdc56b529554adb7e3625632921405f/4-monitoring-vysledkov-kp-2005-2008-no6-7-2009.pdf>).

Trendy

Komplex opatrení na podporu súkromnej voľby domácností by mal v budúcnosti:

- stimulovať lepšie „previazanie“ súkromných výdavkov domácností s verejnými zdrojmi podpory kultúry. Určitá časť tejto podpory kultúrnych zariadení ponúkajúca svoje aktivity pre verejnosť musí byť variabilná, závislá od toho, či vyvolala odozvu, ktorá sa prejavuje vo veľkosti návštevnosti ap. Akými metódami to prepočítať je iná otázka: či u divadiel napr. podľa počtu obsadenosti ponúkaných miest, počtu repríz ap. Pokračovať by sa malo sofistikovanejšie s experimentom „kultúrnych poukazov“
- zefektívniť systém dlhodobiejšieho viazania subjektu stimulovaného trhového dopytu (cieľových skupín súčasných i budúcich „spotrebiteľov“ kultúry so stimulovanou trhovou ponukou kultúrnych inštitúcií
- rozšíriť systém permanentiek
- rozšíriť systém kultúrnych poukazov aj pre zamestnancov súkromných a verejných inštitúcií (a dotáciami ich kryť zo sociálneho fondu a u firm aj z iných zdrojov)
- uplatňovať bonusové body na cenu vstupenky, za ktoré návštevník po určitom počte dostane bezplatnú (alebo výrazne zľavnenú) vstupenku
- last minute zľavy na očakávanú nevyužitú ponuku
- zaviesť výrazne diferencované ceny na dopoludňajšie a popoludňajšie predstavenia (s prioritou pre dôchodcov a deti aj so sprievodom)
- zlepšiť využívanie stykov s podnikovým svetom ekonomiky pri podpore ich firemnej identity aj návštevou kultúrnych zariadení
- podporiť „umelecké školenie“ detí mimo školy ako budúcich aktívnych subjektov trhového dopytu zavedením odpočítateľnej položky z daňového základu domácnosti za tieto výdavky
- radikálne zlepšiť celý systém marketingu verejných kultúrnych inštitúcií (vo väzbe na odporúčanie č. 1 a č. 3)
- radikálne zlepšiť strategický manažment kultúrnych inštitúcií (v prepojení na prognózovanie ich vývoja, na manažment rizika podmienok ich ekonomického vývoja atď.)
- významne zlepšiť systém školskej a mimoškolskej výchovy mládeže ku kultúre (12.6.2012, <http://www.nocka.sk/uploads/fd/c5/fdc56b529554adb7e3625632921405f/4-monitoring-vysledkov-kp-2005-2008-no6-7-2009.pdf>).

2.15. UBYTOVACIE ZARIADENIA

V obci sa nenachádzajú zariadenia na komerčné ubytovanie. Nachádza sa v lokalite Lovichovec vzdialenej od obce 1,5km. Momentálne je vydané stavebné povolenie na prestavbu a rekonštrukciu zariadenia. Zariadenie v súčasnosti je nefunkčné.

2.16. STRAVOVACIE A REŠTAURAČNÉ SLUŽBY

Priamo v obci sa stravovacie zariadenie nenachádza.

2.17. CESTOVNÝ RUCH

Riešenie rozvoja cestovného ruchu, rekreácie a turizmu je založené na rekreačnom potenciáli, ktorým katastrálne územie obce disponuje a samozrejme, aj na potenciáli, ktorý poskytuje celá oblasť kopaníc v okolí Bošáce. V súvislosti s rozvojom cestovného ruchu je potrebné podporovať aj historicko-



kultúrny kontext v rámci poznávacej turistiky a prírodné prostredie Bielych Karpát. Rozvoj pobytovej turistiky je obmedzený ponukou základných služieb. Geografická poloha obce v regióne, konfigurácia terénu a ostatné prírodné danosti doteraz nevyvolali aktivizáciu rekreačných podujatí v obci a jej katastri.

Okolie mikroregiónu, v nadväznosti na Biele Karpaty je územím vhodným predovšetkým pre pešiu a cyklistickú turistiku, po doriešení vhodných trás aj pre horskú cykloturistiku.

Pre náročnejšie zimné športy sú v tejto oblasti vhodné terény. Chýbajú tu však upravené svahy aj lyžiarske vleky, v obci sa nenachádza žiadna zimná rekreačná infraštruktúra. Za priaznivých snehových podmienok sa možno venovať bežeckému lyžovaniu. Prírodné zvláštnosti a zaujímavosti lákajú návštevníkov od jari do jesene. Početné turistické cesty a náučné chodníky vedú do najatraktívnejších miest. Miestne lesy ponúkajú možnosť turistického vyžitia, fotenia divožijúcej zveri, výkonu práva poľovníctva alebo zberu húb, liečivých rastlín.

Trendy v cestovnom ruchu

Európska komisia cestovného ruchu (ETC) v roku 2004 označila za hlavné faktory ovplyvňujúce rozvoj CR demografiu, zdravie, uvedomelosť a vzdelávanie, voľný čas, cestovné skúsenosti, životný štýl, informačné technológie, dopravu, trvalo udržateľný rozvoj a bezpečnosť. Počet starších ľudí v Európe neustále rastie. Mnoho seniorov odchádza do predčasného dôchodku, má vyššie disponibilné príjmy, teší sa lepšiemu zdraviu. To má za následok rýchlejší rast dopytu tejto kategórie ľudí po cestovnom ruchu. Zdravotné povedomie návštevníkov je čoraz väčšie a ovplyvňuje najmä voľbu cieľového miesta a životný režim počas dovolenky. Čoraz populárnejšou je dovolenka spojená so vzdelávaním. Pri plánovaní dovolenky má významnú rolu história, umenie a kultúrne podujatia. Súčasná spoločnosť kladie zvýšené nároky na ľudí a ich denný režim, čo sa prejavuje v raste nárokov na voľný čas a možnosti oddychu. Rastie aj pragmatickosť návštevníkov v CR, ich sebaistota, požiadavky a znalosť vlastných práv, čo súvisí s predchádzajúcimi skúsenosťami. Rastie podiel kritických názorov na kvalitu a dôraz sa kladie na pomer kvality a ceny. Rastie význam internetu, ktorý umožňuje nielen vizuálnu prezentáciu, ale aj priamy nákup produktov cestovného ruchu. V dopravných službách sa do popredia dostáva záujem o cestovanie železnicou, a najmä vysokorýchlostnými vlakmi. Rastie aj sieť nízkotarifných leteckých spoločností, zatiaľ čo cestné siete sa stávajú preťažené a klesá podiel klasického cestovania. Medzi populáciou naďalej rastie environmentálne povedomie, čo ovplyvňuje rast záujmu o cieľové miesta rozvíjajúce na základe trvalej udržateľnosti. Aktuálne trendy v cestovnom ruchu – rast záujmu o kvalitu, luxus, pohodlie a bezpečie, – záujem o relax, uvoľnenie, aktívnu dovolenku, pobyty wellness a pobyty v kúpeľoch, – dopyt po produktoch pre jednu osobu, – rast záujmu o krátkodobé pobyty v zahraničí, – individuálne organizovaná dovolenka zameraná na kultúru, umenie a históriu (rast záujmu o strednú a východnú Európu), – potreba ponuky cenovo dostupných produktov, – spokojnosť zákazníkov sa prejavuje v ich opätovnom návrate, – rast záujmu o osobnejší prístup v poskytovaní služieb (malé rodinné podniky), – úzka špecializácia poskytovateľov služieb na produkt pre vybranú cieľovú skupinu, – trend „späť k začiatkom“, ktorý súvisí s preferenciami tráviť jednoduchšiu dovolenku (ubytovanie v hoteli nahradiť ubytovaním v bungalove, resp. stane), – nezáujem o sprostredkovanú organizáciu dovolenky oproti zvýšenému záujmu o priame rezervovanie a nákup služieb prostredníctvom internetu (12.6.2012, <http://www.tophotelierstvo.sk/domaci-cestovny-ruch/turizmus/hotelierstvo-v-e-a-na-slovensku/>).

2.18. REKAPITULÁCIA ROZPOČTU OBCE ZA ROKY 2010 – 2014

Nasledujúca tabuľka prezentuje štruktúru príjmov a výdavkov obce.

Hospodárenie obce celkom	2 010	2011	2 012	2013	2014
Bežné príjmy	112 133,84	136 950,61	166 606,14	184 873,98	211 989,74
Bežné výdavky	120 715,10	120 752,18	164 104,06	164 703,76	184 589,58
Prebytok/schodok	- 8 581,26	16 198,43	2 502,08	20 170,22	27 400,16
Kapitálové príjmy	9 002,00	12,75	0,00	10 000,00	302,68
Kapitálové výdavky	14 627,79	6 021,08	5 564,98	15 254,32	28 164,17
Prebytok/schodok	- 5 625,79	- 6 008,33	- 5 564,98	- 5 254,32	- 27 861,49
Prebytok/schodok bež. a kap. rozp.	- 14 207,05	10 190,10	- 3062,90	14 915,90	- 461,33
Príjmy finančných operácií	22 178,05	6 008,33	5 564,98	6 035,27	22 253,07
Výdavky finančných operácií	0,00	0,00	0,00	0,00	0,00
Rozdiel finančných operácií	22 178,05	6 008,33	5 564,98	6 035,27	22 253,07
Rozdiel celkového rozpočtu	7 971,00	16 198,43	2 502,08	20 951,17	21 791,74

Zdroj: OcÚ Zemianske Podhradie, 2015

2.19. SAMOSPRÁVA

Vzťah samospráva – občan si vyžaduje vypracovať projekt klientskeho prístupu riešiaci ako, vzťah zamestnancov úradu, tak aj poslancov ku občanom a návštevníkom obce.



Obec Zemianske Podhradie je samostatný územný samosprávny a správny celok Slovenskej republiky, ktorý svoje samosprávne kompetencie vykonáva samostatne (zákon SNR č. 369/1990 Zb. o obecnom zriadení).

Manažment a správa obce

Súčasné zariadenia verejnej správy a administratívy reprezentuje obecný úrad. Obecný úrad je výkonným orgánom obecného zastupiteľstva a starostu obce Zemianske Podhradie. Obecný úrad zabezpečuje organizačné a administratívne veci obecného zastupiteľstva a starostu obce, ako aj orgánov zriadených obecným zastupiteľstvom. Obecné zastupiteľstvo má 7 poslancov.

Nasledujúca tabuľka prezentuje príslušnosť obyvateľov k jednotlivým úradom špecializovanej štátnej správy.

Príslušnosť k obyvateľov k úradom ŠŠS

Sídlo matričného úradu	Bošáca
Sídlo pracoviska daňového úradu	N.M.nad Váhom
Sídlo pracoviska Obvodného oddelenia policajného zboru	N.M.nad Váhom
Sídlo Okresného súdu	N.M.nad Váhom
Sídlo Okresného riaditeľstva Hasičského a záchranného zboru	N.M.nad Váhom
Sídlo pracoviska obvodného úradu	N.M.nad Váhom
Sídlo Územnej vojenskej správy	Trenčín
Sídlo územného Úradu práce, sociálnych vecí a rodiny	N.M.nad Váhom
Sídlo Obvodného úradu životného prostredia	N.M.nad Váhom
ŠÚ SR	

2.21. IDENTIFIKÁCIA HLAVNÝCH VONKAJŠÍCH FAKTOROV ROZVOJA ÚZEMIA A ANALÝZA VPLYVU VONKAJŠIEHO PROSTREDIA NA VÝVOJ SITUÁCIE V ÚZEMÍ

Obec Zemianske Podhradie je súčasťou Vyššieho územného celku Trenčín. Táto časť identifikuje hlavné faktory vonkajšieho prostredia, ktoré priamo alebo nepriamo ovplyvňujú vývoj samotnej obce. Trenčiansky kraj je ostatný vidiecky, konkurencieschopný, rýchlorastúci, priemyselný región SR s perspektívou konkurencieschopného regiónu na úrovni SR, s vysokou atraktivitou a pozíciou pre investorov, s dlhodobou podpriemernou mierou nezamestnanosti, ale mimo centra rozvojových aktivít EÚ a s možnosťou cezhraničnej spolupráce s Českou republikou. Na základe ekonomickej štruktúry sa TSK považuje za priemyselný región. Má dlhú tradíciu najmä v oblasti chemického (gumárenského), textilného a strojárského priemyslu (stále v procese reštrukturalizácie). V regióne sa rozvíjajú aj progresívne odvetvia, ako je napríklad elektrotechnická výroba, kde smerujú aj významné zahraničné investície a dodávky pre automobilový priemysel. V kraji sú 4 priemyselné parky s prevahou strojárského priemyslu. Z hospodárskeho hľadiska má kraj dve výrazne odlišné oblasti oddelené Považským Inovcom, a to Považie a Ponitrie. Na Hornej Nitre je najvýznamnejšia banícka oblasť Slovenska, na Považí dominuje strojárstvo a textilný priemysel. V súčasnosti sa radí medzi ekonomicky najsilnejšie kraje Slovenska. Je tiež mimoriadne aktívny v oblasti podnikania MSP. TSK nepatrí medzi najnavštevovanejšie kraje SR, a to aj napriek tradícii kúpeľníctva. Má nízku ubytovaciu kapacitu a dosiahol jednu z najnižších návštevností (8,1 %) po TTK a Trenčianskom kraji. Celkom možno očakávať, že TSK má šancu si aj vďaka novým PZI udržať pozíciu pomerne hospodársky a sociálne stabilného regiónu a bude sa pomaly približovať k úrovni priemeru EÚ 27. V priemyselnej výrobe bude viac dominovať strojársky a možno elektrotechnický priemysel, prostredníctvom inovácií aj pozícia chemického priemyslu by mohla byť udržateľná, ohrozená je pozícia textilného priemyslu a baníctva.

Inovačný potenciál regiónu by sa mal v budúcnosti zamerať na inovácie v elektrotechnickom priemysle a chemickom, a predovšetkým v oblasti lesného hospodárstva, poľnohospodárstva a pod. TSK disponuje veľmi dobre rozvinutým systémom cestnej a železničnej dopravy. Kraj križuje medzinárodne významná železničná trať spájajúca Maďarsko/Rakúsko - Bratislavu - Trenčín - Košice - Poľsko. Región je tiež napojený aj na železničnú sieť Českej republiky (Trenčín - Brno). Krajom prechádza aj významný cestný koridor Bratislava - Trenčín - Žilina. Najvýznamnejší je diaľničný ťah D1, vybudovaný po Považskú Bystricu. Krajom prechádza viac ako pätina (80,3 km) diaľničných ťahov Slovenska. Prírodné zdroje TSK sú bohaté a rôznorodé, veľký význam majú zdroje minerálnych vôd využívaných najmä v kúpeľníctve (NSRR, 2012, s.64-68).



Charakteristika špecifických stránok regiónu

V porovnaní s regiónmi vyspelých krajín EÚ a regiónmi SR možno konštatovať, že TSK využíva iba čiastočne svoj rozvojový potenciál. Najvýraznejšie rezervy sa nachádzajú v nedostatočnej úrovni využívania inovačného potenciálu najmä v chemickom, strojárskom a elektrotechnickom priemysle a IKT. V porovnaní so svetovými trendmi zvyšovania kvality verejných služieb cestou informatizácie a s vývojom v okolitých krajinách je úroveň informatizácie TSK nízka. Za najväčší rozvojový potenciál regiónu TSK možno považovať:

- výhodnú geografickú polohu medzi rýchlorastúcimi regiónmi SR,
- priemyselnú tradíciu a dobrú exportnú výkonnosť, diverzifikovanú odvetvovú infraštruktúru s vybudovanou energetickou sieťou,
- dostatok kvalifikovanej pracovnej sily,
- vysoký podiel malého a stredného podnikania v rámci hospodárskej štruktúry, vysoký stupeň flexibility malého a stredného podnikania,
- vysoká odborná úroveň pracovníkov vo všetkých oblastiach poľnohospodárstva, lesníctva a potravinárskeho priemyslu,
- existencia konkurencieschopných výrobkov (poľnohospodárstvo).

Konkurenčná výhoda

Konkurenčná výhoda TSK je tvorená priemyselnou tradíciou, výhodnou geografickou polohou, nadregionálnymi väzbami, dostatkom kvalifikovanej pracovnej sily a konkurencieschopným poľnohospodárstvom a predpokladom pre rozvoj vysoko sofistikovaných služieb podporujúcich aj rozhodujúce priemyselné odvetvia.

Strategické ciele:

1. zvyšovať produktivitu a konkurencieschopnosť priemyslu a služieb,
2. rozvíjať ľudské zdroje a zvyšovať ich adaptabilitu a vytvárať dostatok nových pracovných miest v odvetviach s vyššou pridanou hodnotou,
3. zvyšovať efektivitu poľnohospodárskej produkcie a kvalitu života vidieckej populácie,
4. rozvíjať nové ekologicky orientované služby a MSP,
5. vybudovať rýchlostnú komunikáciu R2,
6. využiť geotermálne pramene pre ďalší rozvoj tradičného kúpeľníctva.

Očakávané dopady:

- zvýšenie využívania regionálnych zdrojov a vnútorného potenciálu regiónu,
- rast zamestnanosti v sektore služieb,
- vznik nových väzieb medzi sektormi, odvetvami na regionálnej i medzinárodnej úrovni,
- rozvoj vidieka,
- zhodnotenie potenciálu v oblasti poľnohospodárstva a lesného hospodárstva,
- zlepšenie kvality životného prostredia,
- zlepšenie dopravnej infraštruktúry s prepojením celého regiónu západ - východ (stredné Považie - horná Nitra),
- zlepšenie kapacít cestovného ruchu a tradičného kúpeľníctva (NSRR, 2012, s.64-68).

2.22. EX-POST HODNOTENIE PREDCHÁDZAJÚCEHO PHSR

Vyhodnotenie PHSR 2007 - 2013

4. Hlavné smery vývoja, ciele a priority rozvoja obce Zemianske Podhradie

4.1 Rozvoj technickej infraštruktúry – čiastočne splnené

Zabezpečiť rekonštrukciu súčasných a vybudovanie nových komunikácií pre potreby obyvateľov a návštevníkov obce.

Dobudovať vodovod a kanalizáciu, ktoré vyriešia zásobovanie pitnou vodou a odtok splaškovej vody celej obce.

Zabezpečiť bezporuchové fungovanie nedávno zrekonštruovanej prečerpávacej stanice a vodojemu..

Snažiť sa o zabezpečenie zlepšenia príjmu zo siete Eurotel a Orange.

Investovať peniaze, ktoré budú získané z predaja nehnuteľností prednostne do lokalít, v ktorých sa predaje realizovali tak, aby bola zabezpečená kontinuita rozvoja týchto lokalít.

4.2 Rozvoj sociálnej infraštruktúry – čiastočne splnené

Rozšíriť možnosti pre individuálnu bytovú výstavbu. V obci sú priaznivé podmienky pre ďalšiu výstavbu.

Udržiavať dobrovoľný hasičský zbor a dôraz klásť na disciplinovanú účasť na cvičeniach s prípravou na zásahy pri požiaroch a živelných udalostiach. Pozornosť venovať materiálnemu vybaveniu, najmä požiarnej technike, ochranným a pracovným odevom, ako aj finančná výpomoc pri nákupe pohonných hmôt a olejov.

Zabezpečiť voľné ubytovacie kapacity pre návštevníkov obce, turistov a cykloturistov.

Udržiavať značkové a neznačkové turistické a cykloturistické trasy s cieľom podporovať rozvoj turistického ruchu.

4.3 Starostlivosť o ochranu a tvorbu životného prostredia – splnené



Zabezpečiť, aby nakladanie s odpadmi v obci bolo v súlade s Programom odpadového hospodárstva SR do roku 2005.
Skvalitniť súčasný systém sústredovania a vývozu komunálneho odpadu i separovaného zberu, najmä u veľkoobjemových kontajnerov.

Zabezpečiť zvýšenú disciplínu spoluobčanov s manipuláciou domového odpadu v obci a v jej okolí, najmä v porušovaní VZN č. 1/2001 o nakladaní s komunálnymi odpadmi a drobnými stavebnými odpadmi. Priebežne likvidovať divoké skládky domového odpadu.

Znížiť poplatok za vývoz triedeného domáceho odpadu sociálne odkázaným obyvateľom a dotovať nákup pri výmene novej smetovej nádoby.

Dbieť o úpravu verejných priestranstiev a cintorínov s dôrazom na zveľadovanie vzácnych drevín v Zemianskopodhradskom parku.

Doplniť voľné verejné priestranstvá v obci výsadbou okrasných kríkov a stromov v zmysle každoročne schváleného rozpočtu na túto činnosť.

Dbieť na dodržiavanie predpisov o chránenom krajinnom území Biele Karpaty a tak pre budúce generácie obce zachovať prírodné krásy.

4.4 Rozvoj vzdelávania - **splnené**

Vytvárať podmienky pre kvalitnú predškolskú prípravu žiakov pre základné a stredné školy prostredníctvom zabezpečovania personálnych a materiálnych podmienok rozvoja výchovného procesu v Materskej škole.

Aktívnejšie využívať talenty detí z Materskej školy pre kultúrno-spoločenské podujatia, poriadané v obci.

Zabezpečovať úpravu okolia Materskej školy najmä trávnatou úpravou a okrasnými drevinami a kvetmi.

Vyvíjať aktivity s cieľom vybudovať pre deti predškolského veku škôlku v prírode.

Podporovať organizovanie kultúrno-spoločenských podujatí poriadaných Materskou školou a obcou.

4.5 Rozvoj kultúry - **splnené**

Využívať zrekonštruovanú budovu Kultúrneho domu aj na:

podujatia s prejavom úcty k starším spoluobčanom pri ich významných výročiach,

stretnutia dôchodcov,

rozlúčku s MŠ,

stretnutie pri vianočnom stromčeku, ku Dňu matiek, s jubilantmi a pri iných významných podujatiach, a pod.

Viac ako doposiaľ sústrediť pozornosť na mládež v obci, vyhľadávať talenty a zapájať ich do kultúrnych podujatí usporiadaných obcou.

Nadálej zachovávať tradičné obľúbené kultúrno-spoločenské akcie ako „Spieva celá dedina“, „Veselá je dedina“ a mikulášske popoludnia a diskotéky.

Uskutočňovať novoročný ohňostroj.

Prevádzkovať pamätný dom Holuby-Rizner, kde sa návštevníci môžu dozvedieť o významných osobnostiach žijúcich a pôsobiacich v Zemianskom Podhradí a šľachtických rodoch, ktoré vlastnili miestny kaštieľ.

Podporovať činnosť Obecnéj knižnice ako súčasť kultúrnej úrovne, dopĺňať ju knihami, skvalitňovať prácu s knihou a podporovať záujmovú krúžkovú činnosť.

Skvalitňovať prípravu kultúrnych podujatí a výstav poriadaných pri príležitosti rôznych udalostí a výročí v obci, v SR a medzinárodných udalostí.

Každoročne zabezpečovať stavenie mája.

Zostavovať kalendár kultúrno – spoločenských podujatí a predkladať ho na schválenie do Obecného Zastupiteľstva do konca januára príslušného roka.

4.6 Oblasť spoločenských a záujmových organizácií - **splnené**

Udržiavať dobrovoľné hasičstvo a OHZ na takejto úrovni, ako si bude vyžadovať:

disciplinovanú účasť na cvičeniach s prípravou k zásahom pri požiaroch i živelných udalostiach,

neustálu pozornosť v materiálnom vybavení, najmä v požiarnej technike, ochranných, pracovných i vychádzkových odevoch,

kontinuálnu previazanosť starších hasičov na mladšiu generáciu,

reprezentovanie obce na požiarnej súťažiach.

Poskytovať priestory Obecného úradu záujmovým organizáciám, ako sú záhradkári, a pod.

Zabezpečiť klubovňu pre mládež s vyčlenením jej obsahového zamerania tak, aby mladšia generácia mala pocit sebarealizácie v rôznorodých záujmoch.

4.7 Oblasť zamestnanosti, služieb obyvateľstvu a podnikania - **nesplnené**

Hľadať možnosti pre vytvorenie pracovných miest pre obyvateľov obce v súvislosti s návštevnosťou obce a vytvorenia ubytovacích a reštauračných kapacít v obci.

Viesť rokovania s Okresným úradom práce a žiadať o podporu spoluobčanov pre vytváranie samozamestnania na podnikanie, vytváranie pracovných miest a ďalších možností, ktoré plynú z legislatívy cez úrad práce.

4.8 Rozvoj telovýchovy a športu - **splnené**

Vytvárať materiálne zázemie pre rozvoj športových disciplín detí, mládeže a dospelých (futbal, volejbal, šach a iné) a prispievať na chod Telovýchovnej jednoty a spoločenskej organizácie JDS.

Organizovať turistický pochod z Holubyho chaty na Javorine.

Organizovať:

športové podujatia v stolnom tenise a futbale o putovný pohár starostov Bošáckej doliny,



branno-športové podujatia,
 rôzne súťaže s cieľom angažovania sa najmä mladšej generácie.
 Zriadiť športovo-detské zariadenie pre spríjemnenie voľných chvíľ detí s dozorom rodičov na priestranstve pri lokalite rekonštruovanej Materskej školy.

4.9 Rozvoj v sociálno – zdravotnej oblasti - **splnené**

Podporovať sociálne odkázané osoby alebo rodiny jednorázovými peňažnými výpomocami podľa kritérií zákona o sociálnej pomoci.

Odmeniť dobrovoľné opatrovatelky, ktoré túto službu poskytujú v rámci susedských vzťahov a občianskej solidarity.

Vytvoriť systém poskytovania služieb pre dôchodcov, ZŤP, sociálne a znevýhodnené skupiny. Venovať pozornosť prestárlym občanom, ZŤP a sociálne odkázaným rodinám, s možnosťou vyčlenenia financií z rozpočtu obce na jednorázovú finančnú podporu občanom nad 70 rokov.

Vytvárať možnosti pre starších obyvateľov obce pre výlety do prírody v blízkej lokalite, ale i zájazdov za poznávaním Slovenska.

3 SWOT ANALÝZY

Nasledujúca SWOT analýzy sa zameriavajú na silné, slabé stránky, príležitosti a riziká prioritných rozvojových oblastí. Na ich základe budú formulované hlavné rozvojové ciele.

Analýza SWOT

Sledovať a vyhodnocovať vývojové trendy v regióne v neustále sa meniacom vonkajšom prostredí, identifikovať trend sociálno-ekonomického rozvoja, alebo smer vývoja ako príležitosť alebo hrozbu, je v súčasnosti pre obec Zemianske Podhradie nevyhnutnosť. To, čo sa na prvý pohľad zdá ako príležitosť, ňou vo vzťahu k zdrojom obce, kultúre, ľudským zdrojom, životnému prostrediu a hospodárstvu, uplatňovanej stratégii vôbec nemusí byť.

Nástrojom pre celkovú analýzu vonkajších a vnútorných činiteľov je SWOT analýza. Predstavuje kombináciu dvoch analýz, S - W a O - T. Účelom SWOT analýzy je posúdenie vnútorných predpokladov podniku k uskutočneniu určitého rozvojového zámeru a podrobenie rozboru i vonkajších príležitostí a obmedzení určované potrebami obyvateľov a subjektov v rámci obce. Na jej základe môže obec prikrôčiť k formulácii špecifických cieľov.

Schéma SWOT analýzy:

	S - silné stránky	W - slabé stránky
	1. 2. ... 10.	1. 2. ... 10.
O - príležitosti	1. 2. Stratégia SO ... 10.	1. Stratégia WO 2. ... 10.
T - hrozby	1. 2. Stratégia ST ... 10.	1. Stratégia WT 2. ... 10.

SO – využiť silné stránky na získanie konkurenčnej výhody

WO – prekonať slabiny využitím príležitostí

SW – využiť silné stránky na čelenie hrozbám

WT – minimalizovať náklady a čeliť hrozbám

Analýza príležitostí a rizík - O-T

O – T analýza umožňuje rozlíšiť atraktívne príležitosti v obci, ktorá skrýva potenciál územia a ktoré môžu obci priniesť výhody pri dosahovaní vyváženého rastu. Súčasne tiež nabáda k zamysleniu nad problémami, s ktorými bude obec riešiť v rámci Integrovannej stratégie.

Znamená to teda, že obec musí sledovať významné sily makroprostredia (demografické, ekonomické, technologické, politické, legislatívne, sociálne a kultúrne) a tiež tých účastníkov mikroprostredia, ktorí ovplyvňujú jej schopnosť dosiahnuť v regióne prospech (neziskové organizácie, orgány miestnych samospráv, podnikateľské subjekty, miestni aktéri a verejnosť).



Príležitosti sú posudzované z hľadiska ich atraktívnosti a pravdepodobnosti úspechu. Pravdepodobnosť, že obec dosiahne úspech pri ekonomickom raste, nezávisí len od jej konkurenčnej sily, oproti konkurenčným regiónom, ale aj od toho či je táto sila v porovnaní s konkurenciou väčšia.

V rámci analýzy SWOT sa obec koncentruje na identifikáciu potenciálnych príležitostí – existencia stabilného hospodárskeho prostredia, kvalitné životné prostredie, prírodný potenciál, historicko-kultúrne hodnoty, rozvinutá sieť inštitúcií verejných služieb, objekty cestovného ruchu..

Kvadrant 1 pozostáva z príležitosti ponúkajúcich najvyšší úžitok pre obec, preto by sa mal manažment obce sústrediť na tieto aktivity. Naopak, príležitosti v kvadrante 4 sú buď príliš malé, alebo ich obec nebude vedieť dostatočne využiť. Príležitosti v kvadrante 2 a 3 sú zaujímavé len v prípade, že existuje možnosť zvýšenia ich atraktívnosti alebo pravdepodobnosti úspechu.

		Matica príležitostí				Matica rizík	
		Pravdepodobnosť úspechu				Pravdepodobnosť nastatia	
		vysoká	nízka			vysoká	nízka
Atraktívnosť	vysoká	1	2	Vážnosť	vysoká	1	2
	nízka	3	4		nízka	3	4

Riziká sú klasifikované z hľadiska ich vážnosti a pravdepodobnosti výskytu. Pri analýze okolia z hľadiska možných hrozieb je potrebné zamerať sa na potenciálne hrozby. Riziká z 1. kvadrantu môžu obec vážne zraniť, preto treba pripraviť plán strategických aktivít, keďže pravdepodobnosť ohrozenia je vysoká. Riziká v 2. a 3. kvadrante treba podrobiť dôkladnému skúmaniu v prípade, ak sa stávajú kritickými, netreba však zostavenie plánu eventúálnych alternatív. Riziká v 4. kvadrante sú malé a väčšinou ich možno ignorovať. Spojením hlavných príležitostí a rizík, ktoré ovplyvňujú rozvoj obce, sa stratégovia snažia zistiť mieru celkovej atraktívnosti trhu. Existujú štyri možnosti:

- *Ideálny rozvoj*, ktorý sa vyznačuje mnohými príležitosťami, ale iba niekoľkými (ak vôbec nejakými) rizikami.
- *Špekulatívny rozvoj*, vyznačujúce sa vysokými príležitosťami i vysokými rizikami.
- *Zrelý rozvoj*, vyznačuje sa nízkymi príležitosťami i nízkymi rizikami.
- *Problémový rozvoj*, má nízke príležitosti, ale vysoké riziká.

Externé prostredie vytvára nielen príležitosti, ale prezentuje aj sériu rizík. Riziko je výzva, poukazuje na nevýhodný trend vývoja vo vonkajšom prostredí, ktorý v prípade pasívnej reakcie zo strany podniku ohrozí jeho trhovú pozíciu.

Analýza silných a slabých stránok – S-W analýza

Hodnotenie vplyvu vonkajších činiteľov, vykonávané so zámerom stanoviť ciele obce, musí byť doplnené rozborom vnútorných činiteľov. Viaceré regióny dnes aj poznajú príležitosti, ktoré im potenciál ponúka, avšak chýba im schopnosť ich využiť. Na základe analýzy silných a slabých stránok vie obec stanoviť, čo je z hľadiska súčasnej a očakávanej situácie rozumné konať. Za dôležité znaky konkurenčnej sily obce sa považuje – kvalitné ľudské zdroje, rozvinuté podnikateľské prostredie, dobrý prírodný potenciál, výhodná poloha a dopravná dostupnosť, a iné.. Za dôležité znaky konkurenčnej slabosti sa považuje – strácanie pozície voči konkurenčným regiónom, nedostatok finančných zdrojov na rozvoj, klesajúca demografická krivka, vysoká nezamestnanosť, zlý technický stav základnej infraštruktúry ai. Pri hodnotení silných a slabých stránok je potrebné každý faktor odstupňovať podľa dôležitosti (rozhodujúca silná stránka, marginálna silná stránka, neutrály faktor, rozhodujúca slabá stránka, marginálna slabá stránka) a podľa intenzity jeho vplyvu - výkonu (vysoký, stredný, nízky). Výsledok spojenia stupňa výkonu a dôležitosti predstavuje štyri možné alternatívy:

		Matica výkonu a dôležitosti	
		Výkon	
		vysoký	nízky
Dôležitosť	vysoká	1 Sústrediť snahu	2 Udržať snahu
	nízka	3 Nízka priorita	4 Možné nadmerné investovanie



Kvadrant 1 pozostáva z oblastí, ktoré sú dôležité, ale v ktorých obec momentálne vykazuje slabý výkon, preto sa musí sústrediť na posilnenie týchto oblastí. *Kvadrant 2* pozostáva z oblastí, v ktorých je síce obec úspešná, ale do budúcnosti si musí túto úspešnosť udržať. *Kvadrant 3* tvoria oblasti, ktoré nie sú dôležité, zdokonalenia v tomto kvadrante majú nízku prioritu. V *kvadrante 4* nie sú dôležité oblasti, pričom rozvoj a snaha sú zbytočne silné. Na základe tejto analýzy je zrejmé, že silné stránky sa nemusia vždy pretransformovať do konkurenčnej výhody obce. Dôvodov, prečo je to tak, je niekoľko, pričom najčastejšími obyvateľmi vnímaná nízka dôležitosť poskytovaných služieb a bodov rozvoja. Identifikácia silných miest obce je možná len na základe porovnania s ich hlavnými konkurentmi v regióne. Ani sústredenie sa na prekonanie všetkých slabých stránok nemusí priniesť očakávaný efekt, pretože náklady potrebné na ich transformovanie do silnej stránky sa nemusia vrátiť. Pozornosť treba venovať príležitostiam, v ktorých má obec najviac silných stránok, alebo oblastiam, v ktorých sa vzhľadom na veľkú príležitosť a potenciálnu návratnosť investícií ukazuje efektívne vytvorenie nových silných stránok. Príklady z praxe uvádzajú, že i málo rozvinutý región má popri slabých miestach aj silné miesta, ktoré pokiaľ dokáže správne identifikovať a využiť, vytvárajú predpoklady pre trvalý a vyrovnaný sociálno-ekonomický rozvoj. Nasledujúce grafy prezentujú pohľad obyvateľov a poslancov na silné a slabé stránky obce Zemianske Podhradie a kvalitu života v obci.

3.1 HOSPODÁRSTVO A VEDECKO-TECHNICKÝ ROZVOJ

Silné stránky	Slabé stránky
<ul style="list-style-type: none"> - poľnohospodárska pôda zaberajúca cca. 58,5 % katastra obce, - 259,3 ha lesných pozemkov, - celkovo 9 podnikateľských subjektov – právnické osoby, - narastajúci počet – fyzických osôb podnikateľov – 40 v roku 2014, - areál poľnohospodárskeho družstva v severnej časti obce, - existencia plôch pre rozšírenie maloobchodných predajní, - okolo námestia sústredená základná, ale aj vyššia občianska vybavenosť, - rýchla dostupnosť strediskovej obce Bošáca a okresného mesta, - dostupnosť železničnej trate v okresnom meste a obci Tr. Bohuslavice, - obec leží na dopravnom koridore smerom na Českú republiku, - dobrá dostupnosť diaľnice D1, - rozvinutý chov hovädzieho dobytky, - rozvinutá rastlinná výroba, 	<ul style="list-style-type: none"> - nízke možnosti zamestnania v obci, - nízke priemerné mzdy v regióne, - útlm stavebnej výroby, - stagnácia podnikateľskej sféry, nerozvíjajúce sa MaSP, - nezáujem mladých ľudí o podnikanie, - nevyhovujúca štruktúra a kvalita služieb pre obyvateľov a návštevníkov obce, - vysoká miera nezamestnanosti žien, mladých a obyvateľov po 50 roku života, - nízke priemerné mzdy v poľnohospodárstve, - hospodárska základňa obce Zemianske Podhradie pomerne málo rozvinutá, - nedostatok výrobných zariadení v obci má vplyv na ponuku pracovných príležitostí, - malá ponuka služieb pre obyvateľov – kaderníctvo, oprava obuvi, ...
Príležitosti	Ohrozenia
<ul style="list-style-type: none"> - podpora malých podnikateľov v oblasti služieb, - využitie polohového potenciálu obce Zemianske Podhradie s výhodnou polohou vo vzťahu dostupnosť okresného mesta N.M.nad Váhom a Českej republiky, - orientovanie sa na služby bez negatívnych účinkov na životné prostredie, využívanie jestvujúcich plôch a areálov formou intenzifikácie ich územia a efektívnym využitím jestvujúceho objektového fondu, - preferovanie a profilovanie hospodárskej základne pre rozvoj malého a stredného podnikania s orientáciou na rozvoj tradičných foriem výroby, - skvalitnenie prostredia obslužných a prevádzkových areálov (prípadne nové prevádzky) - vytváranie podmienok pre šport, turistiku a oddych, rozvoj infraštruktúry a podmienok pre ďalšie bývanie, - možnosť získania finančných prostriedkov z fondov EU, - rozvoj environmentálne vhodných technológií, - vytvorenie nových pracovných miest najmä v malom podnikaní a službách, 	<ul style="list-style-type: none"> - zvýšená regionálna konkurencia a recesia v oblasti profilových odvetví vhodných pre Zemianske Podhradie (lesníctvo a poľnohospodárstvo), - tlak na intenzívny hospodársky rozvoj a zhodnocovanie investičného potenciálu (nezastavané lokality, prírodné prostredie), - pomalá a nákladná výstavba, modernizácia a rekonštrukcia technickej infraštruktúry, - administratívne opatrenia obmedzujúce plnohodnotný rozvoj cestovného ruchu, - veľká administratívna náročnosť pre získanie financií zo štátnych dotácií a z fondov EU, - nedostatok investičného kapitálu, - neochota investorov o regiónu,

Schéma SWOT analýzy:

	S silné stránky	W slabé stránky
O príležitosti	Stratégia SO	Stratégia WO
	11	



		13	4	9
T hrozby	Stratégia <i>ST</i>	7	4	Stratégia <i>WT</i>

V oblasti hospodárstva dochádza k prevahe silných stránok. Je nevyhnutné zabezpečiť využitie silných stránok na elimináciu slabých stránok. Riešenie môže byť využitím potenciálu existujúcej infraštruktúry a plôch pre možný rozvoj priemyselných zón.

3. 2. DOPRAVA A KOMUNIKÁCIE

Silné stránky	Slabé stránky
<ul style="list-style-type: none"> - prechádzajúca cesta III. triedy, - relatívne rýchle napojenie na cestu D1, - rýchle prepojenie na Českú republiku, - prechádzajúca železničná trať so železničnou zastávkou v okresnom meste a obci Tr. Bohuslavice - do obce premáva dostatok liniek v pracovných dňoch v smere do okresného mesta, - dostatočne vybudovaná cestná sieť v zastavanom území obce, - dostatočné pokrytie zastávkami SAD, - vybudovaná sieť poľných ciest, 	<ul style="list-style-type: none"> - z časti vybudované chodníky pozdĺž hlavnej cesty III. triedy, - nevyhovujúci stav komunikácie na futbalové ihrisko a smerom k poľnohospodárskemu podniku, časti Suchý potok? Vrzalov, Hlavná, - nevhodné riešenie parkovania pri miestnom cintoríne, - nedostatočná zimná údržba, - nevyhovujúci stav poľných ciest, - nevyhovujúce povrchy MK aj chodníkov, osvetlenie, informatika, - nedostatok finančných prostriedkov na údržbu technickej infraštruktúry,
Príležitosti	Ohrozenia
<ul style="list-style-type: none"> - revitalizácia verejných komunikačných priestorov, - vybudovanie chodníkov pozdĺž miestnych komunikácií a štátnej ceste III. triedy, - možnosť získania finančných prostriedkov z fondov EÚ, - využitie významnej geografickej polohy územia z hľadiska prechádzajúcich dopravných koridorov, - vybudovanie spevnených komunikácií na základe pozemkových úprav, 	<ul style="list-style-type: none"> - malá miera podpory miest a obcí zo strany štátu, - zhoršujúci sa stav obecných stavieb a komunikácií, - nevýhodné podmienky čerpania prostriedkov z EÚ fondov, - nevýhodné podmienky čerpania úverových zdrojov z komerčných bánk, - zvyšujúce sa náklady na údržbu a opravy cestnej infraštruktúry, - oneskorená výstavba a modernizácia cestnej siete, - zhoršenie dopravnej obsluhy, - spomalenie hospodárskeho rastu, - trvalý presun cestujúcich z verejnej osobnej dopravy na individuálnu dopravu,

Schéma SWOT analýzy:

	S silné stránky	W slabé stránky
O príležitosti	Stratégia <i>SO</i>	7 Stratégia <i>WO</i>
T hrozby	8 Stratégia <i>ST</i>	5 Stratégia <i>WT</i>

V oblasti technickej infraštruktúry výrazne prevládajú slabé stránky nad silnými. Odporúča sa využiť stratégia ST - kde musí obec prekonať slabiny využitím príležitostí, hlavne možnosťou využitia čerpania nenávratných finančných prostriedkov národných ako aj nadnárodných.

3.3 TECHNICKÁ INFRAŠTRUKTÚRA

Silné stránky	Slabé stránky
<ul style="list-style-type: none"> - vybudovaná sieť miestneho rozhlasu, - obec Zemianske Podhradie je napojená na el. energiu zo vzdušných VN linky z N.M.n. Váhom, 	<ul style="list-style-type: none"> - znečistené spodné vody, - nedobudovaná vodovodná sieť, - absencia prevádzky Slovenskej pošty, a.s.,



<ul style="list-style-type: none"> - dostatok vybudovaných transformátorových staníc, - možnosť odkúpenia pozemkov od súkromných vlastníkov na hornom konci dediny do vlastníctva obce, z výhľadom na bytovú zástavbu - vybudovaný cintorín s dostatočnou kapacitou, - hasičská zbrojnica dostupná v centre obce vedľa OčÚ, - vybudovaná rozvodná sieť plynu, 	<ul style="list-style-type: none"> - zlý technický stav budovy domu smútku, - negatívny stav nehnuteľného majetku obce, - nedostatok finančných prostriedkov na údržbu technickej infraštruktúry, - nedostatočné osvetlenie obce, - vysoká energetická náročnosť verejného osvetlenia, - v obci nie sú toho času žiadne energetické výrobné zariadenia na báze obnoviteľných zdrojov energie, - zastaralosť a opotrebovanosť infraštruktúry, - prevaha nadzemných vedení nad podzemnými- obmedzenia ochranných pásiem,
Príležitosti	Ohrozenia
<ul style="list-style-type: none"> - dostavba vodovodnej siete, - rekonštrukcia verejného osvetlenia, zníženie energetickej náročnosti a jeho rozšírenie na neosvetlené časti obce, - zavedenie elektrických, plynových, vodovodných a kanalizačných prípojk do nových častí IBV, - možnosť získania finančných prostriedkov z fondov EÚ, - rozvoj ďalších telekomunikačných a dátových služieb v konkurenčnom prostredí, 	<ul style="list-style-type: none"> - malá miera podpory miest a obcí zo strany štátu, - zhoršujúci sa stav obecných stavieb a komunikácií, - nevýhodné podmienky čerpania prostriedkov z EÚ fondov, - nevýhodné podmienky čerpania úverových zdrojov z komerčných bánk, - stavebné a legislatívne prekážky a nevysporiadanosť pozemkov v intraviláne,

Schéma SWOT analýzy:

	S silné stránky	W slabé stránky
O príležitosti	Stratégia SO 7	Stratégia WO 11 6 5
T hrozby	Stratégia ST 2	Stratégia WT 5

V oblasti technickej infraštruktúry výrazne prevládajú slabé stránky nad silnými. Odporúča sa využiť stratégia SO – kde musí obec prekonať slabiny využitím príležitostí, hlavne možnosťou využitia čerpania nenávratných finančných prostriedkov národných ako aj nadnárodných.

3.4 ODPADOVÉ HOSPODÁRSTVO

Silné stránky	Slabé stránky
<ul style="list-style-type: none"> - kvalitná legislatíva pre nakladanie s KO a DSO, - spracovaný POH obce Zemianske Podhradie na roky 2011-2015, - zabezpečený odvoz TKO, - v obci je vybudovaný systém separovaného zberu odpadu základných druhov, 	<ul style="list-style-type: none"> - nedobudovaná splašková kanalizačná sieť, - absencia ČOV, - čierne skládky ako finančné bremeno obce,
Príležitosti	Ohrozenia
<ul style="list-style-type: none"> - výstavba kanalizačnej siete s ČOV, - obstaranie potrebných mechanizmov, - zabezpečiť efektívny separovaný zber v celej obci, - možnosti materiálového, resp. energetického využitia odpadov pri rešpektovaní duálnych vlastností odpadov, - dôsledné plnenie kvalitatívne stanovených cieľov v oblasti odpadového hospodárstva, - odstránenie zdrojov znečistenia povrchových a podzemných vôd, - zvýšiť právne vedomie obyvateľstva vo sfére životného prostredia, - rozvoj ekologického poľnohospodárstva a ekologizácia priemyselnej výroby, - možnosti získania finančných prostriedkov z fondov EÚ, - dodržiavanie noriem EÚ v oblasti produkcie znečisťujúcich látok v priemysle, 	<ul style="list-style-type: none"> - ohrozená kvalita povrchových vôd potoka Bošáčka, - zhoršenie zdravotného stavu obyvateľstva, - znečistenie ovzdušia veľkými zdrojmi znečistenia alokovaných v meste N.M.nad Váhom, - dopady na zdravotný stav obyvateľov, - nárast množstva vyvázaných odpadov, pretrvávajúce vykurovanie hlavne tuhými palivami, - nárast množstva vyvázaných odpadov, - nízka disciplína pri nakladaní s odpadmi, - neriešenie problému existencie „čiernych“ skládok,



Schéma SWOT analýzy:

	S silné stránky	W slabé stránky
O príležitosti	Stratégia <i>SO</i> 4	Stratégia <i>WO</i> 3 6 10
T hrozby	Stratégia <i>ST</i>	Stratégia <i>WT</i> 5 8

V prípade životného prostredia prevládajú slabé stránky nad silnými. Je to dôsledok nedobudovaného systému na likvidáciu a čistenie odpadových vôd. Odporúča sa využitie stratégie WT – čeliť hrozbám využitím silných stránok a príležitostí.

3.5 ŽIVOTNÉ PROSTREDIE

Silné stránky	Slabé stránky
<ul style="list-style-type: none"> - kvalitná legislatíva pre nakladanie s KO a DSO, - zabezpečený odvoz TKO, - kompletná plynofikácia obce, - prírodné prostredie – CHKO Biele Karpaty, - prechádzajúci vodný tok – hydrokoridor – Bošáčka, - priemyselná výroba v obci nie je zastúpená, - vybudované prícestné jarky na odvod dažďovej vody, - NATURA 2000 Holubyho kopanice, - Zemiansko-Podhradský kras s jaskyňou Landrovec, 	<ul style="list-style-type: none"> - nevyhovujúci technický stav tepelného hospodárstva, - potreba čistenia koryta Bošáčky, - nevybudované protipovodňové opatrenia, - čistotu ovzdušia nepriaznivo ovplyvňuje dosah produkcie exhalátov z výroby v okresnom meste N.M.nad Váhom, - malé zdroje znečistenia ovzdušia - bodové zdroje z lokálnych kúrenísk, - nepriaznivé podmienky pre rozptyl exhalátov, - náchylnosť na vodnú eróziu v celom rozsahu veľkoplošne obrábanej pôdy, - prejazd poľnohospodárskych strojov po miestnych komunikáciách, - plytké brehy tunajších vodných tokov, - zdrojom negatívnych účinkov dopravy na životné prostredie územia obce je zdrojová a cieľová miestna doprava,
Príležitosti	Ohrozenia
<ul style="list-style-type: none"> - rozvoj ekologického poľnohospodárstva a ekologizácia priemyselnej výroby, - možnosti získania finančných prostriedkov z fondov EÚ, - dodržiavanie noriem EÚ v oblasti produkcie znečisťujúcich látok v priemysle, - regulácia koryt miestnych potokov a revitalizácia ich okolia, - odstránenie zdrojov znečistenia povrchových a podzemných vôd ohrozujúcich zdroje vody, - zvýšiť právne vedomie obyvateľstva vo sfére životného prostredia, 	<ul style="list-style-type: none"> - zhoršujúci sa stav životného prostredia v dôsledku nadmernej hospodárskej činnosti v regióne Bielych Karpát, - ohrozená kvalita podzemných a povrchových vôd, - zhoršenie zdravotného stavu obyvateľstva, - znečistenie ovzdušia veľkými zdrojmi znečistenia, - dopady na zdravotný stav obyvateľov, - zníženie biodiverzity, - tlak na životné prostredie a pôvodnú krajinu, urbanizácia krajiny, radikalizácia zmien v životnom prostredí na miestnej a globálnej úrovni (povodne, veterné smršte, otepľovanie, klimatické zmeny,

Schéma SWOT analýzy:

	S silné stránky	W slabé stránky
O príležitosti	Stratégia <i>SO</i> 9	Stratégia <i>WO</i> 10 2 6
T hrozby	Stratégia <i>ST</i>	Stratégia <i>WT</i> 3 8

V prípade životného prostredia prevládajú slabé stránky nad silnými. Je to dôsledok nedobudovaného systému na likvidáciu a čistenie odpadových vôd a existenciou záťažových prevádzok v Trenčianskom



kraji. Odporúča sa využitie stratégie SO – prekonať slabiny využitím príležitostí a minimalizovať náklady súvisiace so slabými stránkami.

3.6 SOCIÁLNA OBLASŤ A ZDRAVOTNÍCTVO

Silné stránky	Slabé stránky
<ul style="list-style-type: none"> - zabezpečená opatrovateľská služba, - stavebno-technický stav bytového fondu je prevažne vyhovujúci, - funkcia osobitného príjemcu sociálnych dávok, - stretnutia dôchodcov, intenzívna klubová činnosť - uvítanie do života novorodencov obce, dar obce - pomoc v krízových situáciách (živelná pohroma, rodinná tragédia....), - fungujúci Domov sociálnych služieb v budove kaštieľa, 	<ul style="list-style-type: none"> - absencia domova sociálnych služieb, - absencia ambulancie všeobecného lekára, - v súčasnosti stagnujúca bytová výstavba, - v obci sa nenachádza zdravotné stredisko ani súkromné ambulancie lekárov, - nedostatok bytov pre mladé rodiny s deťmi, - nedostatočná podpora osobnej starostlivosti o deti pri zosúladovaní pracovného a rodinného života, - nedostatok a opotrebovanosť priestorov pre mládež a dorast, na voľnočasové aktivity - nedoriešená sociálna sieť, - zastaralosť a opotrebovanosť bytového fondu, - nedostatok zdrojov na skvalitňovanie sociálneho zázemia,
Príležitosti	Ohrozenia
<ul style="list-style-type: none"> - možnosť použitia 2% daní daňových subjektov na prioritné potreby zdravotníctva, - zakladanie mimovládnych neziskových organizácií poskytujúcich všeobecne prospešné služby, - zlepšujúca sa infraštruktúra a lepšie prepojenie trhov práce na susediace trhy práce, - rozšírenie aktívnych opatrení na trhu práce na podporu vzdelávania a prípravy pre trh práce a na podporu zamestnávania v atypických formách pracovných vzťahov, najmä pre rodičov počas materskej dovolenky a rodičovskej dovolenky, - podpora rozvoja sociálnych služieb, a iných opatrení, projektov a programov na podporu sociálneho začleňovania ohrozených skupín podľa ich špecifických potrieb, - dôrazné uplatňovanie princípu subsidiarity, - lepšie podmienky na zladovanie prac. a rodinných povinností, - možnosti získania finančných prostriedkov z fondov EU, 	<ul style="list-style-type: none"> - rast počtu obyvateľov v seniorskej kategórii, - zhoršujúca sa sociálna situácia niektorých skupín obyvateľstva, - zhoršovanie zdravotného stavu stredného veku, - rast počtu srdcovo-cievnych chorôb, - rast nádorových ochorení tráviaceho traktu, - vysoký výskyt alergických ochorení, - pokles výdavkov na preventívnu zdravotnú starostlivosť, - pretrvávajúce stereotypy v mobilítom správaní sa pracovnej sily, - nízky záujem zamestnávateľov o prijímanie uchádzačov o zamestnanie na podporované pracovné miesta, - nedostatočný záujem zamestnávateľov o udržateľnosť vytvorených pracovných miest, - prehlbovanie chudoby u niektorých skupín populácie a reprodukcia chudoby, - zvyšujúci sa počet klientov odkázaných na pomoc iných nesystematickou preventívnu prácou v prirodzenom rodinnom a otvorenom prostredí, - zvyšujúce sa finančné náklady na sociálne služby,

Schéma SWOT analýzy:

	S silné stránky	W slabé stránky
O príležitosti	Stratégia <i>SO</i>	Stratégia <i>WO</i>
T hrozby	Stratégia <i>ST</i>	Stratégia <i>WT</i>
	7	8
	10	13
	3	1

V tomto prípade prevládajú slabé stránky a ohrozenia nad silnými stránkami a príležitosťami. Odporúča sa využiť stratégiu *WT* – kde sa obec môže zamerať len na minimalizovanie nákladov súvisiacich s poskytovaním sociálnych služieb a čeliť hrozbám, ktoré sú s týmito službami spojené. Odporúča sa obci zabezpečovať nevyhnutné sociálne služby pre obyvateľov a ostatné služby ponechať poskytovateľom v meste N.M.nad Váhom.

3.7 ŠKOLSTVO A ŠPORT

Silné stránky	Slabé stránky
<ul style="list-style-type: none"> - fungujúca materská škola s narastajúcim počtom detí – v roku 2014 - 34, - kompletne zrekonštruovaná budova materskej školy, 	<ul style="list-style-type: none"> - neukončená rekonštrukcia fasády MŠ, - nedobudovaná športová infraštruktúra, - nedostatočný záujem detí a mládeže o šport a pohyb,



<ul style="list-style-type: none"> - dostatok priestorov pre pohybové aktivity detí, - vybudovaný futbalový areál, - existencia činného futbalového klubu, - vybudovaná posilňovňa, - dve detské ihriská, 	<ul style="list-style-type: none"> - nedobudované cyklistické cestičky,
Príležitosti	Ohrozenia
<ul style="list-style-type: none"> - dobudovanie a vybavenie športových, športovo-rekreačných a oddychových plôch v obci Zemianske Podhradie, - skvalitnenie existujúcich areálov a doplnenie nových areálov pre potreby obyvateľov obce, najmä so zameraním na deti a mládež, - vytváranie územných a priestorových podmienok pre realizáciu rozličných športových, rekreačných a oddychových aktivít, - možnosť získania finančných prostriedkov z fondov EU, 	<ul style="list-style-type: none"> - vplyv nežiadúcich javov na deti a mládež (závislosti, konzumnej kultúry...), - nedostatok finančných prostriedkov na údržbu existujúcich športových objektov, - nedostatočné materiálne zabezpečenie a podpora talentovanej mládeže v jednotlivých druhoch športov, - nárast sociálnej ohrozenosti mládeže, - nedostatok finančných prostriedkov na výstavbu nových športovo-rekreačných objektov, - nevyhovujúca štruktúra kvalifikácie pracovnej sily, - nízka účasť rezortov, samosprávy a sociálnych partnerov na tvorbe obsahu vzdelávania,

Schéma SWOT analýzy:

	S silné stránky	W slabé stránky
O príležitosti	Stratégia SO 7	Stratégia WO 4
T hrozby	Stratégia ST 3	Stratégia WT 4

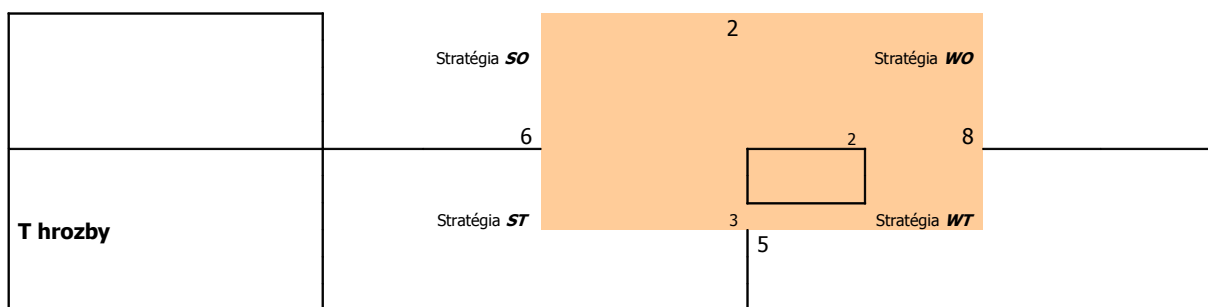
V oblasti vzdelávania je situácia vyrovnaná. Odporúča sa využitie stratégie ST – využiť silné stránky na prekonanie slabých a minimalizovať náklady súvisiace so slabými stránkami. V oblasti športu podporovať rekonštrukciu starej a výstavbu športovej infraštruktúry v obci. Je potrebné podporovať organizovanú športovú činnosť.

3.8 KULTÚRA

Silné stránky	Slabé stránky
<ul style="list-style-type: none"> - vybudovaný dom kultúry, - existencia kaštieľa Ostrolúckych zo 17 storočia, - Empírový evanjelický kostol v Zemianskom Podhradí z roku 1785, - pamätný dom a pamätná tabuľa Ľ. V. Riznera a J. Ľ. Holubyho, - stála muzeálna expozícia venovaná významným osobnostiam a histórii obce, - existencia obecnej knižnice, 	<ul style="list-style-type: none"> - nevyhovujúci technický stav kultúrneho domu, - nedostatočne rozvinutá cezhraničná spolupráca,
Príležitosti	Ohrozenia
<ul style="list-style-type: none"> - lepšia koordinovanosť a propagácia kultúrnych aktivít obce, - rekonštrukcia budovy domu kultúry, dovybavenie interiérov, - rekonštrukcia kultúrnych pamiatok, - rozvoj sponzorovania kultúry, - obnova zanikajúcich tradícií, - vydanie multimediálnych propagačných materiálov o obci, jej kultúrnom dedičstve a tradícií, - zefektívnenie spolupráce s okolitými obcami na regionálnej úrovni, - možnosť získania finančných prostriedkov z fondov EU, 	<ul style="list-style-type: none"> - zmeny vo vnímaní tradičných hodnôt (pokles záujmu o niektoré hodnoty a tradície) - slabá podpora kultúry zo strany štátu a VÚC, - posun priorit mládeže ku konzumnej kultúre, - nedostatok finančných prostriedkov na šírenie miestnej kultúry za hranice katastrálneho územia obce, - neuskutočnená rekonštrukcia kultúrneho domu,

Schéma SWOT analýzy:

	S silné stránky	W slabé stránky
O príležitosti		

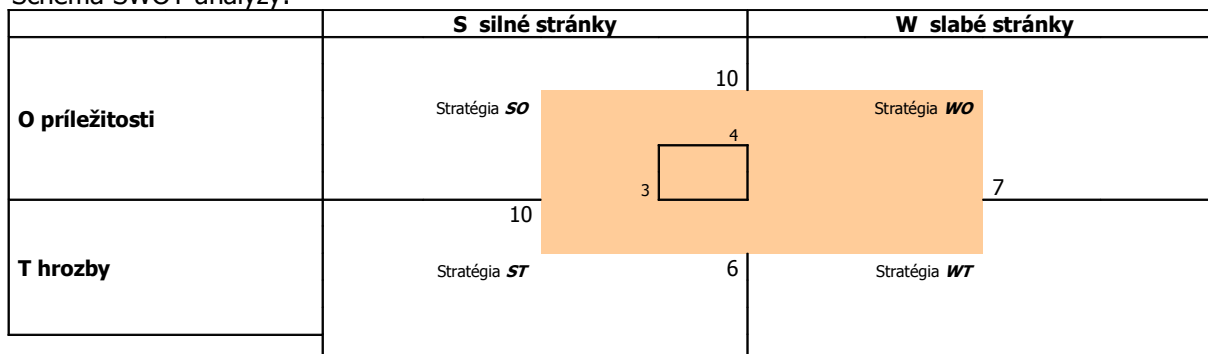


V oblasti kultúry je situácia vyrovnaná. Odporúča sa využitie stratégie WT – využiť silné stránky na prekonanie slabých a minimalizovať náklady súvisiace so slabými stránkami. V oblasti kultúry podporovať výstavbu kultúrnej infraštruktúry a organizovanú kultúrnu činnosť.

3.9 PROPAGÁCIA A CESTOVNÝ RUCH

Silné stránky	Slabé stránky
<ul style="list-style-type: none"> - podhorské prostredie a horstvo ponúka široké možnosti turistického využitia, - možnosti využitia ponuky pre cykloturistiku, - pravidelne organizované kultúrne podujatia, - CHKO Biele Karpaty, - alokácia v blízkosti Českej republiky, - existencia kaštieľa Ostrolúckych zo 17 storočia, - Empírový evanjelický kostol v Zemianskom Podhradí z roku 1785, - pamätný dom a pamätná tabuľa L. V. Riznera a J. L. Holubyho, - stála muzeálna expozícia venovaná významným osobnostiam a histórii obce, - Rogoňovský ranč – jazda na koni, jazdecká škola, 	<ul style="list-style-type: none"> - nedostatočná propagácia goodwillu a CR obce, - nedostatočné využitie tradície, - nedostatočne využité prírodných hodnôt pre potreby cestovného ruchu, - nedostatočná propagácia obce z hľadiska cestovného ruchu, - chýbajúce rekreačné trasy v poľnohospodárskej krajine, - nevyužitý potenciál poľnohospodárskej krajiny vo vzťahu ku cestovnému ruchu, turizmu, - nedostatočne využité potenciál pre rozvoj kultúrno-poznávacieho cestovného ruchu, - problémom je úprava verejných komunikačných priestorov, nevyužívané, opustené objekty, areály a zariadenia, chýbajúce pešie väzby na obec, - absencia ubytovacích kapacít, - absencia cyklotrás,
Príležitosti	Ohrozenia
<ul style="list-style-type: none"> - dobré možnosti (existencia lesných a poľných ciest) pre budovanie cyklistických a rekreačných trás, - dobrá poloha Zemianske Podhradie v rámci regionálnych štruktúr, - dobrá poloha Zemianske Podhradie vo väzbe na prírodné turistické, rekreačné lokality, - zavádzanie nových produktov cestovného ruchu v súvislosti s agroturistikou, - iniciatíva spoločenských, kultúrnych, športových,... organizácií, - spolupráca na regionálnej úrovni v rozvoji turizmu, - rozvoj agroturistických aktivít so zameraním na vzdelávacie a zážitkové pobyty, 	<ul style="list-style-type: none"> - pokračujúci postupný úpadok rekreačných lokalít v Bielych Karpatoch,, - zmeny vo vnímaní tradičných hodnôt (pokles záujmu o niektoré hodnoty a tradície), - negatívne dopady na životné prostredie v prípade zásadného zvýšenia cestovného ruchu, - zvýšené náklady na likvidáciu odpadu, - tlak na parkovacie plochy, - negatívne dôsledky v oblasti verejného poriadku,

Schéma SWOT analýzy:



Obec disponuje veľkým rozvojovým potenciálom v oblasti cestovného ruchu. V súčasnosti však nie je plne využívaný. Odporúča sa využiť stratégiu SO a využiť silné stránky, ako kultúrno-historický potenciál, prírodný potenciál na získanie konkurenčnej výhody.



3.10 ADMINISTRATÍVA A BEZPEČNOSŤ

Silné stránky	Slabé stránky
<ul style="list-style-type: none"> - existencia verejného rozhlasu, - dostatok priestorov pre administratívu, - budova obecného úradu dostupná v centre obce, - požiarňa zbrojnica, - činný dobrovoľný hasičský zbor, 	<ul style="list-style-type: none"> - negatívny stav nehnuteľného majetku obce, - nevybudovaný bezbariérový prístup do obecného úradu, - potrebná rekonštrukcia obecného úradu, - nedobudovaný kamerový systém, - zvyšujúca sa drobná kriminalita – krádeže, vandalizmus, - v obci ani v súčasnosti nie sú vybudované nijaké zariadenia v súvislosti s civilnou ochranou, - nedostatok finančných prostriedkov na údržbu technickej infraštruktúry, - nedostatočná úroveň optimalizácie procesov a štandardizácie dokumentov vo verejnej správe, - absencia koncepčného a systematického formovania právneho rámca podpory aplikácie IT v procesoch výkonu činností verejnej správy, - nízky podiel e-služieb verejnej správy s vyššou pridanou hodnotou a nízka efektívnosť ostatných služieb verejnej správy, - nízka vybavenosť a výkonnosť technologickej IK infraštruktúry samosprávy, - nedostupný kvalitný digitálny systém prenosu dát, - pomaly zavádzané základné služby eGovernmentu a nízka efektívnosť ostatných elektronizovaných verejných služieb, ktoré väčšinou iba kopírujú papierové služby,
Príležitosti	Ohrozenia
<ul style="list-style-type: none"> - možnosť získania finančných prostriedkov z fondov EÚ, - zrušenie princípu miestnej kompetencie pri vydávaní dokumentov a poskytovaní služieb verejnou správou, - e-government je príležitosťou prelomovú modernizáciu interných administratívno-správnych procedúr, zlepšenie imidžu VS, ako aj zvýšenie podielu a záujmu verejnosti na správe vecí verejných, - vytváranie kvalitného a dostupného verejného digitálneho obsahu stimulujúceho dopyt po e-službách a širokopásmovom pripojení, 	<ul style="list-style-type: none"> - malá miera podpory miest a obcí zo strany štátu, - nevýhodné podmienky čerpania prostriedkov z EÚ fondov, - nevýhodné podmienky čerpania úverových zdrojov z komerčných bánk, - nedostatočná kvalita právneho rámca výkonu činností verejnej správy, - zvyšovanie komunikačnej a administratívnej náročnosti výkonu činností verejnej správy vo vzťahu k externému, ako aj internému prostrediu,

Schéma SWOT analýzy:

	S silné stránky	W slabé stránky
O príležitosti	13 Stratégia SO	8 Stratégia WO
T hrozby	5 Stratégia ST	4 Stratégia WT
		5

V oblasti technickej infraštruktúry výrazne prevládajú slabé stránky nad silnými. Odporúča sa využiť stratégia SO – kde musí obec využiť silné stránky a príležitosti.

3.11 INFORMATIZÁCIA OBCE

Silné stránky	Slabé stránky
<ul style="list-style-type: none"> - postupne zavádzané služby eGovernmentu a elektronizácia služieb štátnej správy a samosprávy - dobrá vybavenosť a výkonnosť technologickej IK infraštruktúry v obecnom úrade, - relatívne vysoká penetrácia širokopásmového pripojenia, - obecný občasník a rozhlas, - vlastné webové stránky všetkých organizácií v zriaďovateľskej pôsobnosti obce, 	<ul style="list-style-type: none"> - nedostatok regionálneho digitálneho obsahu a nízke konkurenčné prostredie z dôvodu vysokej ceny za PC , nízkej výkonnosti e-služieb, - nedostatočná úroveň optimalizácie procesov a štandardizácie dokumentov vo verejnej správe, - absencia koncepčného a systematického formovania právneho rámca podpory aplikácie IT v procesoch výkonu činností verejnej správy, - nízky podiel e-služieb verejnej správy s vyššou pridanou hodnotou a nízka efektívnosť ostatných služieb verejnej správy, - nízka efektívnosť, bezpečnosť a interoperabilita ISVS,



	<ul style="list-style-type: none"> - nedostupný kvalitný digitálny obsah, - fyzicky nedostupný internet v území s nízkou hustotou osídlenia, alebo málo atraktívny pre používateľov, - pomaly zavádzané základné služby eGovernmentu a nízka efektívnosť ostatných elektronizovaných verejných služieb, ktoré väčšinou iba kopírujú papierové služby, - chýbajúca vysokokapacitná dátová sieť k domom,
Príležitosti	Ohrozenia
<ul style="list-style-type: none"> - možnosť získania finančných prostriedkov z fondov EÚ, - zvýšenie počítačovej gramotnosti, - zníženie cien využívania Internetu, - rozvoj ďalších telekomunikačných služieb v konkurenčnom prostredí, - vytváranie a sprístupňovanie verejného digitálneho obsahu, - zrušenie princípu miestnej kompetencie pri vydávaní dokumentov a poskytovaní služieb verejnou správou, - e-government je príležitosťou prelomovú modernizáciu interných administratívno-správnych procedúr, zlepšenie imidžu VS, ako aj zvýšenie podielu a záujmu verejnosti na správe vecí verejných, - vytváranie kvalitného a dostupného verejného digitálneho obsahu stimulujúceho dopyt po e-službách a širokopásmovom pripojení, - rastúca penetrácia širokopásmového pripojenia, 	<ul style="list-style-type: none"> - nevýhodné podmienky čerpania prostriedkov z EÚ fondov, - nevýhodné podmienky čerpania úverových zdrojov z komerčných bánk, - digital divide, zvyšovanie disparít medzi územiami alebo sociálnymi skupinami vo využívaní IKT, - nízka digitálna gramotnosť a zručnosť používateľov IKT a nedostatočný dopyt po elektronických službách, - rozvoj digitálnej kriminality, narušenie súkromia, výchovy a ochrany osobných údajov, - legislatívne a stavebné prekážky pri budovaní informačných technológií,

Schéma SWOT analýzy:

	S silné stránky	W slabé stránky
O príležitosti	Stratégia SO	Stratégia WO
T hrozby	Stratégia ST	Stratégia WT

Diagram illustrating the SWOT matrix with numerical values in the cells:

- Top-left cell (O/S): 9
- Top-right cell (O/W): 3
- Bottom-left cell (T/S): 5
- Bottom-right cell (T/W): 6

V oblasti technickej infraštruktúry výrazne prevládajú slabé stránky nad silnými. Odporúča sa využiť stratégia WO – kde musí obec prekonať slabiny využitím príležitostí, hlavne možnosťou využitia čerpania nenávratných finančných prostriedkov národných ako aj nadnárodných.

Koordinácia a syntéza výsledkov SWOT

Zostavenie analýzy SWOT je zložitý proces, ktorý si vyžaduje systematický prístup pri identifikácii a analýze bezprostredných (často i skrytých) vonkajších a vnútorných faktorov. Výstižnosť väčšiny faktorov je zložitá vyjadriť prostredníctvom jednoduchých formulácií. Pri zaradovaní jednotlivých faktorov do základných zložiek SWOT analýzy je potrebné zodpovedne posudzovať ich lokálne a mikroregionálne podmienenú situáciu a relatívny podiel na regionálnom rozvoji. V tomto zmysle ide hlavne o nerovnováhu medzi obcou Zemianske Podhradie a ostatnými obcami v okolí.

Naopak medzi slabé stránky obce Zemianske Podhradie patrí nepriaznivý demografický vývoj obyvateľstva, nedobudovaný vzdelávací systém zahŕňajúci možnosti vzdelávania v rámci celoživotného vzdelávania, vzhľadom na alokáciu obce, nesúlad vzdelanostnej štruktúry s potrebami trhu práce. V oblasti podnikateľského sektora ide hlavne o dobudovania službotvorného sektora. V oblasti technickej infraštruktúry ide potrebu dobudovania inžinierskych sietí v oblasti odpadového hospodárstva, dostavbu a rekonštrukciu cestnej siete, ktorá sa nachádza na niektorých miestach v havarijnom stave.

Ohrozenia obce Zemianske Podhradie vyplývajú z okolitého prostredia, tendencií a skutočností, ktoré nemôže manažment obce ovplyvniť.



3.12 PROBLÉMOVÁ ANALÝZA – HLAVNÉ ODVETVOVÉ DISPARITY A VYMEDZENIE CIEĽOVÝCH SKUPÍN SO SÚSTREDENOU PODPOROU OBCE ZEMIANSKÉ PODHRADIE.

Identifikácia odvetvových disparít a nadväzujúce vymedzenie cieľových skupín je v súlade so zadaním z vypracovanej analýzy SWOT ako aj analýzy zdrojov obce Zemianske Podhradie. Dôležitým východiskovým rámcom pre vymedzenie cieľových skupín so sústredenou podporou obce Zemianske Podhradie a stanovenie relevantných opatrení, ktoré by mali riešiť existujúce nerovnosti a rozdiely, sú vybrané strategické a koncepcné dokumenty spracované na národnej (Partnerská dohoda), regionálnej (PHSR TNSK) úrovni, ako aj vo vzťahu k štátnym legislatívnym normám zaväzujúcim obec Zemianske Podhradie poskytovať svojim obyvateľom balík verejných služieb.

Na odvetvové (odborové a sektorové) disparity treba pozerat' ako na nerovnosti, neodôvodnené rozdiely, či nezhody medzi potenciálom a jeho súčasným využitím. Ich identifikácia vychádza z porovnania zistených silných a slabých stránok, ktoré sú uvedené vo SWOT analýze. Pôsobenie silných stránok obce Zemianske Podhradie je oslabované negatívnymi vplyvmi jej slabých stránok. Silné stránky sú potenciálom, ktorý je možné využiť pre budúci rozvoj, je ale nutné zlepšiť alebo odstrániť príslušné slabé stránky tak, aby mohli byť silné naplno využité.

Nasledujúci prehľad je usporiadaný práve týmto spôsobom, kedy proti silným stránkam obce sú vždy postavené relevantné slabé stránky, ktoré majú v danom problémovom okruhu opačný vplyv. Vybrané sú práve tie, ktoré z hľadiska budúceho vývoja možno považovať za najzávažnejšie a kde je viacmenej možné predpokladať aspoň čiastočné riešenie.

Obec Zemianske Podhradie je súčasťou vyššieho územného celku Trenčín. Národná stratégia regionálneho rozvoja definovala pre tento kraj nasledovné disparity, ktoré by mali byť zohľadnené v PHSR obce Zemianske Podhradie:

Hlavné disparity TNK:

v pôdohospodárstve

- dlhodobá ekonomická nestabilita veľkej časti poľnohospodárskych podnikov;
- nedostatočná spolupráca a koordinácia v poľnohospodárstve a lesnom hospodárstve;

v priemysle

- inovačné a technologické zaostávanie spôsobuje zvyšujúcu energetickú a surovinovú náročnosť výroby najmä v strojárskom priemysle;
- nedostatočná spolupráca existujúcich VŠ s podnikateľskou sférou v oblasti vedy,

výskumu a inovácií;

- pokles v ťažbe uhlia, problémy súvisiace s útlmovým programom, nedokončená reštrukturalizácia významných odvetví priemyslu;
- nedostatočné využitie existujúcich výrobných kapacít, vrátane výskumu a vývoja;
- pretrvávajúca vysoká koncentrácia v odvetviach strojárkeho priemyslu so zameraním na špeciálnu výrobu;
- nízka úroveň inovácie produktov a zaostávanie v exportnej výkonnosti;

v službách

- zníženie konkurencieschopnosti malého a stredného podnikania v dôsledku veľkej expanzie nadnárodných spoločností, ale aj často pre absentujúcu kvalitu poskytovaných služieb a produktov;
- nedostatočná kvalita verejných služieb občanom a podnikateľskej sfére, podporné služby sa koncentrujú len vo väčších mestách (Trenčín);

v technickej infraštruktúre

- nedostatočné kapacity a telekomunikačná infraštruktúra;
- nedostatočná kvalita ciest II. a III. triedy má často za následok dopravné nehody a nezáujem investorov z titulu dopravy;
- značné ekologické zaťaženie krajiny (chemický priemysel, ťažba uhlia);

v sociálno-spoločenskej infraštruktúre

- nevyhovujúca demografická štruktúra, vysoký podiel obyvateľstva v poproduktívnom veku;
- nedostatočné prepojenie vzdelávacieho systému s podnikateľskou sférou;
- značný odlev pracovných síl do zahraničia z titulu blízkosti hraníc, pričom za vysokokvalifikované pracovné sily nie sú náhrady;
- nerovnomerná sieť zariadení sociálnych služieb v jednotlivých okresoch kraja;
- chýbajúci ucelený systém celoživotného vzdelávania.

Hlavné faktory rozvoja TNK:

v pôdohospodárstve

- dobrý produkčný pôdohospodársky potenciál v oblasti lesníctva, pestovania obilnín a zemiakov;

v priemysle

- rozvinutá diverzifikovaná štruktúra priemyslu;
- vysoký podiel zahraničného kapitálu v podnikoch;
- možnosť posilňovania exportu;



- budovanie vedecko-technologických parkov;
- v službách
- využitie geotermálnych prameňov za splnenia príslušných zákonných podmienok (zákon č. 538/2005 Z. z.) pre ďalší rozvoj tradičného kúpeľníctva;
- disponibilný potenciál pre regionálnu ekonomiku na báze informačných technológií;
- v technickej infraštruktúre
- zámery týkajúce sa splavnenia Váhu, ekologizácia dopravy;
- možnosti využitia kombinovanej dopravy;
- polohový potenciál kraja, logistické väzby minimálne na úrovni západ - východ;
- v sociálno-spoločenskej infraštruktúre
- nízka miera nezamestnanosti v posledných rokoch;
- dostatok kvalifikovanej pracovnej sily;
- dobré pokrytie územia lokálnou občianskou infraštruktúrou v školstve, zdravotníctve,
- sociálnych službách a kultúre;
- vysoký podiel vysokoškolsky vzdelaného obyvateľstva vytvára predpoklady pre možnosti využívania nových technológií a obnoviteľných zdrojov energií v súlade s ekologickými princípmi na základe využitia ľudského a ekonomického potenciálu;
- posilnenie systému celoživotného vzdelávania a cieľnej rekvalifikácie (NSRR, 2013, s.66-67).

Nasledujúce tabuľky prezentujú hlavné faktory rozvoja a hlavné disparity rozvoja obce Zemianske Podhradie v jednotlivých politikách.

Hospodárstvo a vedecko-technický rozvoj

Faktory rozvoja	Hlavné disparity
<ul style="list-style-type: none"> + poľnohospodárska pôda zaberajúca cca. 58,5 % katastra obce, 259,3 ha lesných pozemkov, + celkovo 9 podnikateľských subjektov – právnické osoby, + narastajúci počet – fyzických osôb podnikateľov – 40 v roku 2014, + areál poľnohospodárskeho družstva v severnej časti obce, + existencia plôch pre rozšírenie maloobchodných predajní, + okolo námestia sústredená základná, ale aj vyššia občianska vybavenosť, + rýchla dostupnosť strediskovej obce Bošáca a okresného mesta, + dostupnosť železničnej trate v okresnom meste a obci T. Bohuslavice, + obec leží na dopravnom koridore smerom na Českú republiku, + dobrá dostupnosť diaľnice D1, + rozvinutý chov hovädzieho dobytky, + rozvinutá rastlinná výroba, 	<ul style="list-style-type: none"> - nízke možnosti zamestnania v obci, - nízke priemerné mzdy v regióne, - útlm stavebnej výroby, - stagnácia podnikateľskej sféry, nerozvíjajúce sa MaSP, - nezáujem mladých ľudí o podnikanie, - nevyhovujúca štruktúra a kvalita služieb pre obyvateľov a návštevníkov obce, - vysoká miera nezamestnanosti žien, mladých a obyvateľov po 50 roku života, - nízke priemerné mzdy v poľnohospodárstve, - hospodárska základňa obce Zemianske Podhradie pomerne málo rozvinutá, - nedostatok výrobných zariadení v obci má vplyv na ponuku pracovných príležitostí, - malá ponuka služieb pre obyvateľov – kaderníctvo, oprava obuvi, ...

Doprava a komunikácie

Faktory rozvoja	Hlavné disparity
<ul style="list-style-type: none"> + prechádzajúca cesta III. triedy, + relatívne rýchle napojenie na cestu D1, + rýchle prepojenie na Českú republiku, + prechádzajúca železničná trať so železničnou zastávkou v okresnom meste a obci Tr. Bohuslavice + do obce premáva dostatok liniek v pracovných dňoch v smere do okresného mesta, + dostatočne vybudovaná cestná sieť v zastavanom území obce, + dostatočné pokrytie zastávkami SAD, + vybudovaná sieť poľných ciest, 	<ul style="list-style-type: none"> - z časti vybudované chodníky pozdĺž hlavnej cesty III. triedy, - nevyhovujúci stav komunikácie na futbalové ihrisko a smerom k poľnohospodárskemu podniku, časti Suchý potok? Vrzalov, Hlavná, - nevhodné riešenie parkovania pri miestnom cintoríne, - nedostatočná zimná údržba, - nevyhovujúci stav poľných ciest, - nevyhovujúce povrchy MK aj chodníkov, osvetlenie, informatika, - nedostatok finančných prostriedkov na údržbu technickej infraštruktúry,

Technická infraštruktúra

Faktory rozvoja	Hlavné disparity
<ul style="list-style-type: none"> + vybudovaná sieť miestneho rozhlasu, + obec Zemianske Podhradie je napojená na el. energiu zo vzdušných VN linky z N.M.n. Váhom, + dostatok vybudovaných transformátorových staníc, + možnosť odkúpenia pozemkov od súkromných vlastníkov na hornom konci dediny do vlastníctva obce, z výhľadom na bytovú zástavbu + vybudovaný cintorín s dostatočnou kapacitou, + hasičská zbrojnica dostupná v centre obce vedľa OclÚ, + vybudovaná rozvodná sieť plynu, 	<ul style="list-style-type: none"> - znečistené spodné vody, - nedobudovaná vodovodná sieť, - absencia prevádzky Slovenskej pošty, a.s., - zlý technický stav budovy domu smútku, - negatívny stav nehnuteľného majetku obce, - nedostatok finančných prostriedkov na údržbu technickej infraštruktúry, - nedostatočné osvetlenie obce, - vysoká energetická náročnosť verejného osvetlenia, - v obci nie sú toho času žiadne energetické výrobné zariadenia na



	báze obnoviteľných zdrojov energie, - zastaralosť a opotrebovanosť infraštruktúry, - prevaha nadzemných vedení nad podzemnými- obmedzenia ochranných pásiem,
--	--

Odpadové hospodárstvo

Faktory rozvoja	Hlavné disparity
+ kvalitná legislatíva pre nakladanie s KO a DSO, + spracovaný POH obce Zemianske Podhradie na roky 2011-2015, + zabezpečený odvoz TKO, + v obci je vybudovaný systém separovaného zberu odpadu základných druhov,	- nedobudovaná splašková kanalizačná sieť, - absencia ČOV, - čierne skládky ako finančné bremeno obce,

Životné prostredie

Faktory rozvoja	Hlavné disparity
+ kvalitná legislatíva pre nakladanie s KO a DSO, + zabezpečený odvoz TKO, + kompletná plynoifikácia obce, + prírodné prostredie – CHKO Biele Karpaty, + prechádzajúci vodný tok – hydrokoridor – Bošáčka, + priemyselná výroba v obci nie je zastúpená, + vybudované prístenné jarky na odvod dažďovej vody, + NATURA 2000 Holubyho kopanice, + Zemiansko-Podhradský kras s jaskyňou Landrovec,	- nevyhovujúci technický stav tepelného hospodárstva, - potreba čistenia koryta Bošáčky, - nevybudované protipovodňové opatrenia, - čistotu ovzdušia nepriaznivo ovplyvňuje dosah produkcie exhalátov z výroby v okresnom meste N.M.nad Váhom, - malé zdroje znečistenia ovzdušia - bodové zdroje z lokálnych kúrenísk, - nepriaznivé podmienky pre rozptyl exhalátov, - náchylnosť na vodnú eróziu v celom rozsahu veľkoplošne obrábanej pôdy, - prejazd poľnohospodárskych strojov po miestnych komunikáciách, - plytké brehy tunajších vodných tokov, - zdrojom negatívnych účinkov dopravy na životné prostredie územia obce je zdrojová a cieľová miestna doprava,

Sociálna oblasť a zdravotníctvo

Faktory rozvoja	Hlavné disparity
+ zabezpečená opatrovateľská služba, + stavebno-technický stav bytového fondu je prevažne vyhovujúci, + funkcia osobitného príjemcu sociálnych dávok, + stretnutia dôchodcov, intenzívna klubová činnosť + uvítanie do života novorodencov obce, dar obce pomoc v krízových situáciách (živelná pohroma, rodinná tragédia....), + fungujúci Domov sociálnych služieb v budove kaštieľa,	- absencia domova sociálnych služieb, - absencia ambulancie všeobecného lekára, - v súčasnosti stagnujúca bytová výstavba, - v obci sa nenachádza zdravotné stredisko ani súkromné ambulancie lekárov, - nedostatok bytov pre mladé rodiny s deťmi, - nedostatočná podpora osobnej starostlivosti o deti pri zosúladovaní pracovného a rodinného života, - nedostatok a opotrebovanosť priestorov pre mládež a dorast, na voľnočasové aktivity - nedoriešená sociálna sieť, - zastaralosť a opotrebovanosť bytového fondu, - nedostatok zdrojov na skvalitňovanie sociálneho zázemia,

Školstvo a šport

Faktory rozvoja	Hlavné disparity
+ fungujúca materská škola s narastajúcim počtom detí – v roku 2014 - 34, + kompletne zrekonštruovaná budova materskej školy, + dostatok priestorov pre pohybové aktivity detí, + vybudovaný futbalový areál, + existencia činného futbalového klubu, + vybudovaná posilňovňa, + dve detské ihriská,	- neukončená rekonštrukcia fasády MŠ, - nedobudovaná športová infraštruktúra, - nedostatočný záujem detí a mládeže o šport a pohyb, - nedobudované cyklistické cestičky,

Kultúra

Faktory rozvoja	Hlavné disparity
-----------------	------------------



<ul style="list-style-type: none"> + vybudovaný dom kultúry, + existencia kaštieľa Ostrolúckych zo 17 storočia, + Empírový evanjelický kostol v Zemianskom Podhradí z roku 1785, + pamätný dom a pamätná tabuľa L. V. Riznera a J. L. Holubyho, + stála muzeálna expozícia venovaná významným osobnostiam a histórii obce, + existencia obecnej knižnice, 	<ul style="list-style-type: none"> - nevyhovujúci technický stav kultúrneho domu, - nedostatočne rozvinutá cezhraničná spolupráca,
---	--

Propagácia a cestovný ruch

Faktory rozvoja	Hlavné disparity
<ul style="list-style-type: none"> + podhorské prostredie a horstvo ponúka široké možnosti turistického využitia, + možnosti využitia ponuky pre cykloturistiku, + pravidelne organizované kultúrne podujatia, + CHKO Biele Karpaty, + alokácia v blízkosti Českej republiky, + existencia kaštieľa Ostrolúckych zo 17 storočia, + Empírový evanjelický kostol v Zemianskom Podhradí z roku 1785, + pamätný dom a pamätná tabuľa L. V. Riznera a J. L. Holubyho, + stála muzeálna expozícia venovaná významným osobnostiam a histórii obce, + Rogoňovský ranč – jazda na koni, jazdecká škola, 	<ul style="list-style-type: none"> - nedostatočná propagácia goodwillu a CR obce, - nedostatočné využitie tradície, - nedostatočne využité prírodných hodnôt pre potreby cestovného ruchu, - nedostatočná propagácia obce z hľadiska cestovného ruchu, - chýbajúce rekreačné trasy v poľnohospodárskej krajine, - nevyužitý potenciál poľnohospodárskej krajiny vo vzťahu ku cestovnému ruchu, turizmu, - nedostatočne využitý potenciál pre rozvoj kultúrno-odpočívacieho cestovného ruchu, - problémom je úprava verejných komunikačných priestorov, nevyužívané, opustené objekty, areály a zariadenia, chýbajúce pešie väzby na obec, - absencia ubytovacích kapacít, - absencia cyklotrás,

Administratíva a bezpečnosť

Faktory rozvoja	Hlavné disparity
<ul style="list-style-type: none"> + existencia verejného rozhlasu, + dostatok priestorov pre administratívu, + budova obecného úradu dostupná v centre obce, + požiarňa zbrojnica, + činný dobrovoľný hasičský zbor, 	<ul style="list-style-type: none"> - negatívny stav nehnuteľného majetku obce, - nevybudovaný bezbariérový prístup do obecného úradu, - potrebná rekonštrukcia obecného úradu, - nedobudovaný kamerový systém, - zvyšujúca sa drobná kriminalita – krádeže, vandalizmus, - v obci ani v súčasnosti nie sú vybudované nijaké zariadenia v súvislosti s civilnou ochranou, - nedostatok finančných prostriedkov na údržbu technickej infraštruktúry, - nedostatočná úroveň optimalizácie procesov a štandardizácie dokumentov vo verejnej správe, - absencia koncepčného a systematického formovania právneho rámca podpory aplikácie IT v procesoch výkonu činností verejnej správy, - nízky podiel e-služieb verejnej správy s vyššou pridanou hodnotou a nízka efektívnosť ostatných služieb verejnej správy, - nízka vybavenosť a výkonnosť technologickej IK infraštruktúry samosprávy, - nedostupný kvalitný digitálny systém prenosu dát, - pomaly zavádzané základné služby eGovernmentu a nízka efektívnosť ostatných elektronizovaných verejných služieb, ktoré väčšinou iba kopírujú papierové služby,

Informatizácia obce

Faktory rozvoja	Hlavné disparity
<ul style="list-style-type: none"> + postupne zavádzané služby eGovernmentu a elektronizácia služieb štátnej správy a samosprávy + dobrá vybavenosť a výkonnosť technologickej IK infraštruktúry v obecnom úrade, + relatívne vysoká penetrácia širokopásmového pripojenia, + obecný občasník a rozhlas, + vlastné webové stránky všetkých organizácií v zriaďovateľskej pôsobnosti obce, 	<ul style="list-style-type: none"> - nedostatok regionálneho digitálneho obsahu a nízke konkurenčné prostredie z dôvodu vysokej ceny za PC , nízkej výkonnosti e-služieb, - nedostatočná úroveň optimalizácie procesov a štandardizácie dokumentov vo verejnej správe, - absencia koncepčného a systematického formovania právneho rámca podpory aplikácie IT v procesoch výkonu činností verejnej správy, - nízky podiel e-služieb verejnej správy s vyššou pridanou hodnotou a nízka efektívnosť ostatných služieb verejnej správy, - nízka efektívnosť, bezpečnosť a interoperabilita ISVS, - nedostupný kvalitný digitálny obsah, - fyzicky nedostupný internet v území s nízkou hustotou osídlenia,



	alebo málo atraktívny pre používateľov, - pomaly zavádzané základné služby eGovernmentu a nízka efektívnosť ostatných elektronizovaných verejných služieb, ktoré väčšinou iba kopírujú papierové služby, - chýbajúca vysokokapacitná dátová sieť k domom,
--	---

Vo vyššie uvedenom kontexte je potrebné sledovať i potenciálne rozvojové príležitosti a hrozby, indukované hierarchicky vyššími faktormi sociálneho - ekonomického rozvoja. Na základe uskutočnených analýz je možné za najväčšie hrozby pokladať hlavne:

1. Znižovanie konkurencieschopnosti obce v dôsledku trvalej stagnácie v rozvoji spolupráce podnikateľskej sféry s orgánmi miestnej samosprávy – Public Private Partnership.
2. Nedostatok externých finančných prostriedkov potrebných na zabezpečenie kvalitných verejných služieb.
3. Podcenenie významu kvalitatívneho rozvoja ľudských zdrojov ako pre ekonomický, tak aj pre sociálny rozvoj obce Zemianske Podhradie.
4. Podcenenie významu informačných technológií ako základného prvku ekonomického rozvoja a rozvoja ľudských zdrojov v obci.

Jedným z nutných predpokladov úspešnej implementácie Programu hospodárskeho a sociálneho rozvoja je návaznosť na existujúcu sústavu strategických a rozvojových dokumentov. Tento fakt sa premietol z časti aj do výberu opatrení a cieľových skupín, na ktoré sa má zamerať podpora z verejných zdrojov, hlavne z dôvodu efektívneho vynakladania finančných prostriedkov, odstránenia duplicit, možných protichodných účinkov opatrení atď.. Z tohto dôvodu je prirodzeným rámcom Program hospodárskeho a sociálneho rozvoja Trenčianskeho samosprávneho kraja, ako aj Partnerskej dohody, ale aj platná legislatíva v oblasti zabezpečovania verejných služieb. Komparáciou výsledkov vyššie uvedenej selekcie odvetvových disparít a PHSR TNSK je možné zistiť, že niektoré opatrenia v rámci tohto dokumentu pokrývajú kritické oblasti zistené v problémovej analýze. Preto je nutné v súlade s vyššie uvedenými skutočnosťami zamerať sa na odstránenie týchto disparít v relevantných cieľových oblastiach a relevantných skupín.

1. Hospodárstvo a vedecko-technický rozvoj	
Cieľová skupina	podnikateľské subjekty v priemysle, obchode a výrobných službách obec investori
2. Technická infraštruktúra	
Cieľová skupina	obec, obyvatelia obce, podnikateľské subjekty, mimovládne subjekty,
3. Životné prostredie	
Cieľová skupina	obec, obyvatelia obce, podnikateľské subjekty,
4. Sociálna oblasť a zdravotníctvo	
Cieľová skupina	nezamestnaní, sociálne odkázaní, zdravotne a duševne postihnutí, obyvatelia v dôchodkovom veku, mladí ľudia, rizikové skupiny obyvateľstva,
5. Školstvo a šport	
Cieľová skupina	deti predškolského veku, žiaci v rámci povinnej školskej dochádzky, nezamestnaní, obyvatelia v dôchodkovom veku, športovci organizovaní v rámci športových hnutí, pasívna športová verejnosť, obyvatelia v produktívnom veku,
6. Kultúra	
Cieľová skupina	obyvateľstvo podnikateľské subjekty návštevníci obce,
7. Cestovný ruch a public relation	
Cieľová skupina	obec, VÚC, obyvatelia obce, návštevníci obce, súkromný podnikateľský sektor,
9. Administratíva a bezpečnosť	
Cieľová skupina	obec, obyvatelia obce, súkromný podnikateľský sektor,
10. Informatizácia obce	
Cieľová skupina	obec, obyvatelia obce, súkromný podnikateľský sektor,





Strategická časť Programu hospodárskeho rozvoja a sociálneho rozvoja obce Zemianske Podhradie 2015 - 2024

4 VÍZIA A POSLANIE OBCE ZEMIANSKÉ PODHRADIE

Vízia

Obec bude vyvážene a ohľaduplne využívať svoje prírodné bohatstvo za účelom jeho ekonomického a ekologického zveľaďovania. V súvislosti s rozvojom sa bude snažiť propagovať existujúce prírodné hodnoty (Biele Karpaty). V súvislosti s rozvojom cestovného ruchu sa bude snažiť aj o čo najlepšie prezentovanie svojich kultúrnych tradícií a zvyklostí v duchu rozvoja kultúrneho povedomia nielen vo svojom regióne Bošáče, ale aj za hranicami Slovenskej republiky. Do šírenia kultúrnych hodnôt sa budú zapájať hlavne kultúrne spolky orientujúce sa na prezentáciu tradičných remesiel a zvyklostí. Z hospodárskeho hľadiska obec vytvorí priaznivé podmienky na rozvoj tradičných výrobných a nevýrobných odvetví, pre ktorých rozvoj má obec najväčší potenciál – poľnohospodárska produkcia a drobné výrobné prevádzky, ktoré neovplyvňujú kvalitu bývania. V oblasti propagácie sa obec zameria na prezentáciu vlastných kultúrno – historických hodnôt a kultúrnej identity typickej pre túto oblasť Slovenska. Obec sa stane príjemným sídlom zabezpečujúcim komplexné sociálne služby pre svojich obyvateľov. V obci funguje materská škola v ktorej každý rok stúpa počet detí.

Poslanie

Poslanie je komplexná a všeobecná definícia objasňujúca mandát obce Zemianske Podhradie. Poslanie opisuje a prezentuje základné služby (produkty), ktoré poskytuje a identifikuje hlavných „zákazníkov“, t.j. jej obyvateľov, miestnych podnikateľov, záujmové združenia a pod.. Poslanie vyjadruje základný dôvod existencie obce Zemianske Podhradie a odpovedá na tri otázky: Čo obec robí? Prečo to robí? Pre koho to robí? Predpokladom pre zabezpečovanie kvalitných služieb obyvateľom obce, podnikateľom či návštevníkom a celkový plynulý chod samosprávy a jej orgánov je dôsledný denný operatívny manažment a realizácia profesionálnych interných služieb. Tieto zahŕňajú celú škálu aktivít počnúc obstarávaniami tovarov, služieb a prác, cez interné právne poradenstvo a zastupovanie obce pri súdnych sporoch až po udržiavanie počítačovej siete, zálohovanie dát či aktualizovanie a zverejňovanie informácií, ktoré slúžia aj obyvateľom obce. Samospráva obce Zemianske Podhradie disponuje aj nemalým majetkom – budovami, pozemkami, bytovými a nebytovými priestormi. Efektívne spravovanie aktív takéhoto rozsahu a zabezpečovanie jeho maximálnej výnosnosti je možné len za predpokladu existencie prehľadnej a aktuálnej evidencie, ktorá slúži vedeniu obce a poslancom obecného zastupiteľstva. Významnú úlohu zohráva aj odborné vzdelávanie zamestnancov úradu s cieľom zabezpečiť ich ďalší profesionálny rast, vedúci k zvýšeniu kvality samosprávou poskytovaných služieb. Medzi významné činnosti - a to najmä z pohľadu obyvateľov obce – patrí administrovanie zasadnutí orgánov obce. Práve tieto authority rozhodujú o všetkých dôležitých zmenách, ktoré sa premietajú do života obyvateľov, napr. prostredníctvom všeobecne záväzných nariadení.

Jedným zo základných predpokladov rozvoja obce je dodržiavanie zákonnosti a pravidiel miestnej samosprávy, ochrana života a osobného majetku občanov, ale aj životného prostredia. V súlade s poslaním obce Zemianske Podhradie všetky tieto úlohy realizuje štátna polícia. K dosiahnutiu zámeru - vybudovať bezpečnú obec - polícia vykonáva všeobecnú prevenciu kriminality, aktívnu ochranu verejného poriadku, života, zdravia občanov a majetku. Súčasťou bezpečnostnej politiky obce je aj výkon ochrany pred požiarmi a civilnej ochrany obyvateľov.



1. Hospodárstvo a vedecko-technický rozvoj

Základnou úlohou samosprávy je rozvoj územia obce a zvyšovanie kvality života jeho obyvateľov. Všeobecne uznávaným nástrojom pre miestnu hospodársku politiku je rozvoj existujúcich priemyselných zón. Obec Zemianske Podhradie v súlade s touto filozofiou skvalitňuje zóny, ktoré poskytujú kapacitu pre podnikateľské subjekty. Ich rozlohu plánuje rozširovať v obmedzenej miere. Rozvojové aktivity budú pokračovať hlavne v časti intravilánu obce, kde sa rozprestiera objekt poľnohospodárskeho podniku.

2. Doprava a komunikácie

Príprava Projektovej dokumentácie pre cestné stavby, pravidelná oprava a stavebná údržba pozemných komunikácií, letná a zimná údržba či rekonštrukcia vybraných miestnych komunikácií, to všetko zahŕňajú kompetencie obce v oblasti pozemných komunikácií.

3. Technická infraštruktúra

Významným prvkom kvality života v obci je funkčný systém verejného osvetlenia. Hlavnou úlohou samosprávy je v tomto kontexte realizácia novej výstavby verejného osvetlenia, prevádzkovanie už vybudovaného verejného osvetlenia a samozrejme priebežné opravy a údržba existujúcich svetelných bodov, prípadne ich prestavba na LED. Okrem toho zabezpečuje rozvoj komplexnej infraštruktúry zohľadňujúcej rast kvality života obyvateľov obce a životného prostredia. Rozvoj infraštruktúry smeruje hlavne k jej rozšíreniu na potenciálne obytné zóny v obci, IBV, ako aj na rekonštrukciu súčasnej infraštruktúry - vodovodnej, elektrickej, komunikačnej.

3. Odpadové hospodárstvo

Obec vykonáva úlohy, ktoré jej vyplývajú z programu odpadového hospodárstva a všeobecne záväzných právnych predpisov prijatých a platných v Slovenskej republike. V oblasti odpadového hospodárstva ide najmä o zber a prepravu komunálnych odpadov a drobných stavebných odpadov na účely ich zhodnotenia alebo zneškodnenia, zabezpečovanie zberných nádob zodpovedajúcich systému zberu komunálneho odpadu, zabezpečovanie priestoru, kde môžu obyvatelia obce odovzdávať oddelené zložky komunálnych odpadov či zabezpečovanie zberu a prepravy objemných odpadov. Obec zároveň vykonáva priestupkové konanie v odpadovom hospodárstve a zabezpečuje výstavbu a údržbu infraštruktúry pre odpadové vody.

4. Životné prostredie

Udržiavanie a zveľaďovanie obce neznamená len ochranu a údržbu existujúcej verejnej zelene, ale aj zabránenie ďalšiemu znižovaniu podielu zelených plôch v zastavanom území obce, ich rozdrobovaniu a zmysluplné riadenie výstavby a využívania územia. V súlade s touto filozofiou obec každoročne zabezpečuje ošetrovanie a udržiavanie zelene - drevín, trávnikov, kvetinových záhonov. Súčasťou prostredia, v ktorom obyvatelia žijú, sú aj verejné priestranstvá, chodníky, miestne komunikácie, námestie, ktoré je obcou pravidelne čistené, ale aj športové ihriská obce – Zemianske Podhradie so zabezpečením pravidelnej údržby a obnovy. K ďalším činnostiam, ktoré sa podieľajú na vytváraní atraktívneho a zdravého prostredia patrí aj prevádzka či správa cintorínov.

5. Sociálna oblasť a zdravotníctvo

Činnosť samosprávy - vzhľadom na existujúce kompetencie - je v oblasti sociálnej politiky veľmi rozsiahla. Pre občanov v hmotnej núdzi obec poskytuje jednorazové dávky v hmotnej núdzi a sociálnu pôžičku. Pre zdravotne ťažko postihnutých a seniorov obec poskytuje sociálne služby, medzi ktoré patrí opatrovateľská služba, prepravná služba a organizovanie spoločného stravovania. Obec podporuje neštátne subjekty, ktorých činnosť je zameraná na pomoc sociálne alebo zdravotne handicapovaným občanom. Pre zachovanie rovnakých podmienok a šancí pre všetkých žiakov obec zabezpečuje prenos štátnych dotácií (na stravu, motivačný príspevok a školské pomôcky) pre školopovinné deti zo sociálne slabších rodín. Poskytované sociálne služby sú regulované celým radom zákonov a usmernení – počnúc ústavou Slovenskej republiky. Pôsobnosť z orgánov štátnej správy na mestá a na vyššie územné celky na úseku sociálnej pomoci prešla zákonom č. 416/2001 Z. z. hlavne v oblasti poskytovania opatrovateľskej služby a starostlivosti o seniorov, v oblasti vzdelávania, športu a ostatných verejných služieb. Obec sa v oblasti sociálnej pomoci do 31.12.2008 riadilo nasledovnými zákonmi: Zákon č.369/90 Zb. o obecnom zriadení v platnom znení, Zákon č. 195/1998 Z. z. o sociálnej pomoci v znení neskorších predpisov, Zákon č. 599/2003 Z.z. o hmotnej núdzi, Zákon č. 601/2003 Z.z.



o životnom minime, Zákon č. 36/2005 Z.z. o rodine a Zákon č.305/2005 Z.z. o sociálnoprávnej ochrane detí a sociálnej kuratele. Dňom 1.1.2009 vstúpil do platnosti nový Zákon č.448/2008 Z.z. o sociálnych službách a novela zákona č. 305/2005 Z.z. o sociálnoprávnej ochrane detí a sociálnej kuratele. Tieto dva kľúčové zákony vymedzujú povinnosti obce pri svojej samosprávnej pôsobnosti v oblasti sociálnej starostlivosti o svojich občanov.

V zmysle zákona 369/1990 Zb. o obecnom zriadení podľa § 3 obyvatelia obce majú právo požadovať súčinnosť obce pri ochrane osoby, rodiny a majetku v obci, pomoci v čase náhlej núdze (toto právo občana má i ústavnú oporu - čl. 16, 18 a 21 Ústavy SR) a podľa § 4 ods. 3 písm. j) má obec povinnosť vypracovať koncepcie rozvoja v jednotlivých oblastiach života.

Zemianske Podhradie považuje pomoc a podporu pre svojich obyvateľov za jednu zo svojich prirodzených priorít.

6. Školstvo a šport

Školstvo

Obec Zemianske Podhradie v súčasnosti je zriaďovateľom predškolského zariadenia.

Šport

Obec vytvára podmienky na zmysluplné trávenie voľného času detí, mládeže a obyvateľov obce, ako najvhodnejšiu prevenciu proti drogám a civilizačným chorobám. V rámci tejto filozofie samospráva organizuje alebo podporuje celý rad rekreačných a športových aktivít. Súčasťou politiky obce je subvencovanie športových klubov a telovýchovných organizácií prostredníctvom dotácií z rozpočtu obce. Mandát na podporu rekreačného a výkonnostného športu v obci vyplýva zo zákona č. 369/1990 Zb. o obecnom zriadení, Všeobecne záväzného nariadenia o poskytovaní dotácií z rozpočtu obce Zemianske Podhradie či koncepčných a strategických dokumentov prijatých mestským zastupiteľstvom. Vytváranie vhodného prostredia pre rekreačný a výkonnostný šport z peňazí daňovníkov, je jednou z ciest tvorby a prezentácie dobrého mena obce. Vhodné podmienky pre šport a ponuka verejných športovísk sú súčasťou konkurenčného boja miest o lepšie podmienky pre život. Prínosy z financovania a podpory športu na území obce sa prejavujú vo forme zdravšieho života obyvateľov, zvýšeného záujmu o bývanie v obci, v náraste členských základní podporovaných športov.

7. Kultúra

Obec Zemianske Podhradie v súlade so svojim zámerom každoročne organizuje kultúrne podujatia, a prevádzkuje obecnú knižnicu. Obec zabezpečuje opravy a údržbu kultúrnych pamiatok na území obce. Súčasťou kultúrnej politiky je aj dotovanie činnosti záujmových združení či jednotlivcov. Snahou obce je udržiavať kultúru v obci. Rámec pre činnosť a aktivity samosprávy obce je v oblasti kultúry tvorený najmä zákonom č.369/1990 Zb. o obecnom zriadení, zákonom č. 416/2001 Z. z. o prechode niektorých pôsobností z orgánov štátnej správy na obce a na vyššie územné celky, zákonom č. 61/2000 Z. z. o osvetovej činnosti, zákonom č. 4/1958 Zb. o ľudovej umeleckej výrobe a umeleckých remeslách a zákonom č. 96/1991 Zb. o verejných kultúrnych podujatiach.

8. Propagácia a cestovný ruch

V oblasti cestovného ruchu plní najmä úlohy: spolupracuje s miestnymi podnikateľmi a úradmi štátnej správy a okolitými obcami v oblasti cestovného ruchu, spolupracuje s príslušnou komisiou, pripravuje analýzy turistickej aktivity obce a infraštruktúry cestovného ruchu z hľadiska historických pamiatok a iných historických objektov, ubytovacích, stravovacích a ostatných služieb, spolupracuje na príprave vydávania a zabezpečenia propagačných materiálov pre obec, pripravuje návrhy na riešenie rozvoja cestovného ruchu a spolupracuje so všetkými dotknutými orgánmi a organizáciami pri ich realizácii, spolupracuje pri vytváraní systému tvorby finančných zdrojov na podporu rozvoja cestovného ruchu v obci, ako aj pri zachovávaní historického, architektonického a kultúrneho dedičstva, rieši podnety, návrhy a v spolupráci s hlavným kontrolórom aj sťažnosti občanov a organizácií týkajúce sa CR, zabezpečuje styk samosprávy s inštitúciami a organizáciami, ako aj agentúrami poskytujúcimi služby, informácie, podporu a poradenstvo v CR, podieľa sa na koordinačnej činnosti pri realizácii úloh súvisiacich s ekonomickým a sociálnym rozvojom spravovaného územia, podieľa sa na tvorbe koncepcie rozvoja na úseku cestovného ruchu na území obce, koordinuje a zabezpečuje úlohy súvisiace s činnosťou obce v spolupráci s partnerskými obcami.



9. Administratíva a bezpečnosť

Obec vytvára podmienky na efektívnu prácu obecného úradu, vytvára vyhovujúce podmienky na poskytovanie verejných služieb, estetizáciu a funkčnosť miesta kontaktu so zákazníkmi obecného úradu, vytvára vhodné technické a pracovné podmienky na obecnom úrade. Vytvára podmienky na znižovanie kriminality v obci a ochranu majetku obyvateľov a ostatných subjektov v obci.

10. Informatizácia obce

Zabezpečuje technické podmienky pre rozvoj informačnej spoločnosti. Umožňuje obyvateľom využívať on-line elektronické služby samosprávy. Vytvára vhodné podmienky na prechod na e-government na lokálnej úrovni (e-gov, e-vote, e-services, ...). Umožňuje obyvateľom obce a pracovníkom samosprávy zvyšovať svoje počítačové vedomie a zručnosti.

5 FORMULÁCIA A NÁVRH STRATÉGIE

STRATEGICKÝ CIEĽ

Strategický cieľ PHRSR ako aj dlhodobé ciele v rámci jednotlivých politík vychádzajú z §3 Ciele podpory regionálneho rozvoja zákona 309/2014 o podpore regionálneho rozvoja, kde je hlavným cieľom podpory regionálneho rozvoja odstraňovať alebo zmiernovať nežiaduce rozdiely v úrovni hospodárskeho rozvoja, sociálneho rozvoja a územného rozvoja regiónov a zabezpečiť trvalo udržateľný rozvoj regiónov, zvyšovať ekonomickú výkonnosť, konkurencieschopnosť regiónov a rozvoj inovácií v regiónoch pri zabezpečení trvalo udržateľného rozvoja, zvyšovať zamestnanosť a životnú úroveň obyvateľov v regiónoch pri zabezpečení trvalo udržateľného rozvoja.

Podpora regionálneho rozvoja podľa odseku 1 je zameraná najmä na komplexné využívanie vnútorného rozvojového potenciálu územia - prírodných, kultúrnych, materiálnych, finančných, ľudských a inštitucionálnych zdrojov, podporu zavádzania nových technológií a inovácií pri rešpektovaní vnútorných špecifik regiónu, rozvoj informatizácie a digitalizácie v regióne, rozvoj hospodárstva a podnikateľského prostredia v regióne s cieľom zvýšiť jeho produktivitu, optimalizovať štruktúru hospodárstva, vytvárať nové pracovné miesta a stabilizovať ohrozené pracovné miesta, rozvoj ľudských zdrojov vrátane zvyšovania vzdelanostnej úrovne, kvalifikácie a zlepšovania prípravy detí a mladých dospelých na trh práce, predchádzanie sociálneho vylúčenia a zmiernovanie jeho negatívnych dôsledkov, podporu rovnosti príležitostí na trhu práce a podporu znevýhodnených komún, realizáciu verejných prác podporujúcich rozvoj regiónu, zlepšenie a rozvoj sociálnej infraštruktúry regiónu, zlepšenie dopravnej a technickej vybavenosti regiónu, inžinierskych stavieb, rozvoj cestovného ruchu, medzisťahnú, cezhraničnú a medziregionálnu spoluprácu v oblasti regionálneho rozvoja v záujme trvalo udržateľného rozvoja regiónu, zachovanie identity a rozvoj kultúry a starostlivosť o kultúrne dedičstvo regiónov a sídiel, rozvoj pôdohospodárstva a rozvoj vidieka, rozvoj vidieckych oblastí a zvyšovanie kvality života na vidieku, realizáciu opatrení na ochranu, udržiavanie a zveľádovanie životného prostredia a na obmedzovanie vplyvov poškodzujúcich životné prostredie a zlepšenie environmentálnej infraštruktúry regiónu, ochranu prírody, efektívne využívanie prírodných zdrojov regiónu a využívanie alternatívnych zdrojov energie, rozvoj občianskej vybavenosti a rozvoj služieb v regióne) zvyšovanie dostupnosti a kvality bývania, budovanie a posilňovanie štruktúr občianskej spoločnosti, rozvoj prosociálneho správania obyvateľstva, rozvoj telesnej kultúry, športu a turistiky, ochranu, podporu a rozvoj verejného zdravia, atď. Na základe analýzy súčasnej situácie a predpokladov ďalšieho rozvoja sa navrhuje pre obec Zemianske Podhradie nasledovný strategický cieľ:

„Zabezpečiť trvalo udržateľný rozvoj obce Zemianske Podhradie, po ekonomickej, sociálnej, kultúrnej a environmentálnej stránke. Ekonomický, kultúrny a spoločenský rast bude zabezpečený prostredníctvom disponibilného potenciálu nachádzajúceho sa v ľudských, prírodných a ekonomických zdrojoch. Hlavné zameranie ekonomickej činnosti bude obec smerovať do poľnohospodárstva, pre ktoré má ideálne rozvojové predpoklady. Zabezpečiť ochranu životného prostredia a jeho zveľádovanie hlavne v podobe rozvoja a kultivácie oddychových zón v obci a v jej blízkom okolí. Obec bude podporovať výrobu, ktorá nezaťažuje životné prostredie. Vytvorí podmienky na výstavbu a rozšírenie existujúcich poľnohospodárskych zón za účelom zlepšenia situácie na trhu práce. Systematickými opatreniami pre podporu malého podnikania sa bude snažiť znižovať nezamestnanosť. V oblasti cestovného ruchu vytvorí podmienky pre šírenie tradičných kultúrnych hodnôt. Pre obyvateľov dôchodkového veku vytvorí podmienky pre dôstojné prežitie staroby“.



Formulácia strategického cieľa vychádza z predpokladu, že budú vytvorené podmienky pre stabilizáciu, rozvoj a adaptáciu ekonomicky aktívnych a výkonných subjektov. Zvyšovanie výkonnosti hospodárstva na udržateľnej úrovni v dlhodobom horizonte a rast jeho konkurencieschopnosti je považované za prioritu. Zároveň však musia byť vytvorené také podmienky, aby sa nezvyšovali výdavky verejných prostriedkov, ale aby nastala ich konsolidácia za účelom podpory nových rozvojových Projektov. Navrhovaná stratégia vychádza zo strategických prístupov v rámci regionálneho rozvoja, ktoré sú postavené na:

- aktivizácii nedostatočne využívaného potenciálu a podpore hospodárskeho rozvoja obce a okolia,
- rozšírení a zvýšení podielu aktivít na úrovni partnerstva,
- aktivizácii nástrojov riadenia verejných výdavkov za účelom ich zníženia.

Súbežne je však potrebné venovať pozornosť aj rozvíjaniu ľudských zdrojov. Hlavným zámerom stratégie v tejto oblasti je zapojenie viacerých subjektov a postup riešenia danej problematiky v rámci partnerstva. V oblasti vybavenia územia dopravnou infraštruktúrou sa stratégia orientuje hlavne na vybudovanie prepojenia regiónu tak, aby bola zabezpečená napojenosť na dopravné koridory v dostatočnom čase a kvalite. Okrem zlepšenia dopravnej obslužnosti sa pozornosť venuje aj rozvoju informačnej spoločnosti. Stratégia v oblasti životného prostredia je zameraná na zlepšenie situácie zavádzaním nových ekologických metód výroby energie, novým prístupom občanov k ochrane životného prostredia. Stratégia je založená na eliminácii kľúčových disparít, ktoré sú bariérou rozvoja a na využití pozitívnych výhod, ktoré poskytujú príležitosti pre dlhodobý rast. To je možné uskutočniť len na úrovni partnerstva spoluprácou verejného a súkromného sektora a integrovaným prístupom k riešeniu ekonomických, sociálnych a environmentálnych aspektov. Na dosiahnutie strategického cieľa budú podporovať globálne ciele podľa jednotlivých kľúčových odvetví. Uvedené ciele plne korešpondujú s hlavnými cieľmi definovanými v PHRSR Trenčianskeho samosprávneho kraja a podporujú jeho naplnenie.

FORMULÁCIA A NÁVRH STRATÉGIE

Strategický plán hospodárskeho a sociálneho rozvoja obce pre uvažované obdobie predstavuje rozsiahly komplex analýz a opatrení. V každom období niektoré opatrenia podmieňujú realizovanie iných. Niektoré sa musia považovať za dôležitejšie pre havarijný stav predmetnej veci, niektoré sú ešte prednostnejšie z hľadiska potrieb a záujmu tej alebo onej skupiny obyvateľov. Limitujúci faktor – nedostatok finančných prostriedkov nemôže byť dôvodom pre neurčenie strategického cieľa. Už tým že je definovaný napomôže smerovaniu rozvoja. Spracovatelia vychádzajú z prieskumu a analýzy existujúceho stavu, pri zachovaní princípov všeobecného konsenzu a vzájomnej vyváženosti, považujú za prioritné rozvojové oblasti (Osi) nasledovné (vychádzajúce z princípov programového rozpočtovania, prenesených a originálnych kompetencií obce definovaných zákonom 416/2001 o prechode..., ekonomickou a funkčnou klasifikáciou (COFOG) a cieľov podpory regionálneho rozvoja v zmysle zákona 309/2014 o podpore regionálneho rozvoja: Pre obec Zemianske Podhradie je nevyhnutné, aby v súlade s celoeurópskou stratégiou do roku 2020 naplnila tri kľúčové priority rastu: inteligentný rast ktorý je založený na efektívnych investíciách do vzdelávania, výskumu a inovácií, udržateľný rast, vďaka prechodu na nízkouhlíkové hospodárstvo a zameranie sa na konkurencieschopné odvetvia priemyslu a inkluzívny rast, s veľkým dôrazom na tvorbu pracovných miest a zmiernenie chudoby.

K základným predpokladom realizácie stratégie programu patrí:

- integrovaný prístup (kombinovanie investícií, prierezové riešenie problémov)
- majetkové vysporiadanie vlastníckych vzťahov
- dostatočné financovanie prenesených kompetencií štátnej správy na samosprávu zo štátneho rozpočtu

Pri realizácii stratégie bude zároveň kladený dôraz na rešpektovanie princípov udržateľného rozvoja a podporu synergie medzi ekonomickým, sociálnym a environmentálnym prostredím. Pri formulácii stratégie Programu hospodárskeho rozvoja a sociálneho rozvoja obce Zemianske Podhradie na roky 2015 – 2024 boli zohľadnené priority Slovenskej republiky formulované v dokumente Národná stratégia regionálneho rozvoja SR 2020/30.

Udržateľný rozvoj sa chápe v kontexte rozvoja sídelného prostredia obce Zemianske Podhradie. Vo vytvorení systému ktorý by priebežne vyhodnocoval kvalitu sídelného prostredia, identifikoval jeho



narušenia a inicioval ich nápravu. Významným faktorom zabezpečenia a zlepšenia kvality sídelného prostredia budú mať aj dopravné projekty vytvárajúce predpoklady inteligentného a inkluzívneho rastu. Udržateľný rast sa zakladá na: ochrane životného prostredia, znížení emisií a zachovaní biologickej rozmanitosti; zavedení efektívnych inteligentných rozvodov elektrickej energie využívajúcich informačné a telekomunikačné technológie; využívaní sietí pokrývajúcich celú EÚ s cieľom poskytnúť podnikom (hlavne malým výrobným spoločnostiam) ďalšiu konkurenčnú výhodu; zlepšení podnikateľského prostredia, a to najmä pre MSP; dobre informovaných spotrebiteľoch. Inkluzívny rast predstavuje rast založený na efektívnom využívaní vnútorných zdrojov regiónu: ľudských, prírodných, kapitálových. Významným faktorom inkluzívneho rastu je spokojnosť obyvateľov a ich ochota podieľať sa na ňom. Úzko s tým súvisí rozvoj športu, voľnočasových aktivít, aktívneho trávenia voľného času, relaxu, zábavy, kultúry, umenia. Sú to aktivity, ktoré podporujú kreativnosť a ktoré by boli zohľadňovali potreby všetkých vekových kategórií a boli im súčasne dostupné.



Zabezpečiť trvalo udržateľný rozvoj obce Zemianske Podhradie, ekonomickej, sociálnej kultúrnej stránke. Ekonomický, kultúrny a spoločenský rast bude zabezpečený prostredníctvom disponibilného potenciálu nachádzajúceho sa v ľudských, prírodných a ekonomických zdrojoch. Hlavné zameranie ekonomickej činnosti bude obec smerovať do ekologicky nezávadných prevádzok v oblasti cestovného ruchu, priemyslu, poľnohospodárstva a potravinárstva, pre ktoré má ideálne rozvojové predpoklady. Zabezpečenie ochrany životného prostredia a jeho zveľadovanie hlavne v podobe rozvoja a kultivácie oddychových zón v obci.

Prioritná os. PROGRAM 1. HOSPODÁRSTVO A VEDECKO-TECHNICKÝ ROZVOJ

Podprogram 1.1. Podpora malého a stredného podnikania zo strany obce.
Podprogram 1.2. Podpora tradičných odvetví priemyslu a poľnohospodárstva.
Podprogram 1.3. Podpora inovačných aktivít v podnikoch.
Podprogram 1.4. Energetická efektívnosť a progresívne technológie vo výrobe.

Prioritná os. PROGRAM 2. DOPRAVA A KOMUNIKÁCIE

Podprogram 2.1. Komunikácie
Podprogram 2.2. Doprava

Prioritná os. PROGRAM 3. TECHNICKÁ INFRAŠTRUKTÚRA

Prioritná os. PROGRAM 4. ODPADOVÉ HOSPODÁRSTVO

Prioritná os. PROGRAM 5. ŽIVOTNÉ PROSTREDIE

Podprogram 5.1. Informovanosť a poradenstvo
Podprogram 5.2. Ochrana a racionálne využívanie vôd, ochrana pred povodňami
Podprogram 5.3. Ochrana ovzdušia
Podprogram 5.4. Ochrana a rozvoj ostatných zložiek životného prostredia

Prioritná os. PROGRAM 6. SOCIÁLNE SLUŽBY A ZDRAVOTNÍCTVO

Podprogram 6.1. Sociálne služby
Podprogram 6.2. Zdravotnícke služby
Podprogram 6.3. Služby zamestnanosti

Prioritná os. PROGRAM 7. VZDELÁVANIE A ŠPORT

Podprogram 7.1. Vzdelávanie
Podprogram 7.2. Šport

Prioritná os. PROGRAM 8. KULTÚRA

Podprogram 8.1. Kultúrna infraštruktúra
Podprogram 8.2. Organizačné zabezpečenie
Podprogram 8.3. Propagácia v oblasti kultúry

Prioritná os. PROGRAM 9. PROPAGÁCIA A CESTOVNÝ RUCH

Podprogram 9.1. Propagácia obce
Podprogram 9.2. Rekreačno - relaxačné zázemie obce.
Podprogram 9.3. Cestovný ruch.

Prioritná os. PROGRAM 10. ADMINISTRATÍVA A BEZPEČNOSŤ

Podprogram 10.1. Administratíva
Podprogram 10.2. Bezpečnosť

Prioritná os. PROGRAM 11. INFORMATIZÁCIA OBCE

Podprogram 11.1. Budovanie a rozvoj informačnej infraštruktúry.
Podprogram 11.2. Počítačová gramotnosť.



PO 1. Hospodárstvo a vedecko-technický rozvoj

Priority v oblasti rozvoja hospodárstva a vedecko-technického rozvoja spadajú predovšetkým do vytvárania pozitívnych predpokladov na rozvoj podnikateľských aktivít. Ide o vymedzenie priemyselných zón v obci, príprava pozemkov a zabezpečenie technickej infraštruktúry.

Podprogram 1.1.

Cieľ 1.1
Opatrenie 1.1.1
Opatrenie 1.1.2

Podpora malého a stredného podnikania zo strany obce.

Finančne, legislatívne a technicky podporovať malé a stredné podnikanie zo strany obce.
Zakladanie a revitalizácia malých a stredných podnikov s majetkovou účasťou obce.
Podpora rozvoja obchodných a komerčných služieb v obci.

Podprogram 1.2.

Cieľ 1.2
Opatrenie 1.2.1

Podpora tradičných odvetví priemyslu a poľnohospodárstva.

Zabezpečiť rozvoj tradičných remesiel v obci.
Rekonštrukcia budov a hál v areáli hospodárskych dvorov PD.

Podprogram 1.3.

Cieľ 1.3
Opatrenie 1.3.1

Podpora inovačných aktivít v podnikoch.

Vytvorenie podmienok na rozvoj inovačných aktivít v súkromných podnikoch.
Zavádzanie nových technológií do súčasných výrobných prevádzok.

Podprogram 1.4.

Cieľ 1.4
Opatrenie 1.4.1

Energetická efektívnosť a progresívne technológie vo výrobe.

Zvýšenie energetickej efektívnosti na strane výroby aj spotreby a zavádzanie progresívnych technológií v energetike.
Podpora výstavby zariadení na využívanie obnoviteľných zdrojov energie.

PO 2. Doprava a komunikácie

Výstavba a údržba miestnych komunikácií v správe obce ako aj riešenie technického stavu štátnych komunikácií v správe vyššieho územného celku. Zabezpečiť pravidelné a vyhovujúce spojenie obyvateľov obce s regionálnymi centrami prostredníctvom verejnej dopravy.

Podprogram 2.1.

Cieľ 2.1
Opatrenie 2.1.1
Opatrenie 2.1.2
Opatrenie 2.1.3
Opatrenie 2.1.4
Opatrenie 2.1.5
Opatrenie 2.1.6

Komunikácie

Zabezpečiť výstavbu a rekonštrukciu miestnych a štátnych komunikácií.
Výstavba a rekonštrukcia miestnych komunikácií v obci.
Výstavba a rekonštrukcia štátnych komunikácií v obci.
Výstavba cyklotrás na prepojenie sídiel regiónu.
Dostavba parkovísk pre potreby občianskej infraštruktúry.
Dostavba a rekonštrukcia chodníkov popri miestnych komunikáciách.
Rekonštrukcia/výstavba mostov a lávok.

Podprogram 2.2.

Cieľ 2.2
Opatrenie 2.2.1

Doprava

Zabezpečenie dopravného spojenia hromadnou autobusovou dopravou, prípadne železničnou dopravou.
Riešenie zastávok SAD ako prvkov drobnej architektúry (prístrešky, lavičky, sedenia, informačné tabule, smetné koše, zeleň,...).

PO 3. Technická infraštruktúra

Rozvoj a udržiavanie technickej infraštruktúry je nevyhnutné z hľadiska prílevu investícií v oblasti priemyslu a rozvoja cestovného ruchu, ako aj udržania požadovanej životnej úrovne obyvateľstva. Ide hlavne o zabezpečenie infraštruktúry do oblastí, ktoré sú potenciálne najvhodnejšie na rozvoj obce.

Cieľ 3

Opatrenie 3.1
Opatrenie 3.2
Opatrenie 3.3
Opatrenie 3.4
Opatrenie 3.5

Zabezpečiť rozvoj a rekonštrukciu technickej infraštruktúry v obci.

Výstavba inžinierskych sietí v nových lokalitách IBV.
Rekonštrukcia a rozšírenie verejného osvetlenia.
Revitalizácia pietnych miest v obci.
Zásobovanie pitnou vodou.
Zvýšenie kapacity elektrickej rozvodnej siete.

PO 4. Odpadové hospodárstvo

Rozvoj a výstavba infraštruktúry odpadového hospodárstva. Údržba kanalizačnej siete, výstavba a prevádzka zberného dvora pre separovaný zber ako aj obecného kompostoviska.

Cieľ 4

Opatrenie 4.1
Opatrenie 4.2
Opatrenie 4.3
Opatrenie 4.4
Opatrenie 4.5
Opatrenie 4.6
Opatrenie 4.7

Nakladanie s komunálnym a drobným stavebným odpadom

V súlade s prijatými koncepciami zabezpečiť permanentné znižovanie podielu skladovanej časti odpadov, k čomu organizovať mobilné zbery textílií, kovového odpadu, viacvrstvových obalov nebezpečných odpadov.
Zabezpečiť separáciu komunálneho odpadu v obci.
Rekultivácia čiernych skládok.
Výstavba obecného zberného dvora a kompostoviska.
Vybudovanie prístreškov a ohrád pre umiestňovanie domového odpadu, umiestnenie malých smetných košov vo verejných komunikačných priestoroch.
Výstavba splaškovej kanalizačnej siete.
Výstavba dažďovej kanalizačnej siete.

PO 5. Životné prostredie



Trvalo udržované životné prostredie je významným ukazovateľom kvality života. Dlhodobé udržovanie, ale aj skvalitňovanie prírodného prostredia, je spoločným cieľom všetkých obyvateľov obce. Monitorovaná kvalita vody a ovzdušia. Optimalizácia nakladania s odpadmi. Informovanosť obyvateľov o životnom prostredí. Propagácia chránených území.

Podprogram 5.1. Cieľ 5.1 Opatrenie 5.1.1	Informovanosť a poradenstvo Zabezpečiť účinný systém informovanosti a poradenstva Spracovať koncepciu zabezpečenia informovanosti, poradenstva a prevencie v oblasti ŽP. Trvale preferovať poradenstvo a prevenciu pred represiou.
Podprogram 5.2. Cieľ 5.2 Opatrenie 5.2.1 Opatrenie 5.2.2 Opatrenie 5.2.3	Ochrana a racionálne využívanie vôd, ochrana pred povodňami Zabezpečiť ochranu a racionálne využívanie vôd, ochranu pred povodňami. Zabezpečiť dostatok kvalitnej pitnej vody, minimalizovať straty vo vodovodných sieťach. Revitalizácia protizáplavových opatrení. Revitalizácia a úprava korýt vodných tokov.
Podprogram 5.3. Cieľ 5.3 Opatrenie 5.3..1	Ochrana ovzdušia Zabezpečiť účinnú ochranu ovzdušia pred malými a strednými zdrojmi znečistenia nachádzajúcimi sa v katastrálnom území obce. Zabezpečiť zníženie produkovaných emisií hlavným zdrojom znečistenia – domácnosti.
Podprogram 5.4. Cieľ 5.4 Opatrenie 5.4.1 Opatrenie 5.4.2	Ochrana a rozvoj ostatných zložiek životného prostredia Realizácia účinných opatrení v oblasti ostatných zložiek životného prostredia. Realizácia protieróznych opatrení. Výstavba a revitalizácia oddychových zón v obci.

PO 6. Sociálna oblasť a zdravotníctvo

Pokračujúci trend rastu podielu seniorov na počte obyvateľov musí byť sprevádzaný podmienkami, ktoré umožnia dôstojnejšie prežitie zvyšku života. Veková skladba obyvateľov je sprevádzaná väčším výskytom špecifických chorôb.

Podprogram 6.1. Cieľ 6.1 Opatrenie 6.1.1 Opatrenie 6.1.2 Opatrenie 6.1.3 Opatrenie 6.1.4	Sociálne služby Doplniť chýbajúcu infraštruktúru sociálnych zariadení v obci a zvýšiť ich kvalitu. Obyvatelia v dôchodkovom veku. Mladé rodiny s deťmi. Marginalizované skupiny. Nájomná bytová výstavba.
Podprogram 6.2. Cieľ 6.2 Opatrenie 6.2.1 Opatrenie 6.2.2	Zdravotnícke služby Zlepšiť úroveň poskytovania zdravotníckych a sociálnych služieb. Podpora poradenskej činnosti. Zabezpečiť dostupnosť zdravotnej starostlivosti pre dospelých občanov.
Podprogram 6.3. Cieľ 6.3 Opatrenie 6.3.1 Opatrenie 6.3.2 Opatrenie 6.3.3	Služby zamestnanosti Zlepšenie zamestnanosti a sociálnej inklúzie rizikových skupín obyvateľov obce. Realizácia vzdelávacích kurzov v oblasti malého podnikania. Podpora klientov formou individuálneho poradenstva, posudzovania individuálnych schopností a vypracovania individuálnych akčných plánov a rozvoj celoživotného poradenstva. Podpora poradensko-vzdelávacích aktivít zameraných na získavanie sociálnych zručností pri hľadaní si zamestnania a komunikácie s potenciálnym zamestnávateľom pre znevýhodnených uchádzačov o zamestnanie.

PO 7. Školstvo a šport

Údržba a rozvoj predškolského vzdelávania a základného vzdelávania v obci. Údržba a skvalitnenie športovej infraštruktúry.

Podprogram 7.1. Cieľ 7.1 Opatrenie 7.1.1	Vzdelávanie Zabezpečiť rozvoj a údržbu infraštruktúry vzdelávania a zabezpečenie podmienok pre efektívnu vzdelávaciu činnosť v obci. Modernizácia zariadení predškolskej výchovy.
Podprogram 7.2. Cieľ 7.2. Opatrenie 7.2.1 Opatrenie 7.2.2	Šport Zabezpečiť trvalé skvalitňovanie vyváženej ponuky výkonnostného a rekreačného športu. Výstavba a rekonštrukcia športovej infraštruktúry. Rozvoj mimoškolskej činnosti – športové kluby, turistika, kultúrne krúžky.

PO 8. Kultúra

Trvalé pôsobenie na kultúrne povedomie obyvateľov širokou paletou kultúrnych aktivít organizovaných externými subjektami ale aj miestnymi kultúrnymi spolkami. Existencia dôstojných priestorov pre kultúrne aktivity je prvoradá povinnosť obce. Pribežná a kreatívna propagácia podujatí má vplyv na imidž obce a tým aj na cestovný ruch. Kultúrne tradície budú šírené aj prostredníctvom cezhraničnej spolupráce s Českou republikou.



Podprogram 8.1.

Cieľ 8.1

Opatrenie 8.1.1

Opatrenie 8.1.2

Opatrenie 8.1.3

Kultúrna infraštruktúra

Zachovanie kultúrno-historického potenciálu obce a rozvoj kultúrnych, informačných a voľnočasových aktivít v nadväznosti na rozvoj cestovného ruchu na regionálnej a miestnej úrovni.

Výstavba multifunkčného kultúrneho zariadenia.

Rekonštrukcia kultúrnych pamiatok.

Podpora kultúrnych podujatí v obci.

Podprogram 8.2.

Cieľ 8.2

Opatrenie 8.2.1

Organizačné zabezpečenie

Organizačne zabezpečiť ponuku kultúrnych podujatí v obci.

Spracovať kalendár kultúrnych podujatí na celý rok, tento priebežne aktualizovať. Rozšíriť žánrovú ponuku s orientáciou na hodnotný kultúrny prínos.

Podprogram 8.3.

Cieľ 8.3

Opatrenie 8.3.1

Opatrenie 8.3.2

Propagácia v oblasti kultúry

Vytvorenie podmienok na efektívnu propagáciu obce v oblasti kultúry.

Spracovať globálnu koncepciu „propagácie“ histórie obce v multimediálnej forme.

Propagácia kultúry na Internete prostredníctvom www stránky obce.

PO 9. Propagácia a cestovný ruch

V rámci rozvoja cestovného ruchu je potrebné spracovať koncepciu regionálnej spolupráce s okolitými turistickými lokalitami a domácimi a zahraničnými cestovnými kancelárkami. Nevyhnutnou je taktiež propagácia obce a to najmä prostredníctvom www - stránky. Potrebné je sústrediť sa na propagáciu hlavne podujatí, atď..

Podprogram 9.1.

Cieľ 9.1

Opatrenie 9.1.1

Opatrenie 9.1.2

Propagácia obce

Zabezpečiť účinnú propagáciu obce.

Aktualizácia www stránky obce.

Podpora budovania informačných tabulí v obci.

Podprogram 9.2.

Cieľ 9.2

Opatrenie 9.2.1

Rekreačno - relaxačné zázemie obce.

Budovanie relaxačno – rekreačného zázemia obce.

Podpora vytvárania nových atraktivít v obce.

Podprogram 9.3.

Cieľ 9.3

Opatrenie 9.3.1

Opatrenie 9.3.2

Cestovný ruch.

Podporovať podnikateľské aktivity v cestovnom ruchu.

Uzavrieť s podnikateľmi dohody o poskytovaní služieb v agroturistike a cestovnom ruchu a o propagovaní ich služieb obcami.

Podporovať podnikateľské subjekty, neziskové organizácie a inštitúcie pri získavaní finančných prostriedkov z grantov a fondov EÚ.

PO 10. Administratíva a bezpečnosť

V rámci administratívneho zabezpečenia chodu samosprávy vytvárať vhodné podmienky na efektívnych chod úradu. Vytvoriť vhodné pracovné prostredie a technické zabezpečenie.

Podprogram 10.1.

Cieľ 10.1

Opatrenie 10.1.1

Administratíva

Zabezpečiť rozvoj administratívnej infraštruktúry a podmienok na výkon samosprávnych funkcií v obci

Modernizácia Obecného úradu.

Podprogram 10.2.

Cieľ 10.2

Opatrenie 10.2.1

Bezpečnosť

Vytvorenie podmienok na znižovanie kriminality v obci a ochranu majetku obyvateľov a ostatných subjektov v obci.

Dostavba kamerového systému.

PO 11. Informatizácia obce

Zabezpečenie technických podmienok pre rozvoj informačnej spoločnosti. Umožniť obyvateľom využívať on-line elektronické služby samosprávy. Vytvoriť vhodné podmienky na prechod na e-government na lokálnej úrovni (e-gov, e-vote, e-services, ...). Umožniť obyvateľom obce a pracovníkom samosprávy zvyšovať svoje počítačové vedomie a zručnosti.

Podprogram 11.1.

Cieľ 11.1

Opatrenie 11.1.1

Opatrenie 11.1.2

Budovanie a rozvoj informačnej infraštruktúry.

Zabezpečiť technické podmienky na prechod samosprávy na nový typ vládnutia - e - government.

Rozvoj infraštruktúry informačných systémov samosprávy.

Zavádzanie efektívnych elektronických služieb poskytovaných na úrovni samosprávy.

Podprogram 11.2.

Cieľ 11.2

Opatrenie 11.2.1

Opatrenie 11.2.2

Opatrenie 11.2.3

Počítačová gramotnosť.

Zvýšenie počítačovej gramotnosti obyvateľov a pracovníkov samosprávy.

Podpora zvyšovania počítačového vedomia u pracovníkov samosprávy.

Podpora zvyšovania počítačového vedomia u obyvateľov obce.

Podpora vzdelávacích aktivít zameraných na zvyšovanie zručností a vedomostí o internete a motiváciu k používaniu internetu a elektronických služieb.



Programová časť Programu hospodárskeho rozvoja a sociálneho rozvoja obce Zemianske Podhradie
2015 - 2024



5.1 PROGRAM 1. HOSPODÁRSTVO A VEDECKO-TECHNICKÝ ROZVOJ

Strategický zámer

Zlepšiť podmienky pre rozvoj podnikateľských aktivít, s dôrazom na zvýšenie úrovne zamestnanosti a úrovne a kvality služieb pre obyvateľov obce. V oblasti priemyslu je potrebné okrem zachovania stabilných prvkov výroby všetkými možnými opatreniami podporovať vytváranie nových pracovných príležitostí. Z uvedeného dôvodu sa plánuje intenzifikácia existujúcich výrobných zón, ktoré by významným spôsobom pozitívne ovplyvnili zamestnanosť a ekonomickú stabilitu v obci.

Podprogram 1.1. Podpora malého a stredného podnikania zo strany obce.

Cieľ 1.1 Finančne, legislatívne a technicky podporovať malé a stredné podnikanie zo strany obce.

Opatrenia podprogramu:

Opatrenie 1.1.1 Zakladanie a revitalizácia malých a stredných podnikov s majetkovou účasťou obce.
Aktivity Tvorba podmienok.

Opatrenie 1.1.2 Podpora rozvoja obchodných a komerčných služieb v obci.
Aktivity Rozšírenie siete obchodných prevádzok potravinárskeho tovaru.
Podpora zriaďovania prevádzok komerčných služieb.
Podpora zriaďovania prevádzok servisných a opravárenských služieb.

Podprogram 1.2. Podpora tradičných odvetví priemyslu a poľnohospodárstva.

Cieľ 1.2 Zabezpečiť rozvoj tradičných remesiel v obci.

Opatrenia podprogramu:

Opatrenie 1.2.1 Rekonštrukcia areálov hospodárskych dvorov PD.
Aktivity Vypracovanie technickej dokumentácie.
Rekonštrukcia hál a budov.
Modernizácia technologického vybavenia PD.
Obmedzenie negatívnych dopadov živočišnej výroby.

Podprogram 1.3. Podpora inovačných aktivít v podnikoch.

Cieľ 1.3 Vytvorenie podmienok na rozvoj inovačných aktivít v súkromných podnikoch.

Opatrenia podprogramu:

Opatrenie 1.3.1 Zavádzanie nových technológií do súčasných výrobných prevádzok.
Aktivity Modernizácia technológie v podnikoch drobnej výroby.

Podprogram 1.4. Energetická efektívnosť a progresívne technológie vo výrobe.

Cieľ 1.4 Zvýšenie energetickej efektívnosti na strane výroby aj spotreby a zavádzanie progresívnych technológií v energetike.

Opatrenia podprogramu:

Opatrenie 1.4.1 Podpora výstavby zariadení na využívanie obnoviteľných zdrojov energie.
Aktivity Spracovanie technickej dokumentácie.
Inštalácia slnečných kolektorov na budovu obecného úradu a KD.
Inštalácia slnečných kolektorov na budovu materskej školy.

5.2 PROGRAM 2. DOPRAVA A KOMUNIKÁCIE

Strategický zámer

Podpora investičných aktivít so zameraním na modernizáciu a budovanie regionálnych komunikácií (ciest III. triedy) zaisťujúcich dopravnú obslužnosť obce Zemianske Podhradie. Zámerom je zabezpečiť také prepojenie osídlenia, ktoré umožní efektívny pohyb ľudí a tovaru, modernizáciu dopravných subsystémov zabezpečujúcich bezpečné a hygienicky vyhovujúce dopravné trasy. Cieľom investícií do tohto typu dopravnej infraštruktúry je odstránenie identifikovaných nedostatkov v cestnej sieti s ohľadom environmentálny a bezpečnostný aspekt.

Podprogram 2.1. Komunikácie

Cieľ 2.1 Zabezpečiť výstavbu a rekonštrukciu miestnych a štátnych komunikácií.

Opatrenia podprogramu:

Opatrenie 2.1.1 Výstavba a rekonštrukcia miestnych komunikácií v obci.
Aktivity Vypracovanie technickej dokumentácie.
Rekonštrukcia miestnej komunikácie smerom k futbalovému areálu.
Rekonštrukcia a dostavba komunikácie smerom k poľnohospodárskemu podniku.



	Rekonštrukcia miestnych komunikácií v existujúcej zástavbe miestnych a obslužných na komunikácie funkčnej triedy C2, C3 a D v kategórii MO a MOU 6,5/40 a 4,5/30 na úsekoch, kde to dovoľujú šírkové pomery.
Opatrenie 2.1.2 Aktivity	Výstavba a rekonštrukcia štátnych komunikácií v obci. Rekonštrukcia cesty III. triedy v intraviláne obce. Rekonštrukcia cesty III v smere na obec N. Bošáca.
Opatrenie 2.1.3 Aktivity	Výstavba cyklotrás na prepojenie sídiel regiónu. Vypracovanie technickej dokumentácie. Výstavba samostatnej cyklotrasy smerom do obce N. Bošáca. Výstavba cyklotrasy s prepojením na Biele Karpaty .
Opatrenie 2.1.4 Aktivity	Dostavba parkovísk pre potreby občianskej infraštruktúry. Vypracovanie technickej dokumentácie. Výstavba parkoviska pred obecným cintorínom – 15 p.m.. Výstavba parkoviska pred futbalovým areálom – 15 p.m..
Opatrenie 2.1.5 Aktivity	Dostavba a rekonštrukcia chodníkov popri miestnych komunikáciách. Vypracovanie technickej dokumentácie. Výstavba chodníkov v intraviláne obce pozdĺž cesty III. triedy.
Opatrenie 2.1.6 Aktivity	Rekonštrukcia/výstavba mostov a lávok. Rekonštrukcia premostenia cez potok Bošáčka (2 x).
Opatrenie 2.1.7 Aktivity	Úprava dopravnej infraštruktúry. Vyznačenie prechodov pre chodcov na frekventovaných častiach obce. Optimalizácia dopravného značenia. Rekonštrukcia zábradlia a odvodňovacieho kanála(rod. Peráčeková).

Podprogram 2.2. Doprava

Cieľ 2.2 Zabezpečenie dopravného spojenia hromadnou autobusovou dopravou, prípadne železničnou dopravou.

Opatrenia podprogramu:

Opatrenie 2.2.1 Aktivity	Riešenie zastávok SAD ako prvkov drobnej architektúry (prístrešky, lavičky, sedenia, informačné tabule, smetné koše, zeleň,...). Vypracovanie technickej dokumentácie. Zrekonštruovať autobusové zastávky so samostatnými pruhmi a nástupnými plochami v zmysle platnej STN 736425.
-----------------------------	---

5.3 PROGRAM 3. TECHNICKÁ INFRAŠTRUKTÚRA

Strategický zámer

Rozvoj komplexnej infraštruktúry podporujúcej rozvoj obce a zohľadňujúcej rast kvality života obyvateľov obce a životného prostredia. Rozvoj infraštruktúry bude smerovať hlavne k jej rozšíreniu na potenciálne priemyselné zóny v obci, IBV, ako aj na rekonštrukciu súčasnej infraštruktúry - vodovodnej, elektrickej, komunikačnej.

Cieľ 3 Zabezpečiť rozvoj a rekonštrukciu technickej infraštruktúry v obci.

Opatrenia podprogramu:

Opatrenie 3.1 Aktivity	Výstavba inžinierskych sietí v nových lokalitách IBV. Vypracovanie technickej dokumentácie. Výstavba lokalít HVB v priestore smerom na obec N. Bošáca.
Opatrenie 3.2 Aktivity	Rekonštrukcia a rozšírenie verejného osvetlenia. Vypracovanie technickej dokumentácie a príprava projektového spisu. Rekonštrukcia verejného osvetlenia – LED osvetlenie.
Opatrenie 3.3 Aktivity	Revitalizácia pietnych miest v obci. Spracovanie technickej dokumentácie. Revitalizácia areálu cintorína.
Opatrenie 3.4 Aktivity	Zásobovanie pitnou vodou. Spracovanie technickej dokumentácie. Dostavba vodovodnej siete.
Opatrenie 3.5 Aktivity	Zvýšenie kapacity elektrickej rozvodnej siete. Rozšírenie elektrických rozvodov VN. Rekonštrukcia elektrických rozvodov NN – zemné vedenie. Rekonštrukcia pôvodných trafostaníc.
Opatrenie 3.6 Aktivity	Zvýšenie kapacity rozvodnej siete plynu. Výstavba novej vetvy STL plynovodu do nových lokalít IBV.

5.4 PROGRAM 4. ODPADOVÉ HOSPODÁRSTVO



Strategický zámer

Vytvorenie efektívneho a spoľahlivého systému odvádzania a zneškodňovania odpadov produkovaných subjektmi. Zabezpečiť výstavbu/dostavbu splaškovej a dažďovej kanalizačnej siete. Vytvoriť podmienky na odvoz a likvidáciu TKO a nebezpečného odpadu, vytvorenie podmienok na efektívnu separáciu odpadu v obci.

Cieľ 4 Nakladanie s komunálnym a drobným stavebným odpadom	
Opatrenia podprogramu:	
Opatrenie 4.1	V súlade s prijatými koncepciami zabezpečiť permanentné znižovanie podielu skladovanej časti odpadov, k čomu organizovať mobilné zbery textílií, kovového odpadu, viacvrstvových obalov nebezpečných odpadov.
Aktivity	Zvýšiť environmentálne povedomie ľudí. Zabezpečenie zberného kontajneru 2 x ročne. Zabezpečenie zberu nebezpečných odpadov.
Opatrenie 4.2	Zabezpečiť separáciu komunálneho odpadu v obci.
Aktivity	Ekonomicky motivovať obyvateľstvo. Zabezpečiť požadované podmienky pre realizáciu separovaného zberu. Zabezpečenie nádob pre separovaný zber. Obstaranie kompostérov pre domáce kompostovanie.
Opatrenie 4.3	Rekultivácia čiernych skládok.
Aktivity	Lokalizácia čiernych skládok. Likvidácia skládok.
Opatrenie 4.4	Výstavba a dovybavenie obecného kompostoviska a zberného dvora.
Aktivity	Vypracovanie technickej dokumentácie. Výstavba komunitnej kompostárne (do 5 ton). Výstavba zberného dvora pre separovaný zber (bez zberu kovov). Obstaranie mechanizácie pre obecné kompostovisko (traktor, vlečka, štiepkovač). Obstaranie mechanizácie pre zberný dvor.
Opatrenie 4.5	Výstavba splaškovej kanalizačnej siete.
Aktivity	Vypracovanie technickej dokumentácie. Výstavba splaškovej kanalizačnej siete DN 300. Výstavba ČOV (do 2000 EO). Výstavba čerpacích staníc.
Opatrenie 4.6	Výstavba dažďovej kanalizačnej siete.
Aktivity	Vypracovanie technickej dokumentácie. Revitalizácia odvodňovacích kanálov na zber povrchovej vody.

5.5 PROGRAM 5. ŽIVOTNÉ PROSTREDIE

Strategický zámer

Strategickým zámerom obce je nielen zachovanie existujúceho dobrého stavu životného prostredia a zvyšovania jeho kvality, ale aj eliminácia slabých stránok, neustála osвета, výchova a informovanosť o stave životného prostredia.

Podprogram 5.1. Informovanosť a poradenstvo

Cieľ 5.1 Zabezpečiť účinný systém informovanosti a poradenstva	
Opatrenia podprogramu:	
Opatrenie 5.1.1	Spracovať koncepciu zabezpečenia informovanosti, poradenstva a prevencie v oblasti ŽP. Trvale preferovať poradenstvo a prevenciu pred represiou.
Aktivity	Vypracovanie koncepcie pre ochranu životného prostredia v obci. Prezentácia a šírenie osvetu v oblasti životného prostredia.

Podprogram 5.2. Ochrana a racionálne využívanie vôd, ochrana pred povodňami

Cieľ 5.2 Zabezpečiť ochranu a racionálne využívanie vôd, ochranu pred povodňami.	
Opatrenia podprogramu:	
Opatrenie 5.2.1	Zabezpečiť dostatok kvalitnej pitnej vody, minimalizovať straty vo vodovodných sieťach.
Aktivity	Údržba a dostavba existujúcej vodovodnej siete.
Opatrenie 5.2.2	Revitalizácia protizáplavových opatrení.
Aktivity	Spracovanie technickej dokumentácie. Revitalizácia protizáplavových opatrení v severnej časti územia.
Opatrenie 5.2.3	Revitalizácia a úprava koryt vodných tokov.
Aktivity	Vypracovanie technickej dokumentácie. Revitalizácia koryta toku Bošáčka.



Podprogram 5.3. Ochrana ovzdušia

Cieľ 5.3 Zabezpečiť účinnú ochranu ovzdušia pred malými a strednými zdrojmi znečistenia nachádzajúcimi sa v katastrálnom území obce.

Opatrenia podprogramu:

Opatrenie 5.3..1 Zabezpečiť zníženie produkovaných emisií hlavným zdrojom znečistenia – domácnosti.
 Aktivity Obmedziť spaľovanie fosílnych palív.
 Prechod na alternatívne zdroje vykurovania.

Podprogram 5.4. Ochrana a rozvoj ostatných zložiek životného prostredia

Cieľ 5.4 Realizácia účinných opatrení v oblasti ostatných zložiek životného prostredia.

Opatrenia podprogramu:

Opatrenie 5.4.1 Realizácia protieróznych opatrení.
 Aktivity Spracovanie technickej dokumentácie.
 Realizácia protieróznych opatrení.

Opatrenie 5.4.2 Výstavba a revitalizácia oddychových zón v obci.
 Aktivity Spracovanie technickej dokumentácie.
 Výstavba oddychovej zóny pri evanjelickom kostole.

5.6 PROGRAM 6. SOCIÁLNE SLUŽBY A ZDRAVOTNÍCTVO

Strategický zámer

Neustále rozvíjať širokú paletu sociálnych a zdravotných služieb poskytovaných v obci. Dbáť o ich dostupnosť, kvalitu a vzájomnú vyváženosť za účelom dosiahnutia dôstojných podmienok života všetkých kategórií obyvateľov obce.

Podprogram 6.1. Sociálne služby

Cieľ 6.1 Doplniť chýbajúcu infraštruktúru sociálnych zariadení v obci a zvýšiť ich kvalitu.

Opatrenia podprogramu:

Opatrenie 6.1.1 Obyvatelia v dôchodkovom veku.
 Aktivity Realizácia – výstavba / rekonštrukcia priestorov.
 Poskytovanie služieb stravovania pre obyvateľov v dôchodkovom veku.
 Elektronický strážca – GPS monitoring.
 Zabezpečenie služby donášky nákupov starším obyvateľom obce.

Opatrenie 6.1.2 Mladé rodiny s deťmi.
 Aktivity Výber vhodnej alternatívny zariadenia zariadenia.
 Vypracovanie technickej dokumentácie.
 Zriadenie centra pre matky s deťmi.
 Podpora mladých rodín s deťmi.

Opatrenie 6.1.3 Marginalizované skupiny.
 Aktivity Materiálno technické zabezpečenie.

Opatrenie 6.1.4 Nájomná bytová výstavba.
 Aktivity Vypracovanie technickej dokumentácie.
 Výstavba nájomných bytových domov 2x4 b.j.

Podprogram 6.2. Zdravotnícke služby

Cieľ 6.2 Zlepšiť úroveň poskytovania zdravotníckych a sociálnych služieb.

Opatrenia podprogramu:

Opatrenie 6.2.1 Podpora poradenskej činnosti.
 Aktivity Zabezpečenie personálnych kapacít.
 Zabezpečenie priestorov.

Opatrenie 6.2.2 Zabezpečiť dostupnosť zdravotnej starostlivosti pre dospelých občanov.
 Aktivity Rekonštrukcia priestorov pre ambulanciu praktického lekára (1 x týždenne).

Podprogram 6.3. Služby zamestnanosti

Cieľ 6.3 Zlepšenie zamestnanosti a sociálnej inklúzie rizikových skupín obyvateľov obce.

Opatrenia podprogramu:

Opatrenie 6.3.1 Realizácia vzdelávacích kurzov v oblasti malého podnikania.
 Aktivity Finančné a personálne zabezpečenie.

Opatrenie 6.3.2 Podpora klientov formou individuálneho poradenstva, posudzovania individuálnych schopností a vypracovania individuálnych akčných plánov a rozvoj celoživotného poradenstva.
 Aktivity Zabezpečenie priestorov na uskutočňovanie poradenských služieb.
 Personálne zabezpečenie poradenstva.



Opatrenie 6.3.3	Podpora poradensko-vzdelávacích aktivít zameraných na získavanie sociálnych zručností pri hľadaní si zamestnania a komunikácie s potenciálnym zamestnávateľom pre znevýhodnených uchádzačov o zamestnanie.
Aktivity	Zabezpečenie priestorov na uskutočňovanie poradenských služieb. Personálne zabezpečenie poradenstva.

5.7 PROGRAM 7. VZDELÁVANIE A ŠPORT

Strategický zámer

Zabezpečenie všestranného rozvoja detí a mládeže. Zlepšenie technického stavu a vybavenia materskej a základnej školy. V športe umožniť ponuku čo najširšej palety služieb, zabezpečiť čo najefektívnejšie a transparentné využitie verejných financií ku prospechu všetkých občanov obce. Podpora existujúcich športových podujatí, ako aj vytváranie vhodných podmienok pre rozvoj rôznych druhov športu nielen pre obyvateľov obce.

Podprogram 7.1. Vzdelávanie

Cieľ 7.1 Zabezpečiť rozvoj a údržbu infraštruktúry vzdelávania a zabezpečenie podmienok pre efektívnu vzdelávaciu činnosť v obci.

Opatrenia podprogramu:

Opatrenie 7.1.1	Modernizácia zariadení predškolskej výchovy.
Aktivity	Obstaranie vybavenia materskej školy.

Podprogram 7.2. Šport

Cieľ 7.2. Zabezpečiť trvalé skvalitňovanie vyváženej ponuky výkonnostného a rekreačného športu.

Opatrenia podprogramu:

Opatrenie 7.2.1	Výstavba a rekonštrukcia športovej infraštruktúry.
Aktivity	Spracovanie technickej dokumentácie. Dostavba a rekonštrukcia futbalového ihriska. Výstavba infraštruktúry k futbalovému ihrisku. Výstavba otvoreného kúpaliska v spolupráci s Bošácou. Výstavba viacúčelového ihriska. Výstavba detského ihriska v obci.
Opatrenie 7.2.2	Rozvoj mimoškolskej činnosti – športové kluby, turistika, kultúrne krúžky.
Aktivity	Zabezpečenie priestorového a materiálneho vybavenia.

5.8 PROGRAM 8. KULTÚRA

Strategický zámer

Trvalé pôsobenie na kultúrne povedomie obyvateľov širokou paletou kultúrnych aktivít organizovaných externými subjektmi. Existencia dôstojných priestorov pre kultúrne aktivity je povinnosť obce. Priebežná a kreatívna propagácia podujatí má vplyv na imidž obce a tým aj na cestovný ruch.

Podprogram 8.1. Kultúrna infraštruktúra

Cieľ 8.1 Zachovanie kultúrno–historického potenciálu obce a rozvoj kultúrnych, informačných a voľnočasových aktivít v nadväznosti na rozvoj cestovného ruchu na regionálnej a miestnej úrovni.

Opatrenia podprogramu:

Opatrenie 8.1.1	Výstavba multifunkčného kultúrneho zariadenia.
Aktivity	Vypracovanie technickej dokumentácie. Rekonštrukcia priestorov budovy kultúrneho domu. Modernizácia interiérov objektu. Modernizácia vybavenia.
Opatrenie 8.1.2	Rekonštrukcia kultúrnych pamiatok.
Aktivity	Rekonštrukcia pamiatok.
Opatrenie 8.1.3	Podpora kultúrnych podujatí v obci.
Aktivity	Podpora podujatí. Založenie folklórneho súboru.

Podprogram 8.2. Organizačné zabezpečenie

Cieľ 8.2 Organizačne zabezpečiť ponuku kultúrnych podujatí v obci.

Opatrenia podprogramu:

Opatrenie 8.2.1	Spracovať kalendár kultúrnych podujatí na celý rok, tento priebežne aktualizovať. Rozšíriť žánrovú ponuku s orientáciou na hodnotný kultúrny prínos.
-----------------	--



Aktivity Personálne a finančné zabezpečenie.
Spracovanie kalendár kultúrnych podujatí.

Podprogram 8.3. Propagácia v oblasti kultúry

Cieľ 8.3 Vytvorenie podmienok na efektívnu propagáciu obce v oblasti kultúry.

Opatrenia podprogramu:

Opatrenie 8.3.1 Spracovať globálnu koncepciu „propagácie“ histórie obce v multimediálnej forme.
Aktivity Personálne a finančné zabezpečenie.
Spracovanie koncepcie v multimediálnej forme.

Opatrenie 8.3.2 Propagácia kultúry na Internete prostredníctvom www stránky obce.
Aktivity Finančné zabezpečenie.
Obsahová analýza www stránky.
Pribežná aktualizácia www stránky.

5.9 PROGRAM 9. PROPAGÁCIA A CESTOVNÝ RUCH

Strategický zámer

Budovať goodwill obce a dosiahnuť, aby sa obec stala vyhľadávaným miestom cestovného ruchu v oblasti športu, kultúry a turistiky. Využiť prírodný potenciál, ktorý ponúka blízke aj širšie okolie obce.

Podprogram 9.1. Propagácia obce

Cieľ 9.1 Zabezpečiť účinnú propagáciu obce.

Opatrenia podprogramu:

Opatrenie 9.1.1 Aktualizácia www stránky obce.
Aktivity Finančné zabezpečenie.
Obsahová analýza www stránky.
Pribežná aktualizácia www stránky.

Opatrenie 9.1.2 Podpora budovania informačných tabúlí v obci.
Aktivity Budovanie a inštalácia tabúlí informujúcich o atraktivitách obce.
Budovanie a inštalácia tabúlí propagujúcich kultúrne hodnoty obce.

Podprogram 9.2. Rekreačno - relaxačné zázemie obce.

Cieľ 9.2 Budovanie relaxačno – rekreačného zázemia obce.

Opatrenia podprogramu:

Opatrenie 9.2.1 Podpora vytvárania nových atraktivít v obce.
Aktivity Spracovanie technickej dokumentácie.
Využitie poľnohospodárskych objektov pre rozvoj vidieckej turistiky.

Podprogram 9.3. Cestovný ruch.

Cieľ 9.3 Podporovať podnikateľské aktivity v cestovnom ruchu.

Opatrenia podprogramu:

Opatrenie 9.3.1 Uzavrieť s podnikateľmi dohody o poskytovaní služieb v agroturistike a cestovnom ruchu a o propagovaní ich služieb obcami.
Aktivity Zabezpečenie personálnych kapacít.

Opatrenie 9.3.2 Podporovať podnikateľské subjekty, neziskové organizácie a inštitúcie pri získavaní finančných prostriedkov z grantov a fondov EÚ.
Aktivity Zabezpečenie personálnych kapacít.

5.10 PROGRAM 10. ADMINISTRATÍVA A BEZPEČNOSŤ

Strategický zámer

Vytvoriť podmienky na efektívnu prácu obecného úradu. Vytvoriť vyhovujúce podmienky na poskytovania verejných služieb, estetizácia a funkčnosť miesta kontaktu so zákazníkmi obecného úradu, vytváranie vhodných technických a pracovných podmienok na mestských úradoch. Vytvorenie podmienok na znižovanie kriminality v obci a ochranu majetku obyvateľov a ostatných subjektov v obci.

Podprogram 10.1. Administratíva

Cieľ 10.1 Zabezpečiť rozvoj administratívnej infraštruktúry a podmienok na výkon samosprávnych funkcií v obci

Opatrenia podprogramu:



Opatrenie 10.1.1	Modernizácia vnútorného vybavenia Obecného úradu.
Aktivity	Výstavba bezbariérového prístupu do obecného úradu. Rekonštrukcia obecného rozhlasu. Modernizácia vybavenia úradu.

Podprogram 10.2. Bezpečnosť

Cieľ 10.2 Vytvorenie podmienok na znižovanie kriminality v obci a ochranu majetku obyvateľov a ostatných subjektov v obci.

Opatrenia podprogramu:

Opatrenie 10.2.1	Dostavba kamerového systému.
Aktivity	Inštalácia kamerového systému v priestore cintorína. Inštalácia kamerového systému v priestore centra obce. Inštalácia kamerového systému v priestore materskej školy.

5.11 PROGRAM 11. INFORMATIZÁCIA OBCE

Strategický zámer

Zabezpečenie technických podmienok pre rozvoj informačnej spoločnosti. Umožniť obyvateľom využívať on-line elektronické služby samosprávy. Vytvoriť vhodné podmienky na prechod na e-government na lokálnej úrovni (e-vote, e-services,...). Umožniť obyvateľom obce a pracovníkom samosprávy zvyšovať svoje počítačové vedomie a zručnosti.

Podprogram 11.1. Budovanie a rozvoj informačnej infraštruktúry.

Cieľ 11.1 Zabezpečiť technické podmienky na prechod samosprávy na nový typ vládnutia - e - government.

Opatrenia podprogramu:

Opatrenie 11.1.1	Rozvoj infraštruktúry informačných systémov samosprávy.
Aktivity	Technické zabezpečenie IS. Tvorba základného SW na komunikáciu občan – samospráva – podnikateľské subjekty.
Opatrenie 11.1.2	Zavádzanie efektívnych elektronických služieb poskytovaných na úrovni samosprávy.
Aktivity	Tvorba aplikačného softwaru na zabezpečenie e – služieb v obci. Tvorba SW na realizáciu e-vote na miestnej úrovni.

Podprogram 11.2. Počítačová gramotnosť.

Cieľ 11.2 Zvýšenie počítačovej gramotnosti obyvateľov a pracovníkov samosprávy.

Opatrenia podprogramu:

Opatrenie 11.2.1	Podpora zvyšovania počítačového vedomia u pracovníkov samosprávy.
Aktivity	Realizácia kurzov v oblasti nových SW pre pracovníkov miestnej samosprávy.
Opatrenie 11.2.2	Podpora zvyšovania počítačového vedomia u obyvateľov obce.
Aktivity	Realizácia kurzov na zvyšovanie počítačového vedomia u obyvateľov obce. Realizácia kurzov na obsluhu a používanie obecného informačného a komunikačného systému.
Opatrenie 11.2.3	Podpora vzdelávacích aktivít zameraných na zvyšovanie zručností a vedomostí o internete a motiváciu k používaniu internetu a elektronických služieb.
Aktivity	Realizácia kurzov na zvyšovanie vedomostí o internete.

6 MERATEĽNÉ INDIKÁTORY

Monitorovanie Programu hospodárskeho a sociálneho rozvoja obce Zemianske Podhradie sa vykonáva na základe súboru indikátorov priradených k jednotlivým cieľom a opatreniam (ktoré môžu byť priebežne konkretizované). Indikátory podporujú oprávnenosť verejných výdavkov na jednotlivé opatrenia a zároveň preukazujú ekonomickú účinnosť realizovaných verejných výdavkov. Indikátory budú zároveň základným faktorom pri tvorbe kritérií na čerpanie finančnej podpory z regionálneho rozvojového fondu.

6.1 PROGRAM 1. HOSPODÁRSTVO A VEDECKO-TECHNICKÝ ROZVOJ

Podprogram 1.1. Podpora malého a stredného podnikania zo strany obce.

Cieľ 1.1 Finančne, legislatívne a technicky podporovať malé a stredné podnikanie zo strany obce.

Opatrenia	Názov	Merateľné indikátory	Typ	Merná jednotka	Inform. zdroj	Vých. hodnota	Cieľová hodnota
-----------	-------	----------------------	-----	----------------	---------------	---------------	-----------------



Opatrenie 1.1.1	Zakladanie a revitalizácia malých a stredných podnikov s majetkovou účasťou obce.	Počet vytvorených nových pracovných miest	dopad	počet	podn. subjekt	0	10
		Počet revitalizovaných podnikateľských subjektov	dopad	počet	podn. subjekt	0	1
		Nárast tržieb	výsledok	%	podn. subjekt	7	15
Opatrenie 1.1.2	Podpora rozvoja obchodných a komerčných služieb v obci.	Počet vytvorených nových pracovných miest	dopad	počet	podn. subjekt	0	3
		Počet nových podnikateľských subjektov	dopad	počet	podn. subjekt	0	1
		Celková predajná plocha	výsledok	m ²	podn. subjekt	0	200

Podprogram 1.2. Podpora tradičných odvetví priemyslu a poľnohospodárstva.

Cieľ 1.2 Zabezpečiť rozvoj tradičných remesiel v obci.

Opatrenia	Názov	Merateľné indikátory	Typ	Merná jednotka	Inform. zdroj	Vých. hodnota	Cieľová hodnota
Opatrenie 1.2.1	Rekonštrukcia areálov hospodárskych dvorov PD.	Počet vytvorených nových pracovných miest	dopad	počet	podn. subjekt	0	10
		Nárast pridanej hodnoty	dopad	%	podn. subjekt	5	10
		Nárast tržieb	výsledok	%	podn. subjekt	7	15
		Počet podporených projektov	výstup	počet	podn. subjekt	0	2
		Výdavky na inovácie	výsledok	€	podn. subjekt	0	1 mil.

Podprogram 1.3. Podpora inovačných aktivít v podnikoch.

Cieľ 1.3 Vytvorenie podmienok na rozvoj inovačných aktivít v súkromných podnikoch.

Opatrenia	Názov	Merateľné indikátory	Typ	Merná jednotka	Inform. zdroj	Vých. hodnota	Cieľová hodnota
Opatrenie 1.3.1	Zavádzanie nových technológií do súčasných výrobných prevádzok.	Počet vytvorených nových pracovných miest	dopad	počet	podn. subjekt	0	5
		Nárast pridanej hodnoty	dopad	%	podn. subjekt	5	15
		Nárast tržieb	výsledok	%	podn. subjekt	5	10
		Výdavky na inovácie	výsledok	€	podn. subjekt	0	200 tis.

Podprogram 1.4. Energetická efektívnosť a progresívne technológie vo výrobe.

Cieľ 1.4 Zvýšenie energetickej efektívnosti na strane výroby aj spotreby a zavádzanie progresívnych technológií v energetike.

Opatrenia	Názov	Merateľné indikátory	Typ	Merná jednotka	Inform. zdroj	Vých. hodnota	Cieľová hodnota
Opatrenie 1.4.1	Podpora výstavby zariadení na využívanie obnoviteľných zdrojov energie.	Objem preinvestovaných prostriedkov	výsledok	€	obec Zemianske Podhradie	0	50 tis.
		Objem vyprodukovanej elektrickej energie	výsledok	kWA	obec Zemianske Podhradie	0	200
		Počet vytvorených nových pracovných miest	dopad	počet	obec Zemianske Podhradie	0	1

6.2 PROGRAM 2. DOPRAVA A KOMUNIKÁCIE

Podprogram 2.1. Komunikácie

Cieľ 2.1 Rozvoj dopravnej infraštruktúry

Opatrenia	Názov	Merateľné indikátory	Typ	Merná jednotka	Inform. zdroj	Vých. hodnota	Cieľová hodnota
Opatrenie 2.1.1	Výstavba a rekonštrukcia miestnych komunikácií v obci.	Dĺžka rekonštruovaných a novovybudovaných ciest II. a III. Triedy a miestnych komunikácií	výstup	km	obec Zemianske Podhradie	0	3
		Dĺžka novovybudovaných chodníkov	výstup	km	obec Zemianske Podhradie	0	0



		Počet užívateľov podporených Projektov	výsledok	počet	obec Zemianske Podhradie	0	770
		Počet vytvorených pracovných miest	výsledok	počet	obec Zemianske Podhradie	0	0
Opatrenie 2.1.2	Výstavba a rekonštrukcia štátnych komunikácií v obci.	Dĺžka rekonštruovaných a novovybudovaných ciest II. a III. triedy a miestnych komunikácií	výstup	km	obec Zemianske Podhradie	0	3
		Dĺžka novovybudovaných chodníkov	výstup	km	obec Zemianske Podhradie	0	0
		Počet užívateľov podporených Projektov	výsledok	počet	obec Zemianske Podhradie	-	-
		Počet vytvorených pracovných miest	výsledok	počet	obec Zemianske Podhradie	0	0
Opatrenie 2.1.3	Výstavba cyklotrás na prepojenie sídiel regiónu.	Dĺžka vybudovaných cyklotrás	výstup	km	obec Zemianske Podhradie	0	5
		Počet užívateľov podporených projektov	výsledok	počet	obec Zemianske Podhradie	0	770
		Počet nových návštevníkov obce	výsledok	počet	obec Zemianske Podhradie	0	1500
		Počet vytvorených pracovných miest	výsledok	počet	obec Zemianske Podhradie	0	0
Opatrenie 2.1.4	Dostavba parkovísk pre potreby občianskej infraštruktúry.	Počet novovybudovaných parkovacích miest	výstup	počet	obec Zemianske Podhradie	0	19
		Počet užívateľov podporených projektov	výsledok	počet	obec Zemianske Podhradie	0	770
		Počet vytvorených pracovných miest	výsledok	počet	obec Zemianske Podhradie	0	0
Opatrenie 2.1.5	Dostavba a rekonštrukcia chodníkov popri miestnych komunikáciách.	Dĺžka rekonštruovaných chodníkov	výstup	km	obec Zemianske Podhradie	0	0,5
		Dĺžka novovybudovaných chodníkov	výstup	km	obec Zemianske Podhradie	0	4
		Počet užívateľov podporených projektov	výsledok	počet	obec Zemianske Podhradie	0	770
		Počet vytvorených pracovných miest	výsledok	počet	obec Zemianske Podhradie	0	0
Opatrenie 2.1.6	Rekonštrukcia/výstavba mostov a lávok.	Počet zrekonštruovaných/vybudovaných mostov	výstup	počet	obec Zemianske Podhradie	0	2
		Počet užívateľov podporených projektov	výsledok	počet	obec Zemianske Podhradie	-	-
Opatrenie 2.1.7	Úprava dopravnej infraštruktúry.	Počet novovybudovaných dopravných technických zariadení	výsledok	počet	obec Zemianske Podhradie	0	4
		Dĺžka novovybudovaných komunikácií	výstup	km	obec Zemianske Podhradie	0	0

Podprogram 2.2. Doprava

Cieľ 2.2 Zabezpečenie dopravného spojenia hromadnou autobusovou dopravou, prípadne železničnou dopravou.

Opatrenia	Názov	Merateľné indikátory	Typ	Merná jednotka	Inform. zdroj	Vých. hodnota	Cieľová hodnota
-----------	-------	----------------------	-----	----------------	---------------	---------------	-----------------



Opatrenie 2.2.1	Riešenie zastávok SAD ako prvkov drobnej architektúry (prístrešky, lavičky, sedenia, informačné tabule, smetné koše, zeleň,...).	Počet zrekonštruovaných zastávok SAD	výstup	počet	obec Zemianske Podhradie	0	2
		Počet užívateľov podporených projektov	výsledok	počet	obec Zemianske Podhradie	0	770
		Počet vytvorených pracovných miest	výsledok	počet	obec Zemianske Podhradie	0	0

6.3 PROGRAM 3. TECHNICKÁ INFRAŠTRUKTÚRA

Cieľ 3 Zabezpečiť rozvoj a rekonštrukciu technickej infraštruktúry v obci.

Opatrenia	Názov	Merateľné indikátory	Typ	Merná jednotka	Inform. zdroj	Vých. hodnota	Cieľová hodnota
Opatrenie 3.1	Výstavba inžinierskych sietí v nových lokalitách.	Celková nová plocha pre IBV	výsledok	ha	obec Zemianske Podhradie	0	2
		Počet nových obyvateľov obce	dopad	osoby	obec Zemianske Podhradie	0	50
Opatrenie 3.2	Rekonštrukcia a rozšírenie verejného osvetlenia.	Počet inštalovaných svietidiel	výsledok	počet	obec Zemianske Podhradie	0	30
		Zvýšenie pokrytia územia verejným osvetlením	dopad	%	obec Zemianske Podhradie	85	100
		Počet podporených Projektov, prostredníctvom ktorých boli vytvorené podmienky na poskytovanie nových služieb verejnej infraštruktúry	dopadu	počet	obec Zemianske Podhradie	0	1
Opatrenie 3.3	Revitalizácia pietnych miest v obci.	Plocha zrekonštruovaného cintorína	výstup	m ²	obec Zemianske Podhradie	0	4000
		Počet vysadených krov a drevín	výsledok	počet	obec Zemianske Podhradie	0	200
Opatrenie 3.4	Zásobovanie pitnou vodou.	Percento obyvateľov zásobovaných vodou z verejných vodovodov	kontextový	%	obec Zemianske Podhradie	95	99
		Dĺžka vybudovanej vodovodnej siete	výsledok	km	obec Zemianske Podhradie	0	10
		Počet užívateľov podporených Projektov	výsledok	počet	obec Zemianske Podhradie	0	770
Opatrenie 3.5	Zvýšenie kapacity elektrickej rozvodnej siete.	Zvýšenie kapacity v %	dopad	%	obec Zemianske Podhradie	0	20
		Počet užívateľov podporených Projektov	výsledok	počet	obec Zemianske Podhradie	0	770
Opatrenie 3.6	Zvýšenie kapacity rozvodnej siete plynu.	Zvýšenie kapacity v %	dopad	%	obec Zemianske Podhradie	0	20
		Počet užívateľov podporených Projektov	výsledok	počet	obec Zemianske Podhradie	0	770

6.4 PROGRAM 4. ODPADOVÉ HOSPODÁRSTVO

Cieľ 4 Nakladanie s komunálnym a drobným stavebným odpadom

Opatrenia	Názov	Merateľné indikátory	Typ	Merná jednotka	Inform. zdroj	Vých. hodnota	Cieľová hodnota
Opatrenie 4.1	V súlade s prijatými koncepciami zabezpečiť permanentné znižovanie podielu skladovanej časti odpadov, k čomu organizovať mobilné zbery textílií, kovového odpadu, viacvrstvových obalov nebezpečných odpadov.	Produkcia komunálneho odpadu	ŠÚ SR	tony	obec Zemianske Podhradie	0	20
		Zneškodnený komunálny odpad	MŽP SR	tony	obec Zemianske Podhradie	0	18
		Objem separovaného odpadu.	dopad	tony	obec Zemianske Podhradie	0	2
		Znižovanie objemu produkovaného odpadu	dopad	%	obec Zemianske Podhradie	0	5
Opatrenie 4.2	Zabezpečiť separáciu komunálneho odpadu v obci.	Objem separovaného odpadu.	dopad	tony	obec Zemianske Podhradie	0	2



		Znižovanie objemu produkovaného odpadu	dopad	tony	obec Zemianske Podhradie	0	5
		Zneškodnený komunálny odpad	MŽP SR	kontextový	obec Zemianske Podhradie	0	18
Opatrenie 4.3	Rekultivácia čiernych skládok.	Plocha rekultivovanej skládky KO, čiernych skládok.	výsledok	m ²	obec Zemianske Podhradie	0	500
Opatrenie 4.4	Výstavba a dovybavenie obecného kompostoviska a zberného dvora.	Objem uskladneného odpadu v tonách,	dopad	tony	obec Zemianske Podhradie	0	10
		Počet vybudovaných kompostovísk a zberných dvorov	Výsledok	počet	obec Zemianske Podhradie	0	2
Opatrenie 4.5	Výstavba splaškovej kanalizačnej siete.	Dĺžka novovybudovanej splaškovej kanalizácie	výsledok	km	obec Zemianske Podhradie	0	15
Opatrenie 4.6	Výstavba dažďovej kanalizačnej siete.	Dĺžka novovybudovanej dažďovej kanalizácie	výsledok	km	obec Zemianske Podhradie	0	5

6.5 PROGRAM 5. ŽIVOTNÉ PROSTREDIE

Podprogram 5.1. Informovanosť a poradenstvo

Cieľ 5.1 Zabezpečiť účinný systém informovanosti a poradenstva							
Opatrenia	Názov	Merateľné indikátory	Typ	Merná jednotka	Inform. zdroj	Vých. hodnota	Cieľová hodnota
Opatrenie 5.1.1	Spracovať koncepciu zabezpečenia informovanosti, poradenstva a prevencie v oblasti ŽP. Trvale preferovať poradenstvo a prevenciu pred represiou.	Počet vypracovaných koncepcií	výsledok	počet	obec Zemianske Podhradie	0	1
		Počet užívateľov podporených projektov	výsledok	počet	obec Zemianske Podhradie	0	770

Podprogram 5.2. Ochrana a racionálne využívanie vôd, ochrana pred povodňami

Cieľ 5.2 Zabezpečiť ochranu a racionálne využívanie vôd, ochranu pred povodňami.							
Opatrenia	Názov	Merateľné indikátory	Typ	Merná jednotka	Inform. zdroj	Vých. hodnota	Cieľová hodnota
Opatrenie 5.2.1	Zabezpečiť dostatok kvalitnej pitnej vody, minimalizovať straty vo vodovodných sieťach.	Percento obyvateľov zásobovaných vodou z verejných vodovodov	kontextový	%	obec Zemianske Podhradie	90	99
Opatrenie 5.2.2	Revitalizácia protizáplavových opatrení.	Dĺžka upravených korýt	výsledok	km	obec Zemianske Podhradie	0	4
		Počet vytvorených poldrov	výsledok	počet	obec Zemianske Podhradie	0	0
		Počet vytvorených protizáplavových hrádzí	výsledok	počet	obec Zemianske Podhradie	0	2
Opatrenie 5.2.3	Revitalizácia a úprava korýt vodných tokov.	Dĺžka zrekonštruovaných korýt tokov	výsledok	km	obec Zemianske Podhradie	0	4
		Zvýšenie prietoku korýt vodných tokov	dopad	%	obec Zemianske Podhradie	0	50

Podprogram 5.3. Ochrana ovzdušia

Cieľ 5.3 Zabezpečiť účinnú ochranu ovzdušia pred malými a strednými zdrojmi znečistenia nachádzajúcimi sa v katastrálnom území obce							
Opatrenia	Názov	Merateľné indikátory	Typ	Merná jednotka	Inform. zdroj	Vých. hodnota	Cieľová hodnota
Opatrenie	Zabezpečiť zníženie	Počet domácností s vykurovaním	výsledok	%	obec	0	40



5.3.1	produkovaných emisií hlavným zdrojom znečistenia – domácností.	alternatívnymi zdrojmi energie			Zemianske Podhradie		
-------	--	--------------------------------	--	--	---------------------	--	--

Podprogram 5.4. Ochrana a rozvoj ostatných zložiek životného prostredia

Cieľ 5.4 Realizácia účinných opatrení v oblasti ostatných zložiek životného prostredia.

Opatrenia	Názov	Merateľné indikátory	Typ	Merná jednotka	Inform. zdroj	Vých. hodnota	Cieľová hodnota
Opatrenie 5.4.1	Realizácia protierózných opatrení.	Celková plocha s realizovanými opatreniami	výstup	ha	obec Zemianske Podhradie	0	2
		Počet užívateľov podporených Projektov	výsledok	počet	obec Zemianske Podhradie	0	770
		Počet vysadených nových krovin a stromov,	výsledok	počet	obec Zemianske Podhradie	0	50
Opatrenie 5.4.2	Výstavba a revitalizácia oddychových zón v obci.	Plocha zrekonštruovaných OZ	výsledok	m ²	obec Zemianske Podhradie	0	5000
		Počet vysadených krov a drevín	výsledok	počet	obec Zemianske Podhradie	0	200

6.6 PROGRAM 6. SOCIÁLNE SLUŽBY A ZDRAVOTNÍCTVO

Podprogram 6.1. Sociálne služby

Cieľ 6.1 Doplniť chýbajúcu infraštruktúru sociálnych zariadení v obci a zvýšiť ich kvalitu.

Opatrenia	Názov	Merateľné indikátory	Typ	Merná jednotka	Inform. zdroj	Vých. hodnota	Cieľová hodnota
Opatrenie 6.1.1	Obyvatelia v dôchodkovom veku.	Počet užívateľov podporených projektov	výsledku	počet	obec Zemianske Podhradie	0	35
		Počet podporených Projektov	výsledku	počet	obec Zemianske Podhradie	0	1
Opatrenie 6.1.2	Mladé rodiny s deťmi.	Počet užívateľov podporených projektov	výsledku	počet	obec Zemianske Podhradie	0	40
		Počet podporených projektov	výsledku	počet	obec Zemianske Podhradie	0	5
		Počet vytvorených pracovných miest	výsledku	počet	obec Zemianske Podhradie	0	0
Opatrenie 6.1.3	Marginalizované skupiny.	Počet podporených projektov	výsledku	počet	obec Zemianske Podhradie	0	2
		Počet užívateľov podporených projektov	výsledku	počet	obec Zemianske Podhradie	0	10
Opatrenie 6.1.4	Nájomná bytová výstavba.	Počet užívateľov podporených projektov	výsledku	počet	obec Zemianske Podhradie	0	40
		Počet podporených projektov	výsledku	počet	obec Zemianske Podhradie	0	2
		Počet vytvorených pracovných miest	výsledku	počet	obec Zemianske Podhradie	0	0

Podprogram 6.2. Zdravotnícke služby

Cieľ 6.2 Zlepšiť úroveň poskytovania zdravotníckych a sociálnych služieb.

Opatrenia	Názov	Merateľné indikátory	Typ	Merná jednotka	Inform. zdroj	Vých. hodnota	Cieľová hodnota
Opatrenie 6.2.1	Podpora poradenskej činnosti.	Počet užívateľov podporených projektov	výsledku	počet	obec Zemianske Podhradie	0	10



		Počet podporených projektov	výstupu	počet	obec Zemianske Podhradie	0	1
Opatrenie 6.2.2	Zabezpečiť dostupnosť zdravotnej starostlivosti pre dospelých občanov.	Počet podporených projektov, prostredníctvom ktorých boli vytvorené podmienky na poskytovanie nových služieb verejnej infraštruktúry	dopadu	počet	obec Zemianske Podhradie	0	1
		Počet užívateľov podporených projektov	výsledku	počet	obec Zemianske Podhradie	0	770

Podprogram 6.3. Služby zamestnanosti

Cieľ 6.3 Zlepšenie zamestnanosti a sociálnej inklúzie rizikových skupín obyvateľov obce.

Opatrenia	Názov	Merateľné indikátory	Typ	Merná jednotka	Inform. zdroj	Vých. hodnota	Cieľová hodnota
Opatrenie 6.3.1	Realizácia vzdelávacích kurzov v oblasti malého podnikania.	počet úspešných absolventov programov CZV podporených z projektov OPV	výstup	absolútny počet	obec Zemianske Podhradie	0	20
		produktivita práce ako dôsledok rozvoja ľudského kapitálu	vplyv	%	obec Zemianske Podhradie	20	75
Opatrenie 6.3.2	Podpora klientov formou individuálneho poradenstva, posudzovania individuálnych schopností a vypracovania individuálnych akčných plánov a rozvoj celoživotného poradenstva.	Počet užívateľov podporených projektov	výsledku	počet	obec Zemianske Podhradie	0	20
		Počet podporených projektov	výstupu	počet	obec Zemianske Podhradie	0	1
Opatrenie 6.3.3	Podpora poradensko-vzdelávacích aktivít zameraných na získavanie sociálnych zručností pri hľadaní si zamestnania a komunikácie s potenciálnym zamestnávateľom pre znevýhodnených uchádzačov o zamestnanie.	Počet užívateľov podporených projektov	výsledku	počet	obec Zemianske Podhradie	0	20
		Počet podporených projektov	výstupu	počet	obec Zemianske Podhradie	0	5
		Zníženie nezamestnanosti	dopad	%	obec Zemianske Podhradie	0	10
		Počet novozaložených podnikateľských subjektov	dopad	%	obec Zemianske Podhradie	0	5

6.7 PROGRAM 7. VZDELÁVANIE A ŠPORT

Podprogram 7.1. Vzdelávanie

Cieľ 7.1 Zabezpečiť rozvoj a údržbu infraštruktúry vzdelávania a zabezpečenie podmienok pre efektívnu vzdelávaciu činnosť v obci.

Opatrenia	Názov	Merateľné indikátory	Typ	Merná jednotka	Inform. zdroj	Vých. hodnota	Cieľová hodnota
Opatrenie 7.1.1	Modernizácia zariadení predškolskej výchovy.	Počet užívateľov podporených projektov	výsledku	počet	obec Zemianske Podhradie	0	45

Podprogram 7.2. Šport

Cieľ 7.2. Zabezpečiť trvalé skvalitňovanie vyváženej ponuky výkonnostného a rekreačného športu.

Opatrenia	Názov	Merateľné indikátory	Typ	Merná jednotka	Inform. zdroj	Vých. hodnota	Cieľová hodnota
Opatrenie 7.2.1	Výstavba a rekonštrukcia športovej infraštruktúry.	Počet vybudovaných ihrísk	výsledku	počet	obec Zemianske Podhradie	0	5
		Počet organizovaných športových podujatí	výsledku	počet	obec Zemianske Podhradie	0	20
		Počet užívateľov podporených projektov	výsledku	počet	obec Zemianske Podhradie	0	80
Opatrenie 7.2.2	Rozvoj mimoškolskej činnosti – športové kluby, turistika, kultúrne krúžky.	Počet organizovaných športových podujatí	výsledku	počet	obec Zemianske Podhradie	0	20
		Počet užívateľov podporených projektov	výsledku	počet	obec Zemianske Podhradie	0	50

6.8 PROGRAM 8. KULTÚRA



Podprogram 8.1. Kultúrna infraštruktúra

Cieľ 8.1 Zachovanie kultúrno–historického potenciálu obce a rozvoj kultúrnych, informačných a voľnočasových aktivít v nadväznosti na rozvoj cestovného ruchu na regionálnej a miestnej úrovni.

Opatrenia	Názov	Merateľné indikátory	Typ	Merná jednotka	Inform. zdroj	Vých. hodnota	Cieľová hodnota
Opatrenie 8.1.1	Výstavba multifunkčného kultúrneho zariadenia.	Výmera zrekonštruovaných priestorov v m ²	výstup	m ²	obec Zemianske Podhradie	0	300
		Zníženie koeficientu prestupu tepla,	dopad	%	obec Zemianske Podhradie	0	30
		Plocha zrekonštruovanej strešnej krytiny,	výstup	m ²	obec Zemianske Podhradie	0	500
Opatrenie 8.1.2	Rekonštrukcia kultúrnych pamiatok.	Počet vybudovaných/zrekonštruovaných kultúrnych objektov	výstup	počet	obec Zemianske Podhradie	0	5
		Počet užívateľov	dopad	počet	obec Zemianske Podhradie	0	770
Opatrenie 8.1.3	Podpora kultúrnych podujatí v obci.	Počet vybudovaných objektov	výstup	počet	obec Zemianske Podhradie	0	1
		Počet organizovaných podujatí	dopad	počet	obec Zemianske Podhradie	0	10

Podprogram 8.2. Organizačné zabezpečenie

Cieľ 8.2 Organizačne zabezpečiť ponuku kultúrnych podujatí v obci.

Opatrenia	Názov	Merateľné indikátory	Typ	Merná jednotka	Inform. zdroj	Vých. hodnota	Cieľová hodnota
Opatrenie 8.2.1	Spracovať kalendár kultúrnych podujatí na celý rok, tento priebežne aktualizovať. Rozšíriť žánrovú ponuku s orientáciou na hodnotný kultúrny prínos.	Počet spracovaných reklamných informačných letákov	výsledku	počet	obec Zemianske Podhradie	0	1
		Počet nových návštevníkov obce	výsledku	počet	obec Zemianske Podhradie	0	500

Podprogram 8.3. Propagácia v oblasti kultúry

Cieľ 8.3 Vytvorenie podmienok na efektívnu propagáciu obce v oblasti kultúry.

Opatrenia	Názov	Merateľné indikátory	Typ	Merná jednotka	Inform. zdroj	Vých. hodnota	Cieľová hodnota
Opatrenie 8.3.1	Spracovať globálnu koncepciu „propagácie“ histórie obce v multimedialnej forme.	Počet spracovaných reklamných informačných letákov, multimedialných prezentácií	výsledku	počet	obec Zemianske Podhradie	0	0
		Počet nových návštevníkov obce	výsledok	počet	obec Zemianske Podhradie	0	500
Opatrenie 8.3.2	Propagácia kultúry na Internete prostredníctvom www stránky obce.	Počet nových prístupov na www stránku	výsledok	počet	obec Zemianske Podhradie	0	300
		Počet nových návštevníkov obce	dopad	počet	obec Zemianske Podhradie	0	500
		Počet propagovaných kultúrnych podujatí	výsledok	počet	obec Zemianske Podhradie	0	1

6.9 PROGRAM 9. PROPAGÁCIA A CESTOVNÝ RUCH

Podprogram 9.1. Propagácia obce



Cieľ 9.1 Zabezpečiť účinnú propagáciu obce.

Opatrenia	Názov	Merateľné indikátory	Typ	Merná jednotka	Inform. zdroj	Vých. hodnota	Cieľová hodnota
Opatrenie 9.1.1	Aktualizácia www stránky obce.	Počet nových prístupov na www stránku	výsledok	počet	obec Zemianske Podhradie	1900	500
Opatrenie 9.1.2	Podpora budovania informačných tabúlí v obce.	Počet nových inštalovaných tabúlí	výsledok	počet	obec Zemianske Podhradie	0	5
		Počet nových návštevníkov obce	dopad	počet	obec Zemianske Podhradie	0	750

Podprogram 9.2. Rekreačno - relaxačné zázemie obce.

Cieľ 9.2 Budovanie relaxačno – rekreačného zázemia obce.

Opatrenia	Názov	Merateľné indikátory	Typ	Merná jednotka	Inform. zdroj	Vých. hodnota	Cieľová hodnota
Opatrenie 9.2.1	Podpora vytvárania nových atrakcií v obci.	Počet vytvorených nových pracovných miest	dopad	počet	obec Zemianske Podhradie	0	15
		Počet nových návštevníkov obce	výsledok	počet	obec Zemianske Podhradie	0	700
		Tržby z predaja služieb	dopad	€	obec Zemianske Podhradie	0	100 tis.

Podprogram 9.3. Cestovný ruch.

Cieľ 9.3 Podporovať podnikateľské aktivity v cestovnom ruchu.

Opatrenia	Názov	Merateľné indikátory	Typ	Merná jednotka	Inform. zdroj	Vých. hodnota	Cieľová hodnota
Opatrenie 9.3.1	Uzavrieť s podnikateľmi dohody o poskytovaní služieb v agroturistike a cestovnom ruchu a o propagovaní ich služieb obcami.	Počet uzatvorených dohôd	výsledok	počet	obec Zemianske Podhradie	0	1
		Počet nových atrakcií obce	výsledok	počet	obec Zemianske Podhradie	0	2
		Počet nových propagačných materiálov	výsledok	počet	obec Zemianske Podhradie	0	1
		Počet nových návštevníkov obce	výsledok	počet	obec Zemianske Podhradie	0	500
Opatrenie 9.3.2	Podporovať podnikateľské subjekty, neziskové organizácie a inštitúcie pri získavaní finančných prostriedkov z grantov a fondov EÚ.	Počet nových atrakcií obce	výsledok	počet	obec Zemianske Podhradie	0	2
		Objem získaných prostriedkov	výstup	mil. €	obec Zemianske Podhradie	0	-
		Počet nových návštevníkov obce	výsledok	počet	obec Zemianske Podhradie	0	500
		Počet užívateľov podporených projektov	výsledku	počet	obec Zemianske Podhradie	0	500

6.10 PROGRAM 10. ADMINISTRATÍVA A BEZPEČNOSŤ

Podprogram 10.1. Administratíva

Cieľ 10.1 Zabezpečiť rozvoj administratívnej infraštruktúry a podmienok na výkon samosprávnych funkcií v obci

Opatrenia	Názov	Merateľné indikátory	Typ	Merná jednotka	Inform. zdroj	Vých. hodnota	Cieľová hodnota
-----------	-------	----------------------	-----	----------------	---------------	---------------	-----------------



Opatrenie 10.1.1	Modernizácia vnútorného vybavenia Obecného úradu.	Počet podporených projektov, prostredníctvom ktorých boli vytvorené podmienky na poskytovanie nových služieb verejnej infraštruktúry	dopadu	počet	obec Zemianske Podhradie	0	10
------------------	---	--	--------	-------	--------------------------	---	----

Podprogram 10.2. Bezpečnosť

Cieľ 10.2 Vytvorenie podmienok na znižovanie kriminality v obci a ochranu majetku obyvateľov a ostatných subjektov v obci.

Opatrenia	Názov	Merateľné indikátory	Typ	Merná jednotka	Inform. zdroj	Vých. hodnota	Cieľová hodnota
Opatrenie 10.2.1	Dostavba kamerového systému.	Počet nainštalovaných kamier	výsledok	počet	obec Zemianske Podhradie	0	10
		Zníženie kriminality	dopad	%	obec Zemianske Podhradie	0	40
		Pokrytie územia	dopad	%	obec Zemianske Podhradie	0	50

6.11 PROGRAM 11. INFORMATIZÁCIA OBCE

Podprogram 11.1. Budovanie a rozvoj informačnej infraštruktúry.

Cieľ 11.1 Zabezpečiť technické podmienky na prechod samosprávy na nový typ vládnutia - e - government.

Opatrenia	Názov	Merateľné indikátory	Typ	Merná jednotka	Inform. zdroj	Vých. hodnota	Cieľová hodnota
Opatrenie 11.1.1	Rozvoj infraštruktúry informačných systémov samosprávy.	% obyvateľov, ktorí využili internet v priebehu posledných 3 mesiacov na interakciu s verejnými inštitúciami	dopad	%	obec Zemianske Podhradie	10	20
		% podnikov, ktoré využili internet v priebehu posledných 3 mesiacov na interakciu s verejnými inštitúciami	dopad	%	obec Zemianske Podhradie	20	40
		Podiel transakčných typov služieb na celkovom počte základných verejných e-služieb	dopad	%	obec Zemianske Podhradie	10	20
Opatrenie 11.1.2	Zavádzanie efektívnych elektronických služieb poskytovaných na úrovni samosprávy.	on-line dostupnosť 20 základných verejných služieb	dopad	%	obec Zemianske Podhradie	5	30
		Počet potrebných dokumentov pri vybavení agendy spojenej s vybranou životnou udalosťou	výsledok	Počet	obec Zemianske Podhradie	3	1
		% obyvateľov, ktorí využili internet v priebehu posledných 3 mesiacov na interakciu s verejnými inštitúciami	dopad	%	obec Zemianske Podhradie	5	30
		% podnikov, ktoré využili internet v priebehu posledných 3 mesiacov na interakciu s verejnými inštitúciami	dopad	%	obec Zemianske Podhradie	10	20
		Podiel transakčných typov služieb na celkovom počte základných verejných e-služieb	dopad	%	obec Zemianske Podhradie	20	40

Podprogram 11.2. Počítačová gramotnosť.

Cieľ 11.2 Zvýšenie počítačovej gramotnosti obyvateľov a pracovníkov samosprávy.

Opatrenia	Názov	Merateľné indikátory	Typ	Merná jednotka	Inform. zdroj	Vých. hodnota	Cieľová hodnota
Opatrenie 11.2.1	Podpora zvyšovania počítačového vedomia u pracovníkov samosprávy.	Počet užívateľov podporených Projektov	výsledku	počet	obec Zemianske Podhradie	0	3
		Počet podporených projektov	výstupu	počet	obec Zemianske Podhradie	0	1
		% pracovníkov ovládajúcich 5 zo 6 základných IT zručností	dopad	%	obec Zemianske Podhradie	50	100
Opatrenie 11.2.2	Podpora zvyšovania počítačového vedomia u obyvateľov obce.	Počet užívateľov podporených projektov	výsledku	počet	obec Zemianske Podhradie	0	100
		Počet podporených projektov	výstupu	počet	obec Zemianske Podhradie	0	5
		% obyvateľov ovládajúcich 5 zo 6 základných IT zručností	dopad	%	obec Zemianske Podhradie	10	20
Opatrenie 11.2.3	Podpora vzdelávacích aktivít zameraných na zvyšovanie zručností a vedomostí o internete a motiváciu k	Počet užívateľov podporených projektov	výsledku	počet	obec Zemianske Podhradie	0	100
		Počet podporených projektov	výstupu	počet	obec	0	5



používaniu internetu a elektronických služieb.			Zemianske Podhradie		
	Podiel transakčných typov služieb na celkovom počte základných verejných e-služieb	dopad	%	obec Zemianske Podhradie	5 30
	% obyvateľ'ov, ktorí využili internet v priebehu posledných 3 mesiacov na interakciu s verejnými inštitúciami	dopad	%	obec Zemianske Podhradie	10 20
	% podnikov, ktoré využili internet v priebehu posledných 3 mesiacov na interakciu s verejnými inštitúciami	dopad	%	obec Zemianske Podhradie	20 40
	% obyvateľ'ov ovládajúcich 5 zo 6 základných IT zručností	dopad	%	obec Zemianske Podhradie	10 20



Realizačná časť Programu hospodárskeho rozvoja a sociálneho rozvoja obce Zemianske Podhradie
2015 - 2024

Realizačná časť je zameraná na popis postupov inštitucionálneho zabezpečenia formou partnerstva a organizačné zabezpečenie realizácie programu rozvoja obce, systém monitorovania a hodnotenia plnenia programu rozvoja obce s ustanovením merateľných ukazovateľov, vecný a časový harmonogram realizácie programu rozvoja obce formou akčných plánov.



7 INŠTITUCIONÁLNE A ORGANIZAČNÉ ZABEZPEČENIE REALIZÁCIE PHRSR OBCE ZEMIANSKE PODHRADIE

Obecný úrad zabezpečuje trvalo udržateľný hospodársky rozvoj, sociálny rozvoj a územný rozvoj prostredníctvom PHRSR a Akčných plánov. Obecný úrad v súčinnosti s poslancami OZ a zriadenými komisiami pripravuje vízie, stratégie, iniciuje aktivity strategického rozvoja obce, vykonáva stratégiu regionálneho rozvoja, vypracováva program hospodárskeho a sociálneho rozvoja, koordinuje spoluprácu na jeho vypracovaní, spolupracuje s externým prostredím, vedie databázy kontaktov, vedie prehľad o organizáciách tretieho sektora, pomáha a vytvára podmienky na ich činnosť. Úrad analyzuje potreby, ktoré sa plánujú prefinancovať z príspevkov na projekty, sleduje výzvy na predkladanie žiadostí, legislatívu, pravidlá, pri príprave spolupracuje s vecnými útvarmi a externým prostredím, vytvára podmienky pre realizáciu projektov, monitoruje priebeh realizácie projektov, zúčastňuje sa na kontrole práce na projektoch, kontroluje práce na realizácii projektov a hodnotí ukončené projekty, sleduje legislatívu a pravidlá pre čerpanie fondov EÚ a grantov, komunikuje s riadiacim orgánom, monitoruje realizáciu projektov.

Koordinácia efektívnej a účinnej implementácie PHRSR obce bude zabezpečená prostredníctvom príslušných komisií OZ.

Obecné zastupiteľstvo kontroluje dosahovanie stanovených cieľov PHRSR obce Zemianske Podhradie. Pravidelne sleduje a hodnotí výsledky implementácie PHRSR. Orgány a inštitúcie štátnej správy všetkých oblastí spoločensko-ekonomického a kultúrneho života, ktoré realizáciou svojich rozvojových aktivít prispievajú k napĺňaniu cieľov PHRSR obce a vstupujú do partnerstiev územnej spolupráce. Podnikateľské subjekty, združenia podnikateľských subjektov, zamestnávateľa – koordinujúce aktivity na napĺňanie cieľov PHRSR a vstupujúce do partnerstiev na mimosektorovej báze, podnikateľský subjekt – samospráva – tretí sektor. Záujmové spolky a združenia, občianske združenia – realizujúci svoje rozvojové aktivity v koordinácii s obcou Zemianske Podhradie, v súlade s opatreniami a aktivitami PHRSR obce Zemianske Podhradie, podporujúcimi vyvážený regionálny rozvoj územia mesta. Ostatní socio-ekonomickí partneri – podieľajúci sa na realizovaní akčných plánov v súlade s PHRSR obce Zemianske Podhradie na roky 2015 – 2024.

Inštitucionálne a organizačné zabezpečenie realizácie akčných plánov obce Zemianske Podhradie
Implementácia PHRSR obce Zemianske Podhradie sa bude realizovať aj prostredníctvom konkrétnych Akčných plánov. Akčné plány PHRSR by mali byť priamo napojené na rozpočet mesta a zároveň reflektujú kompetencie mesta.

Návrh systému riadenia a implementácie akčných plánov PHRSR obce Zemianske Podhradie je nasledovný:

- Obecné zastupiteľstvo monitoruje implementáciu akčných plánov obce Zemianske Podhradie. Posudzuje a schvaľuje návrhy na zmenu a doplnenie akčných plánov.
- Realizáciu konkrétnych projektov Akčného plánu obce Zemianske Podhradie budú zabezpečovať pracovníci úradu a starosta obce.
- Kontrolným orgánom budú poverené jednotlivé komisie Obecného zastupiteľstva obce Zemianske Podhradie.

Realizácia vyžaduje pravidelnú systematickú prácu skupín odborníkov a pracovníkov samosprávy. Na tento účel sa doporučuje zriadiť nasledovné orgány s prepojením na vlastné ľudské zdroje:

Výbor pre PHRSR

Poradný orgán zložený zo starostu a poslancov obecného zastupiteľstva. Úlohou výboru bude v intervale minimálne dva krát do roka posúdiť Správu o realizácii PHRSR a stav finančného čerpania prostriedkov, dopadovú analýzu PHRSR, plán na ďalšie obdobie a navrhovať stratégiu rozvoja a doplnenie úloh a opatrení, ktoré neboli uvedené v PHRSR.

Komisia strategického rozvoja

Výkonný útvar, zabezpečujúci plánovanie a realizáciu úloh PHRSR. Úlohou útvaru bude: vypracovávať Opatrenia, koordinovať Opatrenia, monitorovať realizáciu Projektov, vypracovávať dopadové analýzy Projektov, spolupracovať s inými partnermi doma a v zahraničí na realizácii Projektov, vyhľadávať potenciálne zdroje a partnerstvá na realizáciu úloh PHRSR, dohliadať nad ekonomickým čerpaním Projektových prostriedkov, zbierať podklady o Projektoch v rámci PHRSR realizovaných inými subjektami, viesť aktuálnu analýzu demografie a štruktúry ekonomických charakteristík obce, sledovať podnikateľskú klímu a vzájomný vzťah odvetví v obci, poskytovať asistenciu podnikom vytváraním všestranných komunikačných kanálov, atď.



Koordinátor pre stratégiu

Bude mať za úlohu: fungovať ako výkonný tajomník, koordinovať realizáciu PHRSR, predkladať správy, podieľať sa na určovaní priorit realizácie PHRSR, koordinovať stretnutia, podnety, požiadavky predstaviteľov rozhodujúcich odvetví na území obce, zaznamenávať dôležité trendy v hospodárstve majúce dopad na vývoj obce, podieľať sa na budovaní verejno-súkromných partnerstiev, zúčastňovať sa na dôležitých domácich a zahraničných stretnutiach, konferenciách, zameraných na rozvoj obce.

Vlastní zamestnanci

Do realizácie PHRSR budú zapojení aj ostatní zamestnanci.

7.1 SYSTÉM MONITOROVANIA A HODNOTENIA PLNENIA PHRSR

Medzi kľúčové činnosti a procesy nevyhnutné pre správne zabezpečenie implementácie PHRSR patria aj monitorovanie a hodnotenie na úrovni programu i jednotlivých projektov. Základom nového strategického prístupu v oblasti monitoringu a hodnotenia pre programové obdobie 2015 – 2024 je dôraz kladený na jasné definovanie cieľov a orientácia na výsledky intervencií. Jednotné a správne porozumenie nového výsledkovo orientovaného prístupu k politike súdržnosti EÚ je kľúčovým faktorom efektívnej prípravy a realizácie programového obdobia 2014 - 2020. Premenu plánovaných vstupov, výstupov a výsledkov na skutočné vstupy, výstupy a dosiahnuté výsledky prostredníctvom výberu a implementácie projektov možno pozorovať v reálnom čase pomocou monitorovacích mechanizmov. Monitorovanie, ktorého dominantným nástrojom sú merateľné ukazovatele, je teda zamerané predovšetkým na sledovanie efektivity implementačných a riadiacich mechanizmov programu a na dosahovanie cieľov programu. Na rozdiel od vstupov a výstupov, skutočne dosiahnutý výsledok je okrem realizácie programu daný aj externými faktormi mimo dosahu programu. Externé faktory môžu mať na dosahovanie výsledku minimálny alebo výraznejší vplyv. Práve preto je pri tvorbe programu kľúčové identifikovať pokiaľ možno všetky faktory, ktoré môžu ovplyvniť dosahovanie zvoleného výsledku a rozhodnúť, ktoré z nich budú predmetom programu. Z tohto dôvodu je určenie celkového skutočne dosiahnutého výsledku t.j. reálneho dopadu (dosahu) programu na zmenu sociálno-ekonomickej reality možné len na základe vykonania hodnotenia dopadov.

Dopady nebudú merané prostredníctvom ukazovateľov, ale vhodne zvolenými metódami hodnotenia. Hodnotenie vychádza z údajov získaných na základe monitorovania, kombinuje ich s ďalšími údajmi a poskytuje pridanú hodnotu pre proces učenia, zdokonaľovania a zvyšovania transparentnosti verejných politík tým, že analyzuje unikátnu špecifickú situáciu hodnoteného programu. Hľadá súvislosti, ktoré nie sú evidentné a dopady, ktoré neboli plánované, poskytuje relevantné dôkazy. Stanovenie vhodných výstupových a najmä výsledkových merateľných ukazovateľov je kľúčové, aby bolo možné merať a spätne vyhodnotiť dosahovanie plánovanej zmeny sociálno-ekonomickej reality. Výstupové merateľné ukazovatele pre všetky prioritné osi PHRSR je potrebné definovať v závislosti od plánovaných aktivít a projektov, ktoré prispievajú k dosahovaniu plánovaného výsledku. Zvoliť by mali len tie merateľné ukazovatele, ktoré vystihujú podstatu výstupov priorit a prioritných osí PHRSR. Cieľové hodnoty predstavujú kvalifikovaný odhad, ktorý môže byť v prípade potreby upravený na základe vývoja implementácie. Pri stanovovaní cieľových hodnôt je vhodné vychádzať zo skúseností s implementáciou podobných projektov v minulosti, z dostupných cenníkov, prípadne smerných ukazovateľov (tzv. benchmarkov).

Monitoring

Významným predpokladom pre úspešné napĺňanie cieľov PHRSR obce Zemianske Podhradie je posilnenie postavenia miestnej samosprávy pri implementácii samotného programu. Zároveň je potrebné, aby miestna samospráva aktívne iniciovala vznik partnerstiev (spolupráce) s významnými socioekonomickými aktérmi pôsobiacimi na území obce. Úlohou miestnej samosprávy je pravidelné monitorovanie a vyhodnocovanie plnenia PHRSR obce Zemianske Podhradie. Hlavným cieľom monitorovania je pravidelné sledovanie realizácie cieľov Programu a projektov s využitím systému merateľných ukazovateľov. Výstupy z monitorovania zabezpečujú pre obec Zemianske Podhradie vstupy pre rozhodovanie pre účely zlepšenia implementácie PHRSR, vypracovávanie priebežných správ a záverečnej správy o vykonávaní PHRSR a podklady pre rozhodovanie obecného zastupiteľstva obce Zemianske Podhradie (napr. v súvislosti s prípadnou revíziou PHRSR). Monitorovanie a hodnotenie zabezpečujú všetky subjekty zúčastnené na riadení PHRSR v rozsahu zadaných úloh a zodpovedností (definované v PHRSR obce Zemianske Podhradie). V súvislosti s implementáciou PHRSR je monitorovanie na úrovni individuálnych projektov zabezpečované, v rámci príslušných opatrení,



zodpovednými projektovými manažérmi (projektový manažér, poverený zástupca zodpovedný za realizáciu projektu).

Monitorovanie na úrovni cieľov a prioritných osí PHRSR ako celku bude zabezpečovať OcÚ Zemianske Podhradie. Údaje získané v procese monitorovania predstavujú významný zdroj informácií pre riadenie PHRSR a pre prijímanie rozhodnutí OcÚ Zemianske Podhradie a Obecného zastupiteľstva. Zároveň sú využívané v procese hodnotenia PHRSR, resp. jeho rôznych aspektov. Monitorovanie (a následne hodnotenie) prebieha na základe systému merateľných ukazovateľov.

Ciele PHRSR sa definujú a následne kvantifikujú v procese programovania prostredníctvom sústavy merateľných ukazovateľov. Ukazovatele sú záväzné pre všetky subjekty a sú súčasťou PHRSR obce Zemianske Podhradie. Napĺňanie zadefinovaných ukazovateľov predstavuje najdôležitejší nástroj pre monitorovanie a hodnotenie napĺňania cieľov PHRSR. Rámcové merateľné ukazovatele PHRSR sú uvedené na konci programovej časti PHRSR obce Zemianske Podhradie na roky 2015 - 2024. Monitorovanie začína na najnižšom stupni – na úrovni projektu. Pre potreby monitorovania je projekt základnou jednotkou, ktorá je analyzovaná prostredníctvom relevantných zozbieraných údajov.

Hodnotenie

V súlade so systémom riadenia, definovaným v PHRSR, hodnotenie predstavuje proces, ktorý systematicky skúma prínos z realizácie PHRSR a jeho súlad s cieľmi stanovenými v PHRSR a analyzuje účinnosť realizačných procesov a vhodnosť nastavenia jednotlivých opatrení a skupiny aktivít a pripravuje odporúčania na zvýšenie ich efektívnosti. Počas programového obdobia (roky 2015 – 2024) sa odporúča vykonávať priebežné hodnotenia a po ukončení programového obdobia, tzv. následné hodnotenie. Výsledky sa zverejňujú podľa platných predpisov o prístupe k informáciám. Proces hodnotenia z hľadiska jeho vykonávania je rozdelený na interné a externé hodnotenie. Pri internom hodnotení je v procese hodnotenia realizovaný vlastnými (internými) kapacitami subjektu zodpovedného za administratívne zabezpečenie realizácie PHRSR, naopak na externom hodnotení sa podieľa externý subjekt (iná právnická alebo fyzická osoba).

Priebežné hodnotenie

Proces priebežného hodnotenia má formu série hodnotení, ktorých cieľom je kontinuálne počas implementácie Programu skúmať rozsah, do akého sa využili prostriedky, skúmať efektívnosť a účinnosť programovania a sociálno-ekonomický dopad. Zároveň identifikuje faktory, ktoré prispeli k úspechu alebo neúspechu implementácie Programu vrátane udržateľnosti a identifikovania vhodných postupov. Hodnotenie sa vykonáva systematicky a priebežne počas celého trvania Programu až po predloženie Záverečnej správy Programu. Priebežné hodnotenia sa odporúča vykonávať raz ročne. Hodnotiace obdobie je obdobie od 1.januára do 31. decembra príslušného roka. Správu z hodnotenie predkladá OcÚ obecnému zastupiteľstvu obce Zemianske Podhradie najneskôr do 6 mesiacov po uplynutí príslušného hodnotiaceho obdobia. Základnými podkladmi pre prípravu hodnotenia sú monitorovacie správy projektov realizovaných v rámci príslušného PHRSR a priebežné správy o implementovaní PHRSR predkladané Obecnému zastupiteľstvu obce Zemianske Podhradie. Výsledky hodnotenia sú podkladom pre rozhodnutia OcÚ a Obecné zastupiteľstvo obce Zemianske Podhradie pri riadení realizácie PHRSR s účelom dosiahnuť žiaduci pokrok smerom k naplneniu hlavných ekonomických, sociálnych a environmentálnych cieľov.

Následné hodnotenie

Následné hodnotenie skúma rozsah, v akom sa využili zdroje, účinnosť a efektívnosť programovania a sociálno-ekonomický vplyv. Následné hodnotenie určí faktory, ktoré prispeli k úspechu alebo neúspechu vykonávania PHRSR a určí osvedčené postupy. Výstupom následného hodnotenia je Záverečná správa o hodnotení PHRSR obce Zemianske Podhradie. Hodnotiace obdobie pri následnom hodnotení predstavuje obdobie celej realizácie PHRSR (tzv. programové obdobie. Programové obdobie začína dňom schválenia Programu príslušným monitorovacím výborom a končí 31.12.2024. Vypracovanie Záverečnej správy zabezpečí OcÚ Zemianske Podhradie, ktorý ju do 6 mesiacov od ukončenia programového obdobia predkladá obecnému zastupiteľstvu.

Formulár č. R 5 - Plán hodnotenia a monitorovania

Plán priebežných hodnotení PHRSR na programové obdobie 2015 - 2024



Typ hodnotenia	Vykonat' prvykrát	Dôvod vykonania/ periodicita
Strategické hodnotenie	v roku 2020	podľa rozhodnutia obce/koordinátora PHRSR a vzniknutej spoločenskej potreby.
Operatívne hodnotenie		
Tematické hodnotenie časti PHRSR	v roku 2016, 2018, 2020, 2022	téma hodnotenia identifikovaná ako riziková časť vo výročnej monitorovacej správe za predchádzajúci kalendárny rok
Ad hoc mimoriadne hodnotenie	podľa potreby	pri značnom odklone od stanovených cieľov a doľahnutých hodnôt ukazovateľov pri návrhu na revíziu PHRSR
Ad hoc hodnotenie celého PHRSR alebo jeho časti	na konci programovacieho obdobia	na základe rozhodnutia starostu/primátora, kontrolného orgánu obce/mesta, podnetu poslancov; na základe protokolu NKÚ SR, správy auditu ...

Zdroj: Príloha k metodike PHRSR, 2014, s.25.

7.2 KOMUNIKAČNÝ PLÁN

Obec bude priebežne informovať o realizácii PHRSR prostredníctvom verejných zasadnutí OZ, ako aj prostredníctvom vlastnej www stránky. Na stránke sa budú priebežne publikovať schválené monitorovacie správy, ktoré boli schválené obecným zastupiteľstvom. V prípravnej fáze monitorovacej správy budú môcť zúčastnené strany pripomienkovať predkladaný materiál. Zodpovedný za pravidelné informovanie bude OcÚ Zemianske Podhradie.

Formulár č. R 1 - Komunikačný plán pre fázu realizácie PHRSR

P. č.	Časový rámec	Miesto konania	Cieľová skupina	Forma	Téma, ciele	Vstupné údaje	Výstupy
1.	01/2016	OcÚ	poslanci, obyvatelia, neziskové a podnikateľské subjekty	verejné prerokovanie	Prepojenie PHRSR a rozpočtovania, hodnotenie plnenia za predchádzajúci rok	Hodnotiaca a monitorovacia správa plnenia PHRSR, rozpočet na príslušný rok, Výročná správa obce, Záverečný účet	Monitorovacia správa, Uznesenie OZ
2.	01/2017	OcÚ	poslanci, obyvatelia, neziskové a podnikateľské subjekty	verejné prerokovanie	Prepojenie PHRSR a rozpočtovania, hodnotenie plnenia za predchádzajúci rok	Hodnotiaca a monitorovacia správa plnenia PHRSR, rozpočet na príslušný rok, Výročná správa obce, Záverečný účet	Monitorovacia správa, Uznesenie OZ
3.	01/2018	OcÚ	poslanci, obyvatelia, neziskové a podnikateľské subjekty	verejné prerokovanie	Prepojenie PHRSR a rozpočtovania, hodnotenie plnenia za predchádzajúci rok	Hodnotiaca a monitorovacia správa plnenia PHRSR, rozpočet na príslušný rok, Výročná správa obce, Záverečný účet	Monitorovacia správa, Uznesenie OZ
4.	01/2019	OcÚ	poslanci, obyvatelia, neziskové a podnikateľské subjekty	verejné prerokovanie	Prepojenie PHRSR a rozpočtovania, hodnotenie plnenia za predchádzajúci rok	Hodnotiaca a monitorovacia správa plnenia PHRSR, rozpočet na príslušný rok, Výročná správa obce, Záverečný účet	Monitorovacia správa, Uznesenie OZ
5.	01/2020	OcÚ	poslanci, obyvatelia, neziskové a podnikateľské subjekty	verejné prerokovanie	Prepojenie PHRSR a rozpočtovania, hodnotenie plnenia za predchádzajúci rok	Hodnotiaca a monitorovacia správa plnenia PHRSR, rozpočet na príslušný rok, Výročná správa obce, Záverečný účet	Monitorovacia správa, Uznesenie OZ
6.	01/2021	OcÚ	poslanci, obyvatelia, neziskové a podnikateľské subjekty	verejné prerokovanie	Prepojenie PHRSR a rozpočtovania, hodnotenie plnenia za predchádzajúci rok	Hodnotiaca a monitorovacia správa plnenia PHRSR, rozpočet na príslušný rok, Výročná správa obce, Záverečný účet	Monitorovacia správa, Uznesenie OZ
7.	01/2022	OcÚ	poslanci, obyvatelia, neziskové a podnikateľské subjekty	verejné prerokovanie	Prepojenie PHRSR a rozpočtovania, hodnotenie plnenia za predchádzajúci rok	Hodnotiaca a monitorovacia správa plnenia PHRSR, rozpočet na príslušný rok, Výročná správa obce, Záverečný účet	Monitorovacia správa, Uznesenie OZ
8.	01/2023	OcÚ	poslanci, obyvatelia, neziskové a podnikateľské subjekty	verejné prerokovanie	Prepojenie PHRSR a rozpočtovania, hodnotenie plnenia za predchádzajúci rok	Hodnotiaca a monitorovacia správa plnenia PHRSR, rozpočet na	Monitorovacia správa, Uznesenie OZ



			subjekty			príslušný rok, Výročná správa obce, Záverečný účet	
9.	01/2024	Ocú	poslanci, obyvatelia, neziskové a podnikateľské subjekty	verejné prerokovanie	Prepojenie PHRSR a rozpočtovania, hodnotenie plnenia za predchádzajúci rok	Hodnotiaca a monitorovacia správa plnenia PHRSR, rozpočet na príslušný rok, Výročná správa obce, Záverečný účet	Monitorovacia správa, Uznesenie OZ, Záverečná hodnotiaca správa

Zdroj: Príloha k metodike PHRSR, 2014, s.25.

8 AKČNÝ PLÁN

Akčný plán je konkrétny a záväzný harmonogram činností súvisiacich s rozvojom obce v jednotlivých oblastiach sociálno-ekonomického rozvoja, vychádza zo stratégie, je jej logickou súčasťou a realizuje sa prostredníctvom konkrétnych nosných a podporných projektov. Akčný plán obsahuje záväzky týkajúce sa plnenia jednotlivých úloh ako aj zoznam inštitúcií zodpovedných za ich plnenie, predpokladané zdroje financovania, predpokladané objemy rozpočtov, dopad na rozpočet relevantného subjektu, ako aj stav momentálnej pripravenosti projektov. Súčasťou akčného plánu je predpokladaný časový harmonogram. Predpokladané rozpočty v pláne sú uvedené v **tis. €**.

8.1 PROGRAM 1. HOSPODÁRSTVO A VEDECKO-TECHNICKÝ ROZVOJ

Strategický zámer						
Zlepšiť podmienky pre rozvoj podnikateľských aktivít, s dôrazom na zvýšenie úrovne zamestnanosti a úrovne a kvality služieb pre obyvateľov obce. V oblasti priemyslu je potrebné okrem zachovania stabilných prvkov výroby všetkými možnými opatreniami podporovať vytváranie nových pracovných príležitostí.						
Podprogram 1.1. Podpora malého a stredného podnikania zo strany obce.						
Cieľ 1.1	Finančne, legislatívne a technicky podporovať malé a stredné podnikanie zo strany obce.					
Opatrenie 1.1.1	Zakladanie a revitalizácia malých a stredných podnikov s majetkovou účasťou obce.					
		Predpokladaný rozpočet	Zdroje financovania	Realizácia	Dopad na rozpočet	Oprávnení žiadatelia
Aktivity	Tvorba podmienok.	podľa potreby	rozpočet obce, podnikateľské subjekty	súkromný sektor	stredný	podnikateľské subjekty, obec
Opatrenie 1.1.2	Podpora rozvoja obchodných a komerčných služieb v obci.					
		Predpokladaný rozpočet	Zdroje financovania	Realizácia	Dopad na rozpočet	Oprávnení žiadatelia
Aktivity	Rozšírenie siete obchodných prevádzok potravinárskeho tovaru.	podľa potreby	podnikateľské subjekty, úvery,	súkromný sektor	žiadny	podnikateľské subjekty
	Podpora zriaďovania prevádzok komerčných služieb.	podľa potreby	podnikateľské subjekty, úvery,	súkromný sektor	žiadny	podnikateľské subjekty
	Podpora zriaďovania prevádzok servisných a opravárenských služieb.	podľa potreby	podnikateľské subjekty, úvery,	súkromný sektor	žiadny	podnikateľské subjekty

Podprogram 1.2. Podpora tradičných odvetví priemyslu a poľnohospodárstva.						
Cieľ 1.2	Zabezpečiť rozvoj tradičných remesiel v obci.					
Opatrenie 1.2.1	Rekonštrukcia areálov hospodárskych dvorov PD.					
		Predpokladaný rozpočet	Zdroje financovania	Realizácia	Dopad na rozpočet	Oprávnení žiadatelia
Aktivity	Vypracovanie technickej dokumentácie.	10	podnikateľské subjekty, úvery, iné grantové schémy	súkromný sektor	žiadny	podnikateľské subjekty
	Rekonštrukcia hál a budov.	500	podnikateľské subjekty, úvery, iné grantové schémy	súkromný sektor	žiadny	podnikateľské subjekty
	Modernizácia technologického vybavenia PD.	500	podnikateľské subjekty, úvery, iné grantové schémy	súkromný sektor	žiadny	podnikateľské subjekty
	Obmedzenie negatívnych dopadov živočíšnej výroby.	100	podnikateľské subjekty, úvery, iné grantové schémy	súkromný sektor	žiadny	podnikateľské subjekty



Podprogram 1.3. Podpora inovačných aktivít v podnikoch.						
Cieľ 1.3	Vytvorenie podmienok na rozvoj inovačných aktivít v súkromných podnikoch.					
Opatrenie 1.3.1	Zavádzanie nových technológií do súčasných výrobných prevádzok.					
		Predpokladaný rozpočet	Zdroje financovania	Realizácia	Dopad na rozpočet	Oprávnení žiadatelia
Aktivity	Modernizácia technológie v podnikoch drobnej výroby.	300	podnikateľské subjekty, úvery, iné grantové schémy, ŠF EÚ	súkromný sektor	žiadny	podnikateľské subjekty

Podprogram 1.4. Energetická efektívnosť a progresívne technológie vo výrobe.						
Cieľ 1.4	Zvýšenie energetickej efektívnosti na strane výroby aj spotreby a zavádzanie progresívnych technológií v energetike.					
Opatrenie 1.4.1	Podpora výstavby zariadení na využívanie obnoviteľných zdrojov energie.					
		Predpokladaný rozpočet	Zdroje financovania	Realizácia	Dopad na rozpočet	Oprávnení žiadatelia
Aktivity	Spracovanie technickej dokumentácie.	1	rozpočet obce, ŠF EÚ, podnikateľské subjekty, úvery, iné grantové schémy	verejný sektor	nízky	obec Z. Podhradie
	Inštalácia slnečných kolektorov na budovu obecného úradu a KD.	30	rozpočet obce, ŠF EÚ, podnikateľské subjekty, úvery, iné grantové schémy	verejný sektor	vysoký	obec Z. Podhradie
	Inštalácia slnečných kolektorov na budovu materskej školy.	30	rozpočet obce, ŠF EÚ, podnikateľské subjekty, úvery, iné grantové schémy	verejný sektor	vysoký	obec Z. Podhradie

	2015	2016	2017	2018	2019	2020	2021	2022	2023	2024
Podprogram 1.1. Podpora malého a stredného podnikania zo strany obce.										
Cieľ 1.1										
Opatrenie 1.1.1										
Opatrenie 1.1.2										
Podprogram 1.2. Podpora tradičných odvetví priemyslu a poľnohospodárstva.										
Cieľ 1.2										
Opatrenie 1.2.1										
Podprogram 1.3. Podpora inovačných aktivít v podnikoch.										
Cieľ 1.3										
Opatrenie 1.3.1										
Podprogram 1.4. Energetická efektívnosť a progresívne technológie vo výrobe.										
Cieľ 1.4										
Opatrenie 1.4.1										

8.2 PROGRAM 2. DOPRAVA A KOMUNIKÁCIE

Strategický záměr						
Podpora investičných aktivít so zameraním na modernizáciu a budovanie regionálnych komunikácií (ciest III. triedy) zaisťujúcich dopravnú obsluhu obce Z. Podhradie. Zámerom je zabezpečiť také prepojenie osídlenia, ktoré umožní efektívny pohyb ľudí a tovaru, modernizáciu dopravných subsystémov zabezpečujúcich bezpečné a hygienicky vyhovujúce dopravné trasy. Cieľom investícií do tohto typu dopravnej infraštruktúry je odstránenie identifikovaných nedostatkov v cestnej sieti s ohľadom environmentálny a bezpečnostný aspekt.						
Podprogram 2.1. Komunikácie						
Cieľ 2.1	Zabezpečiť výstavbu a rekonštrukciu miestnych a štátnych komunikácií.					
Opatrenie 2.1.1	Výstavba a rekonštrukcia miestnych komunikácií v obci.					
		Predpokladaný rozpočet	Zdroje financovania	Realizácia	Dopad na rozpočet	Oprávnení žiadatelia
Aktivity	Vypracovanie technickej dokumentácie.	5	rozpočet obce, ŠF EÚ	verejný sektor	stredný	obec Z. Podhradie
	Rekonštrukcia miestnej komunikácie smerom k futbalovému areálu.	30	rozpočet obce, ŠF EÚ	verejný sektor	vysoký	obec Z. Podhradie



	Rekonštrukcia a dostavba komunikácie smerom k poľnohospodárskemu podniku.	25	rozpočet obce, ŠF EÚ	verejný sektor	vysoký	obec Z. Podhradie
	Rekonštrukcia miestnych komunikácií v existujúcej zástavbe miestnych a obslužných na komunikácie funkčnej triedy	400	rozpočet obce, ŠF EÚ	verejný sektor	vysoký	obec Z. Podhradie
Opatrenie 2.1.2	Výstavba a rekonštrukcia štátnych komunikácií v obci.					
		Predpokladaný rozpočet	Zdroje financovania	Realizácia	Dopad na rozpočet	Oprávnení žiadatelia
Aktivity	Rekonštrukcia cesty III. triedy v intraviláne obce.	podľa potreby	VÚC TNSK, ŠF EÚ	verejný sektor	žiadny	VÚC TNSK,
	Rekonštrukcia cesty III v smere na obec N. Bošáca.	podľa potreby	VÚC TNSK, ŠF EÚ	verejný sektor	žiadny	VÚC TNSK,
Opatrenie 2.1.3	Výstavba cyklotrás na prepojenie sídiel regiónu.					
		Predpokladaný rozpočet	Zdroje financovania	Realizácia	Dopad na rozpočet	Oprávnení žiadatelia
Aktivity	Vypracovanie technickej dokumentácie.	2	rozpočet obce, ŠF EÚ, úvery, iné grantové schémy	verejný sektor	stredný	obec Z. Podhradie
	Výstavba samostatnej cyklotrasy smerom do obce N. Bošáca.	250	rozpočet obce, ŠF EÚ, úvery, iné grantové schémy	verejný sektor	vysoký	obec Z. Podhradie
	Výstavba cyklotrasy s prepojením na Biele Karpaty.	100	rozpočet obce, ŠF EÚ, úvery, iné grantové schémy	verejný sektor	vysoký	obec Z. Podhradie
Opatrenie 2.1.4	Dostavba parkovísk pre potreby občianskej infraštruktúry.					
		Predpokladaný rozpočet	Zdroje financovania	Realizácia	Dopad na rozpočet	Oprávnení žiadatelia
Aktivity	Vypracovanie technickej dokumentácie.	1	rozpočet obce, ŠF EÚ	verejný sektor	stredný	obec Z. Podhradie
	Výstavba parkoviska pred obecným cintorinom – 15 p.m..	30	rozpočet obce, ŠF EÚ	verejný sektor	vysoký	obec Z. Podhradie
	Výstavba parkoviska pred futbalovým areálom – 15 p.m..	30	rozpočet obce, ŠF EÚ	verejný sektor	vysoký	obec Z. Podhradie
Opatrenie 2.1.5	Dostavba a rekonštrukcia chodníkov popri miestnych komunikáciách.					
		Predpokladaný rozpočet	Zdroje financovania	Realizácia	Dopad na rozpočet	Oprávnení žiadatelia
Aktivity	Vypracovanie technickej dokumentácie.	2	rozpočet obce, ŠF EÚ, úvery, iné grantové schémy	verejný sektor	stredný	obec Z. Podhradie
	Výstavba chodníkov v intraviláne obce pozdĺž cesty III. triedy.	230	rozpočet obce, ŠF EÚ, úvery, iné grantové schémy	verejný sektor	vysoký	obec Z. Podhradie
Opatrenie 2.1.6	Rekonštrukcia/výstavba mostov a lávok.					
		Predpokladaný rozpočet	Zdroje financovania	Realizácia	Dopad na rozpočet	Oprávnení žiadatelia
Aktivity	Rekonštrukcia premostenia cez potok Bošáčka (2 x).	podľa potreby	rozpočet obce, ŠF EÚ, úvery, iné grantové schémy	verejný sektor	vysoký	obec Z. Podhradie
Opatrenie 2.1.7	Úprava dopravnej infraštruktúry.					
		Predpokladaný rozpočet	Zdroje financovania	Realizácia	Dopad na rozpočet	Oprávnení žiadatelia
Aktivity	Vyznačenie prechodov pre chodcov na frekventovaných častiach obce.	podľa potreby	rozpočet obce, ŠF EÚ	verejný sektor	nízky	obec Z. Podhradie
	Optimalizácia dopravného značenia.	podľa potreby	rozpočet obce, ŠF EÚ	verejný sektor	nízky	obec Z. Podhradie
	Rekonštrukcia zábradlia a odvodňovacieho kanála(rod. Peráčeková).	podľa potreby	rozpočet obce, ŠF EÚ	verejný sektor	nízky	obec Z. Podhradie

Podprogram 2.2. Doprava						
Cieľ 2.1	Zabezpečenie dopravného spojenia hromadnou autobusovou dopravou, prípadne železničnou dopravou.					
Opatrenie 2.1.1	Riešenie zastávok SAD ako prvkov drobnej architektúry (prístrešky, lavičky, sedenia, informačné tabule, smetné koše, zeleň,...).					
		Predpokladaný rozpočet	Zdroje financovania	Realizácia	Dopad na rozpočet	Oprávnení žiadatelia
Aktivity	Vypracovanie technickej dokumentácie.	podľa potreby	rozpočet obce, ŠF EÚ	verejný sektor	nízky	obec Z. Podhradie
	Zrekonštruovať autobusové zastávky so samostatnými pruhmi a nástupnými plochami v zmysle platnej STN 736425.	10	rozpočet obce, ŠF EÚ	verejný sektor	vysoký	obec Z. Podhradie

	2015	2016	2017	2018	2019	2020	2021	2022	2023	2024
Podprogram 2.1. Komunikácie										



Cieľ 2.1									
Opatrenie 2.1.1									
Opatrenie 2.1.2									
Opatrenie 2.1.3									
Opatrenie 2.1.4									
Opatrenie 2.1.5									
Opatrenie 2.1.6									
Opatrenie 2.1.7									
Podprogram 2.2. Doprava									
Cieľ 2.1									
Opatrenie 2.1.1									

8.3 PROGRAM 3. TECHNICKÁ INFRAŠTRUKTÚRA

Strategický zámer						
Rozvoj komplexnej infraštruktúry podporujúcej rozvoj obce a zohľadňujúcej rast kvality života obyvateľov obce a životného prostredia. Rozvoj infraštruktúry bude smerovať hlavne k jej rozšíreniu na potenciálne priemyselné zóny v obci, IBV, ako aj na rekonštrukciu súčasnej infraštruktúry - vodovodnej, elektrickej, komunikačnej.						
Cieľ 3	Zabezpečiť rozvoj a rekonštrukciu technickej infraštruktúry v obci.					
Opatrenie 3.1	Výstavba inžinierskych sietí v nových lokalitách IBV.					
		Predpokladaný rozpočet	Zdroje financovania	Realizácia	Dopad na rozpočet	Oprávnení žiadatelia
Aktivity	Vypracovanie technickej dokumentácie.	podľa potreby	vlastníci	súkromný sektor	žiadny	vlastníci
	Výstavba lokalít HVB v priestore smerom na obec N. Bošáca.	podľa potreby	vlastníci	súkromný sektor	žiadny	vlastníci
Opatrenie 3.2	Rekonštrukcia a rozšírenie verejného osvetlenia.					
		Predpokladaný rozpočet	Zdroje financovania	Realizácia	Dopad na rozpočet	Oprávnení žiadatelia
Aktivity	Vypracovanie technickej dokumentácie a príprava projektového spisu.	podľa potreby	rozpočet obce, ŠF EÚ	verejný sektor	nízky	obec Z. Podhradie
	Rekonštrukcia verejného osvetlenia – LED osvetlenie.	250	rozpočet obce, ŠF EÚ	verejný sektor	vysoký	obec Z. Podhradie
Opatrenie 3.3	Revitalizácia pietnych miest v obci.					
		Predpokladaný rozpočet	Zdroje financovania	Realizácia	Dopad na rozpočet	Oprávnení žiadatelia
Aktivity	Spracovanie technickej dokumentácie.	2	rozpočet obce, ŠF EÚ	verejný sektor	stredný	obec Z. Podhradie
	Revitalizácia areálu cintorína.	200	rozpočet obce, ŠF EÚ	verejný sektor	vysoký	obec Z. Podhradie
Opatrenie 3.4	Zásobovanie pitnou vodou.					
		Predpokladaný rozpočet	Zdroje financovania	Realizácia	Dopad na rozpočet	Oprávnení žiadatelia
Aktivity	Spracovanie technickej dokumentácie.	5	ZVS, a.s., rozpočet obce, ŠF EÚ,	verejný sektor	vysoký	ZVS, a.s., obec Z. Podhradie
	Dostavba vodovodnej siete.	400	ZVS, a.s., rozpočet obce, ŠF EÚ,	verejný sektor	vysoký	ZVS, a.s., obec Z. Podhradie
Opatrenie 3.5	Zvýšenie kapacity elektrickej rozvodnej siete.					
		Predpokladaný rozpočet	Zdroje financovania	Realizácia	Dopad na rozpočet	Oprávnení žiadatelia
Aktivity	Rozšírenie elektrických rozvodov VN.	podľa potreby	rozpočet ZSE, a.s., ŠF EÚ	verejný sektor / súkromný sektor	žiadny	ZSE, a.s.
	Rekonštrukcia elektrických rozvodov NN - zemné vedenie.	podľa potreby	rozpočet ZSE, a.s., ŠF EÚ	verejný sektor / súkromný sektor	žiadny	ZSE, a.s.
	Rekonštrukcia pôvodných trafostaníc.	podľa potreby	rozpočet ZSE, a.s., ŠF EÚ	verejný sektor / súkromný sektor	žiadny	ZSE, a.s.
Opatrenie 3.6	Výstavba rozvodnej siete plynu.					
		Predpokladaný rozpočet	Zdroje financovania	Realizácia	Dopad na rozpočet	Oprávnení žiadatelia



Aktivity	Výstavba novej vetvy STL plynovodu do nových lokalít IBV.	podľa potreby	rozpočet SPP,a.s., ŠF EÚ,	verejný sektor / súkromný sektor	žiadny	SPP,a.s.,
----------	---	---------------	---------------------------	----------------------------------	--------	-----------

	2015	2016	2017	2018	2019	2020	2021	2022	2023	2024
Cieľ 3										
Opatrenie 3.1										
Opatrenie 3.2										
Opatrenie 3.3										
Opatrenie 3.4										
Opatrenie 3.5										
Opatrenie 3.6										

8.4 PROGRAM 4. ODPADOVÉ HOSPODÁRSTVO

Strategický zámer						
Vytvorenie efektívneho a spoľahlivého systému odvádzania a zneškodňovania odpadov produkovaných subjektmi. Zabezpečiť výstavbu/dostavu splaškovej a dažďovej kanalizačnej siete. Vytvoriť podmienky na odvoz a likvidáciu TKO a nebezpečného odpadu, vytvorenie podmienok na efektívnu separáciu odpadu v obci.						
Cieľ 4	Nakladanie s komunálnym a drobným stavebným odpadom					
Opatrenie 4.1	V súlade s prijatými koncepciami zabezpečiť permanentné znižovanie podielu skladovanej časti odpadov, k čomu organizovať mobilné zbery textílií, kovového odpadu, viacvrstvových obalov nebezpečných odpadov.					
		Predpokladaný rozpočet	Zdroje financovania	Realizácia	Dopad na rozpočet	Oprávnení žiadatelia
Aktivity	Zvýšiť environmentálne povedomie ľudí.	podľa potreby	rozpočet obce	verejný a súkromný sektor	nízky	obec Z. Podhradie
	Zabezpečenie zberného kontajneru 2 x ročne.	1/rok	rozpočet obce	verejný a súkromný sektor	nízky	obec Z. Podhradie
	Zabezpečenie zberu nebezpečných odpadov.	podľa potreby	rozpočet obce	verejný a súkromný sektor	nízky	obec Z. Podhradie
Opatrenie 4.2	Zabezpečiť separáciu komunálneho odpadu v obci.					
		Predpokladaný rozpočet	Zdroje financovania	Realizácia	Dopad na rozpočet	Oprávnení žiadatelia
Aktivity	Ekonomicky motivovať obyvateľstvo.	podľa potreby	rozpočet obce	verejný a súkromný sektor	nízky	obec Z. Podhradie
	Zabezpečiť požadované podmienky pre realizáciu separovaného zberu.	podľa potreby	rozpočet obce, MŽP SR	verejný a súkromný sektor	nízky	obec Z. Podhradie
	Zabezpečenie nádob pre separovaný zber.	podľa potreby	rozpočet obce, MŽP SR	verejný a súkromný sektor	nízky	obec Z. Podhradie
	Obstaranie kompostérov pre domáce kompostovanie.	podľa potreby	rozpočet obce, MŽP SR	verejný a súkromný sektor	nízky	obec Z. Podhradie
Opatrenie 4.3	Rekultivácia čiernych skládok.					
		Predpokladaný rozpočet	Zdroje financovania	Realizácia	Dopad na rozpočet	Oprávnení žiadatelia
Aktivity	Lokalizácia čiernych skládok.	podľa potreby	rozpočet obce, MŽP SR	verejný a súkromný sektor	nízky	obec Z. Podhradie
	Likvidácia skládok.	15	rozpočet obce	verejný a súkromný sektor	vysoký	obec Z. Podhradie
Opatrenie 4.4	Výstavba a dovybavenie obecného kompostoviska a zberného dvora.					
		Predpokladaný rozpočet	Zdroje financovania	Realizácia	Dopad na rozpočet	Oprávnení žiadatelia
Aktivity	Vypracovanie technickej dokumentácie.	5	rozpočet obce, ŠF EÚ	verejný sektor	stredný	obec Z. Podhradie
	Výstavba komunitnej kompostárne (do 5 ton).	150	rozpočet obce, ŠF EÚ	verejný sektor	vysoký	obec Z. Podhradie
	Výstavba zberného dvora pre separovaný zber (bez zberu kovov).	200	rozpočet obce, ŠF EÚ	verejný sektor	vysoký	obec Z. Podhradie
	Obstaranie mechanizácie pre obecné kompostovisko (traktor, vlečka,	100	rozpočet obce, ŠF EÚ	verejný sektor	vysoký	obec Z. Podhradie



	štiepkovač).					
	Obstaranie mechanizácie pre zberný dvor.	100	rozpočet obce, ŠF EÚ	verejný sektor	vysoký	obec Z. Podhradie
Opatrenie 4.5	Výstavba splaškovej kanalizačnej siete.					
		Predpokladaný rozpočet	Zdroje financovania	Realizácia	Dopad na rozpočet	Oprávnení žiadatelia
Aktivity	Vypracovanie technickej dokumentácie.	podľa potreby	ZVS, a.s., rozpočet obce, ŠF EÚ,	verejný sektor	vysoký	ZVS, a.s., obec Z. Podhradie
	Výstavba splaškovej kanalizačnej siete DN 300.	800	ZVS, a.s., rozpočet obce, ŠF EÚ,	verejný sektor	vysoký	ZVS, a.s., obec Z. Podhradie
	Výstavba ČOV (do 2000 EO).	500	ZVS, a.s., rozpočet obce, ŠF EÚ,	verejný sektor	vysoký	ZVS, a.s., obec Z. Podhradie
	Výstavba čerpacích staníc.	podľa potreby	ZVS, a.s., rozpočet obce, ŠF EÚ,	verejný sektor	vysoký	ZVS, a.s., obec Z. Podhradie
Opatrenie 4.6	Výstavba dažďovej kanalizačnej siete.					
		Predpokladaný rozpočet	Zdroje financovania	Realizácia	Dopad na rozpočet	Oprávnení žiadatelia
Aktivity	Vypracovanie technickej dokumentácie.	2	rozpočet obce, ŠF EÚ,	verejný sektor	stredný	obec Z. Podhradie
	Revitalizácia odvodňovacích kanálov na zber povrchovej vody.	350	rozpočet obce, ŠF EÚ,	verejný sektor	vysoký	obec Z. Podhradie

	2015	2016	2017	2018	2019	2020	2021	2022	2023	2024
Cieľ 4										
Opatrenie 4.1										
Opatrenie 4.2										
Opatrenie 4.3										
Opatrenie 4.4										
Opatrenie 4.5										
Opatrenie 4.6										

8.5 PROGRAM 5. ŽIVOTNÉ PROSTREDIE

Strategický zámer						
Strategickým zámerom obce je nielen zachovanie existujúceho dobrého stavu životného prostredia a zvyšovania jeho kvality, ale aj eliminácia slabých stránok, neustála osвета, výchova a informovanosť o stave životného prostredia.						
Podprogram 5.1. Informovanosť a poradenstvo						
Cieľ 5.1.	Zabezpečiť účinný systém informovanosti a poradenstva					
Opatrenie 5.1.1	Spracovať koncepciu zabezpečenia informovanosti, poradenstva a prevencie v oblasti ŽP. Trvale preferovať poradenstvo a prevenciu pred represiou.					
		Predpokladaný rozpočet	Zdroje financovania	Realizácia	Dopad na rozpočet	Oprávnení žiadatelia
Aktivity	Vypracovanie koncepcie pre ochranu životného prostredia v obci.	podľa potreby	rozpočet obce, MŽP SR	verejný sektor	nízky	obec Z. Podhradie
	Prezentácia a šírenie osvetu v oblasti životného prostredia.	podľa potreby	rozpočet obce	verejný sektor	nízky	obec Z. Podhradie

Podprogram 5.2. Ochrana a racionálne využívanie vôd, ochrana pred povodňami						
Cieľ 5.2	Zabezpečiť ochranu a racionálne využívanie vôd, ochranu pred povodňami.					
Opatrenie 5.2.1	Zabezpečiť dostatok kvalitnej pitnej vody, minimalizovať straty vo vodovodných sieťach.					
		Predpokladaný rozpočet	Zdroje financovania	Realizácia	Dopad na rozpočet	Oprávnení žiadatelia
Aktivity	Údržba a rekonštrukcia existujúcej vodovodnej siete.	podľa potreby	ZpVS, a.s., rozpočet obce, ŠF EÚ,	verejný sektor	vysoký	ZpVS, a.s., obec Z. Podhradie
Opatrenie 5.2.2	Revitalizácia protizáplavových opatrení.					
		Predpokladaný rozpočet	Zdroje financovania	Realizácia	Dopad na rozpočet	Oprávnení žiadatelia



Aktivity	Spracovanie technickej dokumentácie.	1	rozpočet obce, ŠF EÚ, podnikateľské subjekty, úvery, iné grantové schémy	verejný sektor	stredný	obec Z. Podhradie
	Revitalizácia protizáplavových opatrení v severnej časti územia.	350	rozpočet obce, ŠF EÚ, podnikateľské subjekty, úvery, iné grantové schémy	verejný sektor	vysoký	obec Z. Podhradie
Opatrenie 5.2.3	Revitalizácia a úprava korýt vodných tokov.					
		Predpokladaný rozpočet	Zdroje financovania	Realizácia	Dopad na rozpočet	Oprávnení žiadateľa
Aktivity	Vypracovanie technickej dokumentácie.	2	rozpočet obce, ŠF EÚ, MŽP SR, MPH SR, úvery, iné grantové schémy	verejný a súkromný sektor	stredný	obec Z. Podhradie
	Revitalizácia koryta toku Bošážka.	350	rozpočet obce, ŠF EÚ, MŽP SR, MPH SR, úvery, iné grantové schémy	verejný a súkromný sektor	vysoký	obec Z. Podhradie

Podprogram 5.3. Ochrana ovzdušia						
Cieľ 5.3.	Zabezpečiť účinnú ochranu ovzdušia pred malými a strednými zdrojmi znečistenia nachádzajúcimi sa v katastrálnom území obce.					
Opatrenie 5.3.1	Zabezpečiť zníženie produkovaných emisií hlavným zdrojom znečistenia – domácnosti.					
		Predpokladaný rozpočet	Zdroje financovania	Stav pripravenosti	Dopad na rozpočet	Oprávnení žiadateľa
Aktivity	Obmedziť spaľovanie fosílnych palív.	podľa potreby	rozpočet obce, ŠF EÚ, súkromné subjekty	verejný a súkromný sektor	nízky	obec, obyvatelia
	Prechod na alternatívne zdroje vykurovania.	podľa potreby	rozpočet obce, ŠF EÚ, súkromné subjekty	verejný a súkromný sektor	nízky	obec, obyvatelia

Podprogram 5.4. Ochrana a rozvoj ostatných zložiek životného prostredia						
Cieľ 5.4.	Realizácia účinných opatrení v oblasti ostatných zložiek životného prostredia.					
Opatrenie 5.4.1	Realizácia protieróznych opatrení.					
		Predpokladaný rozpočet	Zdroje financovania	Realizácia	Dopad na rozpočet	Oprávnení žiadateľa
Aktivity	Spracovanie technickej dokumentácie.	1	rozpočet obce, ŠF EÚ	verejný sektor	stredný	obec Z. Podhradie
	Realizácia protieróznych opatrení.	50	rozpočet obce, ŠF EÚ	verejný sektor	vysoký	obec Z. Podhradie
Opatrenie 5.4.2	Výstavba a revitalizácia oddychových zón v obci.					
		Predpokladaný rozpočet	Zdroje financovania	Realizácia	Dopad na rozpočet	Oprávnení žiadateľa
Aktivity	Spracovanie technickej dokumentácie.	2	rozpočet obce, ŠF EÚ	verejný sektor	stredný	obec Z. Podhradie
	Výstavba oddychovej zóny pri evanjelickom kostole.	250	rozpočet obce, ŠF EÚ	verejný sektor	vysoký	obec Z. Podhradie

	2015	2016	2017	2018	2019	2020	2021	2022	2023	2024
Podprogram 5.1. Informovanosť a poradenstvo										
Cieľ 5.1.										
Opatrenie 5.1.1										
Podprogram 5.2. Ochrana a racionálne využívanie vôd, ochrana pred povodňami										
Cieľ 5.2										
Opatrenie 5.2.1										
Opatrenie 5.2.2										
Opatrenie 5.2.3										
Podprogram 5.3. Ochrana ovzdušia										
Cieľ 5.3.										
Opatrenie 5.3.1										
Podprogram 5.4. Ochrana a rozvoj ostatných zložiek životného prostredia										



Cieľ 5.4.									
Opatrenie 5.4.1									
Opatrenie 5.4.2									

8.6 PROGRAM 6. SOCIÁLNE SLUŽBY A ZDRAVOTNÍCTVO

Strategický zámer						
Neustále rozvíjať širokú paletu sociálnych a zdravotných služieb poskytovaných v obci. Dbáť o ich dostupnosť, kvalitu a vzájomnú vyváženosť za účelom dosiahnutia dôstojných podmienok života všetkých kategórií obyvateľov obce.						
Podprogram 6.1. Sociálne služby						
Cieľ 6.1	Doplniť chýbajúcu infraštruktúru sociálnych zariadení v obci a zvýšiť ich kvalitu.					
Opatrenie 6.1.1	Obyvatelia v dôchodkovom veku.					
		Predpokladaný rozpočet	Zdroje financovania	Realizácia	Dopad na rozpočet	Oprávnení žiadatelia
Aktivity	Realizácia – výstavba / rekonštrukcia priestorov.	350	rozpočet obce, ŠF EÚ, zdroje neziskových organizácií	verejný sektor	vysoký	obec Z. Podhradie
	Poskytovanie služieb stravovania pre obyvateľov v dôchodkovom veku.	podľa potreby	rozpočet obce, ŠF EÚ, zdroje neziskových organizácií	verejný sektor	stredný	obec Z. Podhradie
	Elektronický strážca – GPS monitoring.	podľa potreby	rozpočet obce, ŠF EÚ, zdroje neziskových organizácií	verejný sektor	stredný	obec Z. Podhradie
	Zabezpečenie služby donášky nákupov starším obyvateľom obce.	podľa potreby	rozpočet obce, ŠF EÚ, zdroje neziskových organizácií	verejný sektor	stredný	obec Z. Podhradie
Opatrenie 6.1.2	Mladé rodiny s deťmi.					
		Predpokladaný rozpočet	Zdroje financovania	Realizácia	Dopad na rozpočet	Oprávnení žiadatelia
Aktivity	Výber vhodnej alternatívny zariadenia zariadenia.	podľa potreby	-	verejný sektor	nízky	obec Z. Podhradie
	Vypracovanie technickej dokumentácie.	1	rozpočet obce, ŠF EÚ, zdroje neziskových organizácií	verejný sektor	stredný	obec Z. Podhradie
	Zriadenie centra pre matky s deťmi.	80	rozpočet obce, ŠF EÚ, zdroje neziskových organizácií	verejný sektor	vysoký	obec Z. Podhradie
	Podpora mladých rodín s deťmi.	podľa potreby	rozpočet obce, ŠF EÚ, zdroje neziskových organizácií	verejný sektor	vysoký	obec Z. Podhradie
Opatrenie 6.1.3	Marginalizované skupiny.					
		Predpokladaný rozpočet	Zdroje financovania	Realizácia	Dopad na rozpočet	Oprávnení žiadatelia
Aktivity	Materiálno technické zabezpečenie.	20	rozpočet obce, ŠF EÚ	verejný sektor	vysoký	obec Z. Podhradie
Opatrenie 6.1.4	Nájomná bytová výstavba.					
		Predpokladaný rozpočet	Zdroje financovania	Realizácia	Dopad na rozpočet	Oprávnení žiadatelia
Aktivity	Vypracovanie technickej dokumentácie.	2	rozpočet obce, ŠF EÚ	verejný sektor	stredný	obec Z. Podhradie
	Výstavba nájomných bytových domov 2x4 b.j.	1 000	rozpočet obce, ŠF EÚ	verejný sektor	vysoký	obec Z. Podhradie
Podprogram 6.2. Zdravotnícke služby						
Cieľ 6.2.	Doplniť chýbajúcu infraštruktúru zdravotníckych zariadení v obci a zvýšiť ich kvalitu.					
Opatrenie 6.2.1	Podpora poradenskej činnosti.					
		Predpokladaný rozpočet	Zdroje financovania	Realizácia	Dopad na rozpočet	Oprávnení žiadatelia
Aktivity	Zabezpečenie personálnych kapacít.	podľa potreby	rozpočet obce	verejný sektor	nízky	obec Z. Podhradie
	Zabezpečenie priestorov.	podľa potreby	rozpočet obce	verejný sektor	nízky	obec Z. Podhradie
Opatrenie 6.2.2	Zabezpečiť dostupnosť zdravotnej starostlivosti pre dospelých občanov.					
		Predpokladaný rozpočet	Zdroje financovania	Realizácia	Dopad na rozpočet	Oprávnení žiadatelia
Aktivity	Rekonštrukcia priestorov pre ambulanciu	podľa potreby	rozpočet obce	verejný sektor	nízky	obec Z.



	praktického lekára (1 x týždenne).					Podhradie
--	------------------------------------	--	--	--	--	-----------

Podprogram 6.3. Služby zamestnanosti						
Cieľ 6.3	Zlepšenie zamestnanosti a sociálnej inklúzie rizikových skupín obyvateľov obce.					
Opatrenie 6.3.1	Realizácia vzdelávacích kurzov v oblasti malého podnikania.					
		Predpokladaný rozpočet	Zdroje financovania	Realizácia	Dopad na rozpočet	Oprávnení žiadatelia
Aktivity	Finančné a personálne zabezpečenie.	podľa potreby	-	verejný, tretí sektor	nízky	obec Z. Podhradie
Opatrenie 6.3.2	Podpora klientov formou individuálneho poradenstva, posudzovania individuálnych schopností a vypracovania individuálnych akčných plánov a rozvoj celoživotného poradenstva.					
		Predpokladaný rozpočet	Zdroje financovania	Realizácia	Dopad na rozpočet	Oprávnení žiadatelia
Aktivity	Zabezpečenie priestorov na uskutočňovanie poradenských služieb.	podľa potreby	rozpočet obce, ŠF EÚ	tretí sektor	nízky	obec, n.o.
	Personálne zabezpečenie poradenstva.	podľa potreby	rozpočet obce, ŠF EÚ	tretí sektor	nízky	obec, n.o.
Opatrenie 6.3.3	Podpora poradensko-vzdelávacích aktivít zameraných na získavanie sociálnych zručností pri hľadaní si zamestnania a komunikácie s potenciálnym zamestnávateľom pre znevýhodnených uchádzačov o zamestnanie.					
		Predpokladaný rozpočet	Zdroje financovania	Realizácia	Dopad na rozpočet	Oprávnení žiadatelia
Aktivity	Zabezpečenie priestorov na uskutočňovanie poradenských služieb.	podľa potreby	rozpočet obce, ŠF EÚ	tretí sektor	nízky	obec, n.o.
	Personálne zabezpečenie poradenstva.	podľa potreby	rozpočet obce, ŠF EÚ	tretí sektor	nízky	obec, n.o.

	2015	2016	2017	2018	2019	2020	2021	2022	2023	2024
Podprogram 6.1. Sociálne služby										
Cieľ 6.1										
Opatrenie 6.1.1										
Opatrenie 6.1.2										
Opatrenie 6.1.3										
Opatrenie 6.1.4										
Podprogram 6.2. Zdravotnícke služby										
Cieľ 6.2.										
Opatrenie 6.2.1										
Opatrenie 6.2.2										
Podprogram 6.3. Služby zamestnanosti										
Cieľ 6.3										
Opatrenie 6.3.1										
Opatrenie 6.3.2										
Opatrenie 6.3.3										

8.7 PROGRAM 7. VZDELÁVANIE A ŠPORT

Strategický zámer						
Zabezpečenie všestranného rozvoja detí a mládeže. Zlepšenie technického stavu a vybavenia materskej a základnej školy. V športe umožniť ponuku čo najširšej palety služieb, zabezpečiť čo najefektívnejšie a transparentné využitie verejných financií ku prospechu všetkých občanov obce. Podpora existujúcich športových podujatí, ako aj vytváranie vhodných podmienok pre rozvoj rôznych druhov športu nielen pre obyvateľov obce.						
Podprogram 7.1. Vzdelávanie						
Cieľ 7.1.	Zabezpečiť rozvoj a údržbu infraštruktúry vzdelávania a zabezpečenie podmienok pre efektívnu vzdelávaciu činnosť v obci.					
Opatrenie 7.1.1	Modernizácia zariadení predškolskej výchovy.					
		Predpokladaný rozpočet	Zdroje financovania	Realizácia	Dopad na rozpočet	Oprávnení žiadatelia
Aktivity	Obstaranie vybavenia materskej školy.	250	rozpočet obce, ŠF EÚ, MŠ SR	verejný sektor	vyšší	obec Z. Podhradie
Podprogram 7.2. Šport						
Cieľ 7.2.	Zabezpečiť trvalé skvalitňovanie vyváženej ponuky výkonnostného a rekreačného športu.					
Opatrenie	Výstavba športovej infraštruktúry.					



7.2.1		Predpokladaný rozpočet	Zdroje financovania	Realizácia	Dopad na rozpočet	Oprávnení žiadatelia
Aktivity	Spracovanie technickej dokumentácie.	5	rozpočet obce, ŠF EÚ, MŠ SR	verejný sektor	stredný	obec Z. Podhradie
	Dostavba a rekonštrukcia futbalového ihriska.	200	rozpočet obce, ŠF EÚ, MŠ SR	verejný sektor	vysoký	obec Z. Podhradie
	Výstavba infraštruktúry k futbalovému ihrisku.	200	rozpočet obce, ŠF EÚ, MŠ SR	verejný sektor	vysoký	obec Z. Podhradie
	Výstavba otvoreného kúpaliska v spolupráci s Bošacou.	1 200	rozpočet obce, ŠF EÚ, MŠ SR	verejný sektor	vysoký	obec Z. Podhradie
	Výstavba multifunkčného ihriska.	350	rozpočet obce, ŠF EÚ, MŠ SR	verejný sektor	vysoký	obec Z. Podhradie
	Výstavba detského ihriska v obci.	10	rozpočet obce, ŠF EÚ, MŠ SR	verejný sektor	vysoký	obec Z. Podhradie
Opatrenie 7.2.7	Rozvoj mimoškolskej činnosti – športové kluby, turistika, kultúrne krúžky.					
		Predpokladaný rozpočet	Zdroje financovania	Realizácia	Dopad na rozpočet	Oprávnení žiadatelia
Aktivity	Zabezpečenie priestorového a materiálneho vybavenia.	podľa potreby	rozpočet obce, podnikateľské subjekty	verejný, tretí sektor	stredný	obec Z. Podhradie

	2015	2016	2017	2018	2019	2020	2021	2022	2023	2024
Podprogram 7.1. Vzdelávanie										
Cieľ 7.1.										
Opatrenie 7.1.1										
Podprogram 7.2. Šport										
Cieľ 7.2.										
Opatrenie 7.2.1										
Opatrenie 7.2.2										

8.8 PROGRAM 8. KULTÚRA

Strategický záměr						
Trvalé pôsobenie na kultúrne povedomie obyvateľov širokou paletou kultúrnych aktivít organizovaných externými subjektami. Existencia dôstojných priestorov pre kultúrne aktivity je povinnosť obce. Priebežná a kreatívna propagácia podujatí má vplyv na imidž obce tým aj na cestovný ruch.						
Podprogram 8.1. Kultúrna infraštruktúra						
Cieľ 8.1	Zachovanie kultúrno-historického potenciálu obce a rozvoj kultúrnych, informačných a voľnočasových aktivít v nadväznosti na rozvoj cestovného ruchu na regionálnej a miestnej úrovni.					
Opatrenie 8.1.1	Výstavba multifunkčného kultúrneho zariadenia.					
		Predpokladaný rozpočet	Zdroje financovania	Realizácia	Dopad na rozpočet	Oprávnení žiadatelia
Aktivity	Vypracovanie technickej dokumentácie.	podľa potreby	rozpočet obce, ŠF EÚ	verejný sektor	nízky	obec Z. Podhradie
	Rekonštrukcia priestorov budovy kultúrneho domu.	250	rozpočet obce, ŠF EÚ	verejný sektor	vysoký	obec Z. Podhradie
	Modernizácia interiérov objektu.	100	rozpočet obce, ŠF EÚ	verejný sektor	vysoký	obec Z. Podhradie
	Modernizácia vybavenia.	30	rozpočet obce, ŠF EÚ	verejný sektor	vysoký	obec Z. Podhradie
Opatrenie 8.1.2	Rekonštrukcia kultúrnych pamiatok.					
		Predpokladaný rozpočet	Zdroje financovania	Realizácia	Dopad na rozpočet	Oprávnení žiadatelia
Aktivity	Rekonštrukcia pamiatok.	podľa potreby	rozpočet obce, ŠF EÚ	verejný sektor	vysoký	obec Z. Podhradie
Opatrenie 8.1.3	Podpora kultúrnych podujatí v obci.					
		Predpokladaný rozpočet	Zdroje financovania	Realizácia	Dopad na rozpočet	Oprávnení žiadatelia
Aktivity	Podpora podujatí.	podľa potreby	rozpočet obce, ŠF EÚ, MK SR	verejný sektor	stredný	obec Z. Podhradie
	Založenie folklórneho súboru.	podľa potreby	rozpočet obce, ŠF EÚ, MK SR	verejný sektor	stredný	obec Z. Podhradie
Podprogram 8.2. Organizačné zabezpečenie						



Cieľ 8.2	Organizačne zabezpečiť ponuku kultúrnych podujatí v obci.					
Opatrenie 8.2.1	Spracovať kalendár kultúrnych podujatí na celý rok, tento priebežne aktualizovať. Rozšíriť žánrovú ponuku s orientáciou na hodnotný kultúrny prínos.					
		Predpokladaný rozpočet	Zdroje financovania	Realizácia	Dopad na rozpočet	Oprávnení žiadatelia
Aktivity	Personálne a finančné zabezpečenie.	podľa potreby	rozpočet obce	verejný sektor	nízky	obec Z. Podhradie
	Spracovanie kalendár kultúrnych podujatí.	podľa potreby	rozpočet obce	verejný sektor	nízky	obec Z. Podhradie

Podprogram 8.3. Propagácia v oblasti kultúry						
Cieľ 8.3	Vytvorenie podmienok na efektívnu propagáciu obce v oblasti kultúry.					
Opatrenie 8.3.1	Spracovať globálnu koncepciu „propagácie“ histórie obce v multimediálnej forme.					
		Predpokladaný rozpočet	Zdroje financovania	Realizácia	Dopad na rozpočet	Oprávnení žiadatelia
Aktivity	Personálne a finančné zabezpečenie.	podľa potreby	rozpočet obce, ŠF EÚ	verejný sektor	nízky	obec Z. Podhradie
	Spracovanie koncepcie v multimediálnej forme.	podľa potreby	rozpočet obce, ŠF EÚ	verejný sektor	nízky	obec Z. Podhradie
Opatrenie 8.3.2	Propagácia kultúry na Internete prostredníctvom www stránky obce.					
		Predpokladaný rozpočet	Zdroje financovania	Realizácia	Dopad na rozpočet	Oprávnení žiadatelia
Aktivity	Finančné zabezpečenie.	1	rozpočet obce, ŠF EÚ	verejný sektor	nízky	obec Z. Podhradie
	Obsahová analýza www stránky.	podľa potreby	rozpočet obce, ŠF EÚ	verejný sektor	nízky	obec Z. Podhradie
	Priebežná aktualizácia www stránky.	podľa potreby	rozpočet obce	verejný sektor	nízky	obec Z. Podhradie

	2015	2016	2017	2018	2019	2020	2021	2022	2023	2024
Podprogram 8.1. Kultúrna infraštruktúra										
Cieľ 8.1										
Opatrenie 8.1.1										
Opatrenie 8.1.2										
Opatrenie 8.1.3										
Podprogram 8.2. Organizačné zabezpečenie										
Cieľ 8.2										
Opatrenie 8.2.1										
Podprogram 8.3. Propagácia v oblasti kultúry										
Cieľ 8.3										
Opatrenie 8.3.1										
Opatrenie 8.3.2										

8.9 PROGRAM 9. PROPAGÁCIA A CESTOVNÝ RUCH

Strategický zámer						
Budoval' goodwill obce dosiahnuť, aby sa stala strediskom cestovného ruchu v oblasti športu, kultúry a turistiky.						
Podprogram 9.1. Propagácia obce						
Cieľ 9.1	Zabezpečiť účinnú propagáciu obce.					
Opatrenie 9.1.1	Aktualizácia www stránky obce.					
		Predpokladaný rozpočet	Zdroje financovania	Realizácia	Dopad na rozpočet	Oprávnení žiadatelia
Aktivity	Finančné zabezpečenie.	1	rozpočet obce, podnikateľské subjekty	verejný sektor	nízky	obec Z. Podhradie
	Obsahová analýza www stránky.	podľa potreby	rozpočet obce, podnikateľské subjekty	verejný sektor	nízky	obec Z. Podhradie
	Priebežná aktualizácia www stránky.	podľa potreby	rozpočet obce,	verejný sektor	nízky	obec Z. Podhradie
Opatrenie 9.1.2	Podpora budovania informačných tabúl' v obci.					
		Predpokladaný rozpočet	Zdroje financovania	Realizácia	Dopad na rozpočet	Oprávnení žiadatelia



Aktivity	Budovanie a inštalácia tabúl' informujúcich o atraktivitách obce.	podľa potreby	rozpočet obce, ŠF EÚ, MH SR	verejný sektor	nízky	obec, podnikateľské subjekty
	Budovanie a inštalácia tabúl' propagujúcich kultúrne hodnoty obce.	1	rozpočet obce, ŠF EÚ, MH SR	verejný sektor	nízky	obec, podnikateľské subjekty

Podprogram 9.2. Rekreačno - relaxačné zázemie obce.						
Cieľ 9.2	Rekreačno- relaxačné zázemie obce.					
Opatrenie 9.2.1	Podpora vytvárania nových atraktivít v obce.					
		Predpokladaný rozpočet	Zdroje financovania	Realizácia	Dopad na rozpočet	Oprávnení žiadatelia
Aktivity	Spracovanie technickej dokumentácie.	podľa potreby	ŠF EÚ, podnikateľské subjekty, úvery, iné grantové schémy	súkromný sektor	žiadny	podnikateľské subjekty
	Využitie poľnohospodárskych objektov pre rozvoj vidieckej turistiky.	podľa potreby	ŠF EÚ, podnikateľské subjekty, úvery, iné grantové schémy	súkromný sektor	žiadny	podnikateľské subjekty

Podprogram 9.3. Cestovný ruch.						
Cieľ 9.3	Podporovať podnikateľské aktivity v cestovnom ruchu.					
Opatrenie 9.3.1	Uzavrieť s podnikateľmi dohody o poskytovaní služieb v agroturistike a cestovnom ruchu a o propagovaní ich služieb obcami.					
		Predpokladaný rozpočet	Zdroje financovania	Realizácia	Dopad na rozpočet	Oprávnení žiadatelia
Aktivity	Zabezpečenie personálnych kapacít.	podľa potreby	rozpočet obce, ŠF EÚ	verejný sektor	stredný	obec Z. Podhradie
Opatrenie 9.3.2	Podporovať podnikateľské subjekty, neziskové organizácie a inštitúcie pri získavaní finančných prostriedkov z grantov a fondov EÚ.					
		Predpokladaný rozpočet	Zdroje financovania	Realizácia	Dopad na rozpočet	Oprávnení žiadatelia
Aktivity	Zabezpečenie personálnych kapacít.	podľa potreby	rozpočet obce, ŠF EÚ	verejný sektor	nízky	obec Z. Podhradie

	2015	2016	2017	2018	2019	2020	2021	2022	2023	2024
Podprogram 9.1. Propagácia obce										
Cieľ 9.1										
Opatrenie 9.1.1										
Opatrenie 9.1.2										
Podprogram 9.2. Rekreačno - relaxačné zázemie obce.										
Cieľ 9.2										
Opatrenie 9.2.1										
Podprogram 9.3. Cestovný ruch.										
Cieľ 9.3										
Opatrenie 9.3.1										
Opatrenie 9.3.2										

8.10 PROGRAM 10. ADMINISTRATÍVA A BEZPEČNOSŤ

Strategický zámer						
Vytvoriť podmienky na efektívnu prácu obecného úradu. Vytvoriť vyhovujúce podmienky na poskytovania verejných služieb, estetizácia a funkčnosť miesta kontaktu so zákazníkmi obecného úradu, vytváranie vhodných technických a pracovných podmienok na mestskom úrade. Vytvorenie podmienok na znižovanie kriminality v obci a ochranu majetku obyvateľov a ostatných subjektov v obci.						
Podprogram 10.1. Administratíva						
Cieľ 10.1.	Zabezpečiť rozvoj administratívnej infraštruktúry a podmienok na výkon samosprávnych funkcií v obci					
Opatrenie 10.1.1	Modernizácia vnútorného vybavenia Obecného úradu.					
		Predpokladaný rozpočet	Zdroje financovania	Realizácia	Dopad na rozpočet	Oprávnení žiadatelia
Aktivity	Výstavba bezbariérového prístupu do obecného úradu.	10	rozpočet obce, ŠF EÚ, úvery, iné grantové schémy	verejný sektor	vyšoký	obec Z. Podhradie
	Rekonštrukcia obecného rozhlasu.	50	rozpočet obce, ŠF EÚ, úvery, iné grantové schémy	verejný sektor	vyšoký	obec Z. Podhradie
	Modernizácia vybavenia úradu.	50	rozpočet obce,	verejný	vyšoký	obec Z.



			SF EÚ, úvery, iné grantové schémy	sektor		Podhradie
--	--	--	-----------------------------------	--------	--	-----------

Podprogram 10.2. Bezpečnosť						
Cieľ 10.2.		Vytvorenie podmienok na znižovanie kriminality v obci a ochranu majetku obyvateľov a ostatných subjektov v obci.				
Opatrenie 10.2.1		Dostavba kamerového systému.				
		Predpokladaný rozpočet	Zdroje financovania	Realizácia	Dopad na rozpočet	Oprávnení žiadatelia
Aktivity	Inštalácia kamerového systému v priestore cintorínov.	6	rozpočet obce, SF EÚ, podnikateľské subjekty, úvery, iné grantové schémy	verejný, súkromný sektor	stredný	obec Z. Podhradie
	Inštalácia kamerového systému v priestore centra obce.	6	rozpočet obce, SF EÚ, podnikateľské subjekty, úvery, iné grantové schémy	verejný, súkromný sektor	stredný	obec Z. Podhradie
	Inštalácia kamerového systému v priestore materskej školy.	6	rozpočet obce, SF EÚ, podnikateľské subjekty, úvery, iné grantové schémy	verejný, súkromný sektor	stredný	obec Z. Podhradie

	2015	2016	2017	2018	2019	2020	2021	2022	2023	2024
Podprogram 10.1. Administratíva										
Cieľ 10.1.										
Opatrenie 10.1.1										
Podprogram 10.2. Bezpečnosť										
Cieľ 10.2.										
Opatrenie 10.2.1										

8.11 PROGRAM 11. INFORMATIZÁCIA OBCE

Strategický záměr						
Zabezpečenie technických podmienok pre rozvoj informačnej spoločnosti. Umožniť obyvateľom využívať on-line elektronické služby samosprávy. Vytvoriť vhodné podmienky na prechod na e-government na lokálnej úrovni (e-vote, e-services, ...). Umožniť obyvateľom obce a pracovníkom samosprávy zvyšovať svoje počítačové vedomie a zručnosti.						
Podprogram 11.1. Budovanie a rozvoj informačnej infraštruktúry.						
Cieľ 11.1.		Zabezpečiť technické podmienky na prechod samosprávy na nový typ vládnutia - e - government.				
Opatrenie 11.1.1		Rozvoj infraštruktúry informačných systémov samosprávy.				
		Predpokladaný rozpočet	Zdroje financovania	Realizácia	Dopad na rozpočet	Oprávnení žiadatelia
Aktivity	Technické zabezpečenie IS.	1	rozpočet obce, SF EÚ, zdroje neziskových organizácií	verejný sektor	stredný	obec Z. Podhradie
	Tvorba základného SW na komunikáciu občan – samospráva – podnikateľské subjekty.	3	rozpočet obce, SF EÚ, zdroje neziskových organizácií	verejný sektor	vysoký	obec Z. Podhradie
Opatrenie 11.1.2		Zavádzanie efektívnych elektronických služieb poskytovaných na úrovni samosprávy.				
		Predpokladaný rozpočet	Zdroje financovania	Realizácia	Dopad na rozpočet	Oprávnení žiadatelia
Aktivity	Tvorba aplikačného softwaru na zabezpečenie e – služieb v obci.	2	rozpočet obce	verejný sektor	vysoký	obec Z. Podhradie
	Tvorba SW na realizáciu e-vote na miestnej úrovni.	2	rozpočet obce	verejný sektor	vysoký	obec Z. Podhradie
Podprogram 11.2. Počítačová gramotnosť.						
Cieľ 11.2.		Zvýšenie počítačovej gramotnosti obyvateľov a pracovníkov samosprávy.				
Opatrenie 11.2.1		Podpora zvyšovania počítačového vedomia u pracovníkov samosprávy.				
		Predpokladaný rozpočet	Zdroje financovania	Realizácia	Dopad na rozpočet	Oprávnení žiadatelia
Aktivity	Realizácia kurzov na získanie ECDL spôsobilosti pre pracovníkov miestnej samosprávy.	podľa potreby	rozpočet obce, SF EÚ, zdroje neziskových organizácií	verejný sektor	žiadny	obec Z. Podhradie



Opatrenie 11.2.2	Podpora zvyšovania počítačového vedomia u obyvateľov obce.					
		Predpokladaný rozpočet	Zdroje financovania	Realizácia	Dopad na rozpočet	Oprávnení žiadatelia
Aktivity	Realizácia kurzov na zvyšovanie počítačového vedomia u obyvateľov obce.	podľa potreby	rozpočet obce, ŠF EÚ, zdroje neziskových organizácií	verejný sektor	nízky	obec, n.o.
	Realizácia kurzov na obsluhu a používanie obecného informačného a komunikačného systému.	podľa potreby	rozpočet obce, ŠF EÚ, zdroje neziskových organizácií	verejný sektor	nízky	obec, n.o.
Opatrenie 11.2.3	Podpora vzdelávacích aktivít zameraných na zvyšovanie zručností a vedomostí o internete a motiváciu k používaniu internetu a elektronických služieb.					
		Predpokladaný rozpočet	Zdroje financovania	Realizácia	Dopad na rozpočet	Oprávnení žiadatelia
Aktivity	Realizácia kurzov na zvyšovanie vedomostí o internete.	podľa potreby	rozpočet obce, ŠF EÚ, zdroje neziskových organizácií	verejný sektor	nízky	obec, n.o.

	2015	2016	2017	2018	2019	2020	2021	2022	2023	2024
Podprogram 11.1. Budovanie a rozvoj informačnej infraštruktúry.										
Cieľ 11.1										
Opatrenie 11.1.1										
Opatrenie 11.1.2										
Podprogram 11.2. Počítačová gramotnosť.										
Cieľ 11.2										
Opatrenie 11.2.1										
Opatrenie 11.2.2										
Opatrenie 11.2.3										



Finančná časť Programu hospodárskeho rozvoja a sociálneho rozvoja obce Zemianske Podhradie 2015 - 2024

9 FINANČNÝ PLÁN PROGRAMU

Jednou z kľúčových otázok pre realizáciu programu rozvoja je schopnosť obce v priebehu jeho realizácie zaistiť zdroje potrebné na jeho financovanie. Tieto zdroje vznikajú vo viacerých sférach – v súkromnom sektore, verejnej správe, ide tiež o zdroje zahraničné, najmä o prostriedky Európskej únie. Dôležitým zdrojom budú, po dokončení reformy verejnej správy a uskutočnení daňovej reformy, vlastné prostriedky. V dôsledku neexistencie nevyhnutných podkladových údajov pre stanovenie finančného rámca, v ktorom by sa mal program rozvoja v strednodobom horizonte pohybovať, je výška prostriedkov potrebná na realizáciu jednotlivých opatrení a aktivít stanovená len orientačne. Táto časť sa bude konkretizovaná v závislosti od reálneho čerpania finančných príspevkov zo štrukturálnych fondov, možností obecného rozpočtu atď..



Formulár č. F 5 – Indikatívny rozpočet - sumarizácia

tis. €	Rok										
	2015	2016	2017	2018	2019	2020	2021	2022	2023	2024	Spolu
I. Hospodárska politika	343,2	716,0	882,7	882,7	556,7	184,0	7,7	7,7	0,1	0,1	3581,0
PROGRAM 1. HOSPODÁRSTVO A VEDECKO.....	0,0	292,8	367,8	367,8	367,8	75,0	0,0	0,0	0,0	0,0	1471,0
PROGRAM 2. DOPRAVA A KOMUNIKÁCIE	271,1	271,1	271,1	271,1	7,6	7,6	7,6	7,6	0,0	0,0	1115,0
PROGRAM 3. TECHNICKÁ INFRAŠTRUKTÚRA	62,5	113,0	214,3	214,3	151,8	101,3	0,0	0,0	0,0	0,0	857,0
PROGRAM 9. PROPAGÁCIA A CESTOVNÝ RUCH	0,6	0,6	0,1	0,1	0,1	0,1	0,1	0,1	0,1	0,1	2,0
PROGRAM 10. ADMINISTRATÍVA A BEZPEČNOSŤ	9,0	36,5	27,5	27,5	27,5	0,0	0,0	0,0	0,0	0,0	128,0
PROGRAM 11. INFORMATIZÁCIA OBCE	0,0	2,0	2,0	2,0	2,0	0,0	0,0	0,0	0,0	0,0	8,0
II. Sociálna politika	157,6	157,6	182,9	924,6	854,6	854,6	829,4	87,6	0,1	0,1	4049,0
PROGRAM 6. SOCIÁLNE SLUŽBY A ZDRAVOTN.	0,0	0,0	25,3	275,8	363,3	363,3	338,0	87,5	0,0	0,0	1453,0
PROGRAM 7. VZDELÁVANIE A ŠPORT	62,5	62,5	62,5	553,8	491,3	491,3	491,3	0,0	0,0	0,0	2215,0
PROGRAM 8. KULTÚRA	95,1	95,1	95,1	95,1	0,1	0,1	0,1	0,1	0,1	0,1	381,0
III. Environmentálna politika	467,5	698,0	786,0	786,0	318,5	130,0	42,0	0,0	0,0	0,0	3228,0
PROGRAM 4. ODPADOVÉ HOSPODÁRSTVO	467,5	467,5	555,5	555,5	88,0	88,0	0,0	0,0	0,0	0,0	2222,0
PROGRAM 5. ŽIVOTNÉ PROSTREDIE	0,0	230,5	230,5	230,5	230,5	42,0	42,0	0,0	0,0	0,0	1006,0
Zdroj: vlastné spracovanie											

Vychádzajúc z vyššie zadefinovaných cieľov, priorít a opatrení a na základe auditu pripravovaných Projektových zámerov v réžii samosprávy, podnikateľskej sféry či neziskových a iných organizácií bol vypracovaný plán realizácie programu. Definuje, z akých prostriedkov by sa mali tieto zábery realizovať, kto by mal byť žiadateľov, určuje predpokladané časové rámce v **tis. €**.

9.1 PROGRAM 1. HOSPODÁRSTVO A VEDECKO-TECHNICKÝ ROZVOJ

Predpokladaná štruktúra finančných zdrojov (tis. €)									
Ciele	Oprávnené náklady spolu	Verejné zdroje						Súkromné zdroje	EIB
		Verejné zdroje spolu	Fond EÚ	Národné verejné zdroje					
				Národné verejné zdroje spolu	Štátny rozpočet	Regionálne zdroje	Miestne zdroje		
A=B+H+CH	B=C+D	C	D=E+F+G	E	F	G	H	CH	
Cieľ 1.2	Zabezpečiť rozvoj tradičných remesiel v obci.								
Opatrenie 1.2.1	1 110	722	541	180	180	0	0	389	0
Cieľ 1.3	Vytvorenie podmienok na rozvoj inovačných aktivít v súkromných podnikoch.								
Opatrenie 1.3.1	300	150	113	38	38	0	0	150	0
Cieľ 1.4	Zvýšenie energetickej efektívnosti na strane výroby aj spotreby a zavádzanie progresívnych technológií v energetike.								
Opatrenie 1.4.1	61	61	46	15	12	0	3	0	0
Spolu	1 471,00	933	699	233	230	0	3	539	0

Časový horizont čerpania zdrojov (tis. €)									
Rok	Oprávnené náklady spolu	Verejné zdroje						Súkromné zdroje	EIB
		Verejné zdroje spolu	Fond EÚ	Národné verejné zdroje					
				Národné verejné zdroje spolu	Štátny rozpočet	Regionálne zdroje	Miestne zdroje		
A=B+H+CH	B=C+D	C	D=E+F+G	E	F	G	H	CH	
2015	0,00	0	0	0	0	0	0	0	0
2016	292,75	196	147	49	48	0	1	97	0
2017	367,75	233	175	58	58	0	1	135	0
2018	367,75	233	175	58	58	0	1	135	0



2019	367,75	233	175	58	58	0	1	135	0
2020	75,00	38	28	9	9	0	0	38	0
2021	0,00	0	0	0	0	0	0	0	0
2022	0,00	0	0	0	0	0	0	0	0
2023	0,00	0	0	0	0	0	0	0	0
2024	0,00	0	0	0	0	0	0	0	0
Spolu	1471,00	933	699	233	230	0	3	539	0

Zdroje financovania EÚ

Integrovaný regionálny operačný program

Prioritná os č.3: Konkurencieschopné a atraktívne regióny pre podnikanie a zamestnanosť

INVESTIČNÁ PRIORITA 3.1: Podpora fyzickej, ekonomickej a sociálnej regenerácie zanedbaných mestských a vidieckych komunít a území

INVESTIČNÁ PRIORITA 3.2: Ochrana, propagácia a rozvoj kultúrneho a prírodného dedičstva

OP Kvalita životného prostredia

PRIORITNÁ OS 3: ENERGETICKY EFEKTÍVNEJŠIE NÍZKOUHLÍKOVÉ HOSPODÁRSTVO

INVESTIČNÁ PRIORITA 1: Podpora výroby a distribúcie energie z obnoviteľných zdrojov

INVESTIČNÁ PRIORITA 2: Podpora energetickej efektívnosti a využitia energie z obnoviteľných zdrojov v podnikoch

INVESTIČNÁ PRIORITA 3: Podpora energetickej efektívnosti a využitia energie z obnoviteľných zdrojov vo verejných infraštruktúrach, vrátane využitia vo verejných budovách a v sektore bývania

OP Výskum a inovácie

PRIORITNÁ OS 2: Podnikateľské prostredie priaznivé pre inovácie

INVESTIČNÁ PRIORITA 2.1: Podpora investovania do inovácií a výskumu, tvorba prepojenia a synergií medzi podnikmi vedeckovýskumnými centrami a vyšším vzdelávaním obzvlášť vo vývoji produktov a služieb, prenosu technológií, sociálnej inovácie a aplikácie verejných služieb, stimulácie dopytu, vytvárania sietí, zoskupení (klastrov) a otvorenej inovácie prostredníctvom inteligentnej špecializácie, podpora technologického a aplikovaného výskumu, pilotných Projektov a aktivít skorého overovania výrobkov, vyspelých výrobných kapacít a prvovýroby v kľúčových technológiách

INVESTIČNÁ PRIORITA 2.2: Podpora podnikania, najmä prostredníctvom uľahčenia využívania nových nápadov v hospodárstve a podpora zakladania nových firiem vrátane podnikateľských inkubátorov

INVESTIČNÁ PRIORITA 2.3: Vývoj a zavedenie nových obchodných modelov MSP, najmä v rámci internacionalizácie

INVESTIČNÁ PRIORITA 2.4: Podpora tvorby a rozšírenia pokročilých kapacít pre rozvoj výrobkov a služieb

INVESTIČNÁ PRIORITA 2.5: Podpora kapacity MSP a cieľom zapojenia do rastu a inovácií

INVESTIČNÁ PRIORITA 2.6: Podpora výskumu, vývoja a osvojenia nízkouhlíkových technológií

TECHNICKÁ POMOC

OP INTEGROVANÁ INFRAŠTRUKTÚRA A OP ĽUDSKÉ ZDROJE

Program rozvoja vidieka

Projektové opatrenia (realizácia bude zabezpečovaná cez individuálne Opatrenia žiadateľov):

- Obnova poľnohospodárskeho potenciálu – prevencia (čl. 19)
- Podpora mladých farmárov, malých fariem a podnikania (čl. 20)
- Základné služby a obnova dedín vo vidieckych oblastiach (čl. 21)
- Prevencia a odstraňovanie škôd v lesoch (čl. 25)
- Investície do nových lesných technológií (čl. 27)
- Spolupráca (čl. 36)
- LEADER (čl. 42-45)

9.2 PROGRAM 2. DOPRAVA A KOMUNIKÁCIE

Predpokladaná štruktúra finančných zdrojov (tis. €)									
Ciele	Oprávnené náklady spolu	Verejné zdroje						Súkromné zdroje	EIB
		Verejné zdroje spolu	Fond EÚ	Národné verejné zdroje					
				Národné verejné zdroje	Štátny rozpočet	Regionálne zdroje	Miestne zdroje		



				spolu					
	A=B+H+CH	B=C+D	C	D=E+F+G	E	F	G	H	CH
Cieľ 2.1	Rozvoj dopravnej infraštruktúry								
Opatrenie 2.1.1	460	460	345	115	92	0	23	0	0
Opatrenie 2.1.3	352	352	264	88	70	0	18	0	0
Opatrenie 2.1.4	61	61	46	15	12	0	3	0	0
Opatrenie 2.1.5	232	232	174	58	46	0	12	0	0
Cieľ 2.2	Zabezpečenie dopravného spojenia hromadnou autobusovou dopravou, prípadne železničnou dopravou.								
Opatrenie 2.1.1	10	10	8	3	2	0	1	0	0
Spolu	1 115	1 115	836	279	223	0	56	0	0

Časový horizont čerpania zdrojov (tis. €)									
Rok	Oprávnené náklady spolu	Verejné zdroje						Súkromné zdroje	EIB
		Verejné zdroje spolu	Fond EÚ	Národné verejné zdroje					
				Národné verejné zdroje spolu	Štátny rozpočet	Regionálne zdroje	Miestne zdroje		
A=B+H+CH	B=C+D	C	D=E+F+G	E	F	G	H	CH	
2015	271,13	271	203	68	54	0	14	0	0
2016	271,13	271	203	68	54	0	14	0	0
2017	271,13	271	203	68	54	0	14	0	0
2018	271,13	271	203	68	54	0	14	0	0
2019	7,63	8	6	2	2	0	0	0	0
2020	7,63	8	6	2	2	0	0	0	0
2021	7,63	8	6	2	2	0	0	0	0
2022	7,63	8	6	2	2	0	0	0	0
2023	0,00	0	0	0	0	0	0	0	0
2024	0,00	0	0	0	0	0	0	0	0
Spolu	1115,00	1115	836	279	223	0	56	0	0

Zdroje financovania EÚ

Integrovaný regionálny operačný program

Prioritná os č. 1: Bezpečná a ekologická doprava v regiónoch

INVESTIČNÁ PRIORITA 1.1: Posilnenie regionálnej mobility prostredníctvom prepojenia sekundárnych a terciárnych uzlov s infraštruktúrou TEN-T

INVESTIČNÁ PRIORITA 1.2: Rozvoj ekologicky priaznivých a nízkouhlíkových dopravných systémov

Prioritná os č.3: Konkurencieschopné a atraktívne regióny pre podnikanie a zamestnanosť

INVESTIČNÁ PRIORITA 3.1: Podpora fyzickej, ekonomickej a sociálnej regenerácie zanedbaných mestských a vidieckych komunit a území

OP INTEGROVANÁ INFRAŠTRUKTÚRA A OP ĽUDSKÉ ZDROJE

Program rozvoja vidieka

Projektové opatrenia (realizácia bude zabezpečovaná cez individuálne Opatrenia žiadateľov):

- Investície do hmotného majetku (čl. 18)
- Základné služby a obnova dedín vo vidieckych oblastiach (čl. 21)
- LEADER (čl. 42-45)

DOTÁCIE MINISTERSTVA DOPRAVY, VÝSTAVBY A REGIONÁLNEHO ROZVOJA SR



9.3 PROGRAM 3. TECHNICKÁ INFRAŠTRUKTÚRA

Predpokladaná štruktúra finančných zdrojov (tis. €)									
Ciele	Oprávnené náklady spolu	Verejné zdroje						Súkromné zdroje	EIB
		Verejné zdroje spolu	Fond EÚ	Národné verejné zdroje					
				Národné verejné zdroje spolu	Štátny rozpočet	Regionálne zdroje	Miestne zdroje		
A=B+H+CH	B=C+D	C	D=E+F+G	E	F	G	H	CH	
Cieľ 3	Zabezpečiť rozvoj a rekonštrukciu technickej infraštruktúry v obci.								
Opatrenie 3.2	250	250	188	63	50	0	13	0	0
Opatrenie 3.3	202	202	152	51	40	0	10	0	0
Opatrenie 3.4	405	405	304	101	81	0	20	0	0
Spolu	857	857	643	214	171	0	43	0	0

Časový horizont čerpania zdrojov (tis. €)									
Rok	Oprávnené náklady spolu	Verejné zdroje						Súkromné zdroje	EIB
		Verejné zdroje spolu	Fond EÚ	Národné verejné zdroje					
				Národné verejné zdroje spolu	Štátny rozpočet	Regionálne zdroje	Miestne zdroje		
A=B+H+CH	B=C+D	C	D=E+F+G	E	F	G	H	CH	
2015	62,50	63	47	16	13	0	3	0	0
2016	113,00	113	85	28	23	0	6	0	0
2017	214,25	214	161	54	43	0	11	0	0
2018	214,25	214	161	54	43	0	11	0	0
2019	151,75	152	114	38	30	0	8	0	0
2020	101,25	101	76	25	20	0	5	0	0
2021	0,00	0	0	0	0	0	0	0	0
2022	0,00	0	0	0	0	0	0	0	0
2023	0,00	0	0	0	0	0	0	0	0
2024	0,00	0	0	0	0	0	0	0	0
Spolu	857,00	857	643	214	171	0	43	0	0

Zdroje financovania EÚ

Integrovaný regionálny operačný program

Prioritná os č.3: Konkurencieschopné a atraktívne regióny pre podnikanie a zamestnanosť
 INVESTIČNÁ PRIORITA 3.1: Podpora fyzickej, ekonomickej a sociálnej regenerácie zanedbaných mestských a vidieckych komunít a území

IROP je realizovaný prostredníctvom integrovaných územných stratégií, ktoré na úrovni NUTS2 zadefinujú prioritné Projektové zámery v regióne. Cieľom je dosiahnutie čo najväčších synergických efektov preinvestovaných finančných prostriedkov a predchádzanie negatívnym účinkom nekoordinovaného plánovania v ohraničenom území.

OP Kvalita životného prostredia

PRIORITNÁ OS 1: UDRŽATEĽNÉ VYUŽÍVANIE PRÍRODNÝCH ZDROJOV PROSTREDNÍCTVOM ROZVOJA ENVIRONMENTÁLNEJ INFRAŠTRUKTÚRY

INVESTIČNÁ PRIORITA 1: Riešenie významných potrieb investícií do sektora odpadu s cieľom splniť požiadavky environmentálneho acquis



INVESTIČNÁ PRIORITA 2: riešenie významných potrieb investícií do sektora vodného hospodárstva s cieľom splniť požiadavky environmentálneho acquis

INVESTIČNÁ PRIORITA 3: ochrana a obnova biologickej diverzity, ochrana pôdy a obnova a propagácia ekosystémových služieb vrátane Natura 2000 a zelených infraštruktúr

OP INTEGROVANÁ INFRAŠTRUKTÚRA A OP ĽUDSKÉ ZDROJE

Program rozvoja vidieka

Projektové opatrenia (realizácia bude zabezpečovaná cez individuálne Opatrenia žiadateľov):

- Investície do hmotného majetku (čl. 18)
- Základné služby a obnova dedín vo vidieckych oblastiach (čl. 21)
- LEADER (čl. 42-45)

9.4 PROGRAM 4. ODPADOVÉ HOSPODÁRSTVO

Predpokladaná štruktúra finančných zdrojov (tis. €)									
Ciele	Oprávnené náklady spolu	Verejné zdroje						Súkromné zdroje	EIB
		Verejné zdroje spolu	Fond EÚ	Národné verejné zdroje					
				Národné verejné zdroje spolu	Štátny rozpočet	Regionálne zdroje	Miestne zdroje		
A=B+H+CH	B=C+D	C	D=E+F+G	E	F	G	H	CH	
Cieľ 4	Nakladanie s komunálnym a drobným stavebným odpadom								
Opatrenie 4.3	15	15	11	4	3	0	1	0	0
Opatrenie 4.4	555	555	416	139	111	0	28	0	0
Opatrenie 4.5	1 300	1 300	975	325	260	0	65	0	0
Opatrenie 4.6	352	352	264	88	70	0	18	0	0
Spolu	2 222	2 222	1 667	556	444	0	111	0	0

Časový horizont čerpania zdrojov (tis. €)									
Rok	Oprávnené náklady spolu	Verejné zdroje						Súkromné zdroje	EIB
		Verejné zdroje spolu	Fond EÚ	Národné verejné zdroje					
				Národné verejné zdroje spolu	Štátny rozpočet	Regionálne zdroje	Miestne zdroje		
A=B+H+CH	B=C+D	C	D=E+F+G	E	F	G	H	CH	
2015	467,50	468	351	117	94	0	23	0	0
2016	467,50	468	351	117	94	0	23	0	0
2017	555,50	556	417	139	111	0	28	0	0
2018	555,50	556	417	139	111	0	28	0	0
2019	88,00	88	66	22	18	0	4	0	0
2020	88,00	88	66	22	18	0	4	0	0
2021	0,00	0	0	0	0	0	0	0	0
2022	0,00	0	0	0	0	0	0	0	0
2023	0,00	0	0	0	0	0	0	0	0
2024	0,00	0	0	0	0	0	0	0	0
Spolu	2222,00	2222	1667	556	444	0	111	0	0

Zdroje financovania EÚ

OP Kvalita životného prostredia



PRIORITNÁ OS 1: UDRŽATEĽNÉ VYUŽÍVANIE PRÍRODNÝCH ZDROJOV PROSTREDNÍCTVOM ROZVOJA ENVIRONMENTÁLNEJ INFRAŠTRUKTÚRY

INVESTIČNÁ PRIORITA 1: Riešenie významných potrieb investícií do sektora odpadu s cieľom splniť požiadavky environmentálneho acquis

INVESTIČNÁ PRIORITA 2: riešenie významných potrieb investícií do sektora vodného hospodárstva s cieľom splniť požiadavky environmentálneho acquis

INVESTIČNÁ PRIORITA 3: ochrana a obnova biologickej diverzity, ochrana pôdy a obnova a propagácia ekosystémových služieb vrátane Natura 2000 a zelených infraštruktúr

INVESTIČNÁ PRIORITA 4: opatrenia na zlepšenie obecného prostredia, regeneráciu opustených priemyselných lokalít a zníženie znečistenia ovzdušia

PRIORITNÁ OS 2: ADAPTÁCIA NA NEPRIAZNIVÉ DÔSLEDKY ZMENY KLÍMY SO ZAMERANÍM NA OCHRANU PRED POVODŇAMI, RIADENIE A PREVENCIU SÚVISIACICH RIZÍK

INVESTIČNÁ PRIORITA 1: Podpora vyhradených investícií na prispôbenie sa zmene klímy

INVESTIČNÁ PRIORITA 2: Propagácia investícií narišenie osobitných rizík, zabezpečenie odolnosti proti katastrofám a vyvíjanie systémov zvládania katastrof

PRIORITNÁ OS 3: ENERGETICKY EFEKTÍVNEJŠIE NÍZKOUHLÍKOVÉ HOSPODÁRSTVO

INVESTIČNÁ PRIORITA 1: Podpora výroby a distribúcie energie z obnoviteľných zdrojov

INVESTIČNÁ PRIORITA 2: Podpora energetickej efektívnosti a využitia energie z obnoviteľných zdrojov v podnikoch

INVESTIČNÁ PRIORITA 3: Podpora energetickej efektívnosti a využitia energie z obnoviteľných zdrojov vo verejných infraštruktúrach, vrátane využitia vo verejných budovách a v sektore bývania

INVESTIČNÁ PRIORITA 4: Vývoj a zavedenie inteligentných distribučných systémov s nízkymi a strednými úrovňami napätia

INVESTIČNÁ PRIORITA 5: Podpora nízkouhlíkových stratégií pre všetky typy území, zvlášť mestských oblastí, vrátane podpory trvalo udržateľnej mestskej mobility a zmiernenie relevantných adaptačných opatrení

INVESTIČNÁ PRIORITA 6: Podpora využitia vysokoúčinnnej kombinovanej výroby elektriny a tepla založenej na dopyte po využiteľnom teple

PRIORITNÁ OS 4: TECHNICKÁ POMOC

Program rozvoja vidieka

Projektové opatrenia (realizácia bude zabezpečovaná cez individuálne Opatrenia žiadateľov):

- Investície do hmotného majetku (čl. 18)
- Základné služby a obnova dedín vo vidieckych oblastiach (čl. 21)
- LEADER (čl. 42-45)

NÓRSKY FINANČNÝ MECHANIZMUS A FINANČNÝ MECHANIZMUS EHP

Finančné príspevky sa poskytujú v týchto prioritných oblastiach:

- a) Ochrana a manažment životného prostredia



ŠVAJČIARSKY FINANČNÝ MECHANIZMUS
 THE INTELLIGENT ENERGY – EUROPE PROGRAMM

DOTÁCIE MINISTERSTVA DOPRAVY, VÝSTAVBY A REGIONÁLNEHO ROZVOJA SR
 EKOFOND
 ENVIRONMENTÁLNY FOND
 RECYKLAČNÝ FOND
 NADÁCIA SPP
 NADÁCIA ORANGE
 NADÁCIA EKOPOLIS
 GREENWAYS
 PRIESTORY
 POHODA ZA MESTOM
 ZELENÉ OÁZY
 GRANTOVÝ PROGRAM TESCO PRE ZDRAVŠIE MESTÁ

9.5 PROGRAM 5. ŽIVOTNÉ PROSTREDIE

Predpokladaná štruktúra finančných zdrojov (tis. €)									
Ciele	Oprávnené náklady spolu	Verejné zdroje						Súkromné zdroje	EIB
		Verejné zdroje spolu	Fond EÚ	Národné verejné zdroje					
				Národné verejné zdroje spolu	Štátny rozpočet	Regionálne zdroje	Miestne zdroje		
A=B+H+CH	B=C+D	C	D=E+F+G	E	F	G	H	CH	
Cieľ 5.2	Nakladanie s komunálnym a drobným stavebným odpadom								
Opatrenie 5.2.2	351	351	263	88	70	0	18	0	0
Opatrenie 5.2.3	352	352	264	88	70	0	18	0	0
Cieľ 5.4.	Ochrana a racionálne využívanie vôd, ochrana pred povodňami.								
Opatrenie 5.4.1	51	51	38	13	10	0	3	0	0
Opatrenie 5.4.2	252	252	189	63	50	0	13	0	0
Spolu	1 006	1 006	755	252	201	0	50	0	0

Časový horizont čerpania zdrojov (tis. €)									
Rok	Oprávnené náklady spolu	Verejné zdroje						Súkromné zdroje	EIB
		Verejné zdroje spolu	Fond EÚ	Národné verejné zdroje					
				Národné verejné zdroje spolu	Štátny rozpočet	Regionálne zdroje	Miestne zdroje		
A=B+H+CH	B=C+D	C	D=E+F+G	E	F	G	H	CH	
2015	0,00	0	0	0	0	0	0	0	0
2016	230,50	231	173	58	46	0	12	0	0
2017	230,50	231	173	58	46	0	12	0	0
2018	230,50	231	173	58	46	0	12	0	0
2019	230,50	231	173	58	46	0	12	0	0
2020	42,00	42	32	11	8	0	2	0	0
2021	42,00	42	32	11	8	0	2	0	0
2022	0,00	0	0	0	0	0	0	0	0
2023	0,00	0	0	0	0	0	0	0	0
2024	0,00	0	0	0	0	0	0	0	0
Spolu	1006,00	1006	755	252	201	0	50	0	0

Zdroje financovania EÚ



OP Kvalita životného prostredia

PRIORITNÁ OS 1: UDRŽATEĽNÉ VYUŽÍVANIE PRÍRODNÝCH ZDROJOV PROSTREDNÍCTVOM ROZVOJA ENVIRONMENTÁLNEJ INFRAŠTRUKTÚRY

INVESTIČNÁ PRIORITA 1: Riešenie významných potrieb investícií do sektora odpadu s cieľom splniť požiadavky environmentálneho acquis

INVESTIČNÁ PRIORITA 2: riešenie významných potrieb investícií do sektora vodného hospodárstva s cieľom splniť požiadavky environmentálneho acquis

INVESTIČNÁ PRIORITA 3: ochrana a obnova biologickej diverzity, ochrana pôdy a obnova a propagácia ekosystémových služieb vrátane Natura 2000 a zelených infraštruktúr

INVESTIČNÁ PRIORITA 4: opatrenia na zlepšenie obecného prostredia, regeneráciu opustených priemyselných lokalít a zníženie znečistenia ovzdušia

PRIORITNÁ OS 2: ADAPTÁCIA NA NEPRIAZNIVÉ DÔSLEDKY ZMENY KLÍMY SO ZAMERANÍM NA OCHRANU PRED POVODŇAMI, RIADENIE A PREVENCIU SÚVISIACICH RIZÍK

INVESTIČNÁ PRIORITA 1: Podpora vyhradených investícií na prispôbenie sa zmene klímy

INVESTIČNÁ PRIORITA 2: Propagácia investícií narišenie osobitných rizík, zabezpečenie odolnosti proti katastrofám a vyvíjanie systémov zvládania katastrof

PRIORITNÁ OS 3: ENERGETICKY EFEKTÍVNEJŠIE NÍZKOUHLÍKOVÉ HOSPODÁRSTVO

INVESTIČNÁ PRIORITA 1: Podpora výroby a distribúcie energie z obnoviteľných zdrojov

INVESTIČNÁ PRIORITA 2: Podpora energetickej efektívnosti a využitia energie z obnoviteľných zdrojov v podnikoch

INVESTIČNÁ PRIORITA 3: Podpora energetickej efektívnosti a využitia energie z obnoviteľných zdrojov vo verejných infraštruktúrach, vrátane využitia vo verejných budovách a v sektore bývania

INVESTIČNÁ PRIORITA 4: Vývoj a zavedenie inteligentných distribučných systémov s nízkymi a strednými úrovňami napätia

INVESTIČNÁ PRIORITA 5: Podpora nízkouhlíkových stratégií pre všetky typy území, zvlášť mestských oblastí, vrátane podpory trvalo udržateľnej mestskej mobility a zmiernenie relevantných adaptačných opatrení

INVESTIČNÁ PRIORITA 6: Podpora využitia vysokoúčinnnej kombinovanej výroby elektriny a tepla založenej na dopyte po využiteľnom teple

PRIORITNÁ OS 4: TECHNICKÁ POMOC

Program rozvoja vidieka

Projektové opatrenia (realizácia bude zabezpečovaná cez individuálne Opatrenia žiadateľov):

- Investície do hmotného majetku (čl. 18)
- Základné služby a obnova dedín vo vidieckych oblastiach (čl. 21)
- LEADER (čl. 42-45)

NÓRSKY FINANČNÝ MECHANIZMUS A FINANČNÝ MECHANIZMUS EHP

Finančné príspevky sa poskytujú v týchto prioritných oblastiach:

- a) Ochrana a manažment životného prostredia
- b) Klimatické zmeny a obnoviteľná energia

ŠVAJČIARSKY FINANČNÝ MECHANIZMUS

THE INTELLIGENT ENERGY – EUROPE PROGRAMM

DOTÁCIE MINISTERSTVA DOPRAVY, VÝSTAVBY A REGIONÁLNEHO ROZVOJA SR

EKOFOND

ENVIRONMENTÁLNY FOND

RECYKLAČNÝ FOND

NADÁCIA SPP

NADÁCIA ORANGE

NADÁCIA EKOPOLIS

GREENWAYS

PRIESTORY

POHODA ZA MESTOM

ZELENÉ OÁZY

GRANTOVÝ PROGRAM TESCO PRE ZDRAVŠIE MESTÁ

9.6 PROGRAM 6. SOCIÁLNE SLUŽBY A ZDRAVOTNÍCTVO



Predpokladaná štruktúra finančných zdrojov (tis. €)									
Ciele	Oprávnené náklady spolu	Verejné zdroje						Súkromné zdroje	EIB
		Verejné zdroje spolu	Fond EÚ	Národné verejné zdroje					
				Národné verejné zdroje spolu	Štátny rozpočet	Regionálne zdroje	Miestne zdroje		
A=B+H+CH	B=C+D	C	D=E+F+G	E	F	G	H	CH	
Cieľ 6.1	Doplniť chýbajúcu infraštruktúru sociálnych zariadení v obci a zvýšiť ich kvalitu.								
Opatrenie 6.1.1	350,00	350	263	88	70	0	18	0	0
Opatrenie 6.1.2	81,00	81	61	20	16	0	4	0	0
Opatrenie 6.1.3	20,00	20	15	5	4	0	1	0	0
Opatrenie 6.1.4	1 002,00	1 002	752	251	200	0	50	0	0
Spolu	1 453	1 453	1 090	363	291	0	73	0	0

Časový horizont čerpania zdrojov (tis. €)									
Rok	Oprávnené náklady spolu	Verejné zdroje						Súkromné zdroje	EIB
		Verejné zdroje spolu	Fond EÚ	Národné verejné zdroje					
				Národné verejné zdroje spolu	Štátny rozpočet	Regionálne zdroje	Miestne zdroje		
A=B+H+CH	B=C+D	C	D=E+F+G	E	F	G	H	CH	
2015	0,00	0	0	0	0	0	0	0	0
2016	0,00	0	0	0	0	0	0	0	0
2017	25,25	25	19	6	5	0	1	0	0
2018	275,75	276	207	69	55	0	14	0	0
2019	363,25	363	272	91	73	0	18	0	0
2020	363,25	363	272	91	73	0	18	0	0
2021	338,00	338	254	85	68	0	17	0	0
2022	87,50	88	66	22	18	0	4	0	0
2023	0,00	0	0	0	0	0	0	0	0
2024	0,00	0	0	0	0	0	0	0	0
Spolu	1453,00	1453	1090	363	291	0	73	0	0

Zdroje financovania EÚ

Európsky sociálny fond 2014 – 2020

OP INTEGROVANÁ INFRAŠTRUKTÚRA A OP ĽUDSKÉ ZDROJE

Integrovaný regionálny operačný program

Prioritná os č. 2: Ľahší prístup k efektívnym a kvalitnejším verejným službám

INVESTIČNÁ PRIORITA 2.1: Investovanie do sociálnej infraštruktúry, ktoré prispieva k národnému, regionálnemu a miestnemu rozvoju, a prechodu z inštitucionálnych služieb na komunitné

INVESTIČNÁ PRIORITA 2.2: Investovanie do vzdelávania, zručností a celoživotného vzdelávania prostredníctvom rozvoja infraštruktúry vzdelávania a odbornej prípravy

NÓRSKY FINANČNÝ MECHANIZMUS A FINANČNÝ MECHANIZMUS EHP

Finančné príspevky sa poskytujú v týchto prioritných oblastiach:

c) Občianska spoločnosť

DOTÁCIE MINISTERSTVA PRÁCE, SOCIÁLNYCH VECÍ A RODINY SR ŠTÁTNY FOND ROZVOJA BÝVANIA



NADÁCIA SPP
 NADÁCIA ORANGE
 NADÁCIA EKOPOLIS
 NADÁCIA PONTIS

9.7 PROGRAM 7. VZDELÁVANIE A ŠPORT

Predpokladaná štruktúra finančných zdrojov (tis. €)									
Ciele	Oprávnené náklady spolu	Verejné zdroje						Súkromné zdroje	EIB
		Verejné zdroje spolu	Fond EÚ	Národné verejné zdroje					
				Národné verejné zdroje spolu	Štátny rozpočet	Regionálne zdroje	Miestne zdroje		
A=B+H+CH	B=C+D	C	D=E+F+G	E	F	G	H	CH	
Cieľ 7.1.	Zabezpečiť rozvoj a údržbu infraštruktúry vzdelávania a zabezpečenie podmienok pre efektívnu vzdelávaciu činnosť v obci.								
Opatrenie 7.1.1	250	250	188	63	50	0	13	0	0
Cieľ 7.2.	Zabezpečiť trvalé skvalitňovanie vyváženej ponuky výkonnostného a rekreačného športu.								
Opatrenie 7.2.1	1 965	1 965	1 474	491	393	0	98	0	0
Spolu	2 215	2 215	1 661	554	443	0	111	0	0

Časový horizont čerpania zdrojov (tis. €)									
Rok	Oprávnené náklady spolu	Verejné zdroje						Súkromné zdroje	EIB
		Verejné zdroje spolu	Fond EÚ	Národné verejné zdroje					
				Národné verejné zdroje spolu	Štátny rozpočet	Regionálne zdroje	Miestne zdroje		
A=B+H+CH	B=C+D	C	D=E+F+G	E	F	G	H	CH	
2015	62,50	63	47	16	13	0	3	0	0
2016	62,50	63	47	16	13	0	3	0	0
2017	62,50	63	47	16	13	0	3	0	0
2018	553,75	554	415	138	111	0	28	0	0
2019	491,25	491	368	123	98	0	25	0	0
2020	491,25	491	368	123	98	0	25	0	0
2021	491,25	491	368	123	98	0	25	0	0
2022	0,00	0	0	0	0	0	0	0	0
2023	0,00	0	0	0	0	0	0	0	0
2024	0,00	0	0	0	0	0	0	0	0
Spolu	2215,00	2215	1661	554	443	0	111	0	0

Zdroje financovania EÚ

Európsky sociálny fond 2014 – 2020

Integrovaný regionálny operačný program

INVESTIČNÁ PRIORITA 2.1: Investovanie do sociálnej infraštruktúry, ktoré prispieva k národnému, regionálnemu a miestnemu rozvoju, a prechodu z inštitucionálnych služieb na komunitné
 INVESTIČNÁ PRIORITA 2.2: Investovanie do vzdelávania, zručností a celoživotného vzdelávania prostredníctvom rozvoja infraštruktúry vzdelávania a odbornej prípravy

OP INTEGROVANÁ INFRAŠTRUKTÚRA A OP ĽUDSKÉ ZDROJE

Program rozvoja vidieka



Projektové opatrenia (realizácia bude zabezpečovaná cez individuálne Opatrenia žiadateľov):

- Prenos znalostí a informačné akcie (čl. 15)
- Poradenské služby (čl. 16)
- Investície do hmotného majetku (čl. 18)
- Základné služby a obnova dedín vo vidieckych oblastiach (čl. 21)
- Spolupráca (čl. 36)
- LEADER (čl. 42-45)

NÓRSKY FINANČNÝ MECHANIZMUS A FINANČNÝ MECHANIZMUS EHP

Finančné príspevky sa poskytujú v týchto prioritných oblastiach: d) Rozvoj ľudských zdrojov

DOTÁCIE MINISTERSTVA ŠKOLSTVA, VEDY, VÝSKUMU A ŠPORTU SR

DOTÁCIE MINISTERSTVA PRÁCE, SOCIÁLNYCH VEČÍ A RODINY SR

Podprogramy Comenius, Leonardo da Vinci a sektorový program Grundtvig

PROGRAM CELOŽIVOTNÉHO VZDELÁVANIA 2007 - 2013

s dôrazom na možnosti pre mestá a obce

9.8 PROGRAM 8. KULTÚRA

Predpokladaná štruktúra finančných zdrojov (tis. €)									
Ciele	Oprávnené náklady spolu	Verejné zdroje						Súkromné zdroje	EIB
		Verejné zdroje spolu	Fond EÚ	Národné verejné zdroje					
				Národné verejné zdroje spolu	Štátny rozpočet	Regionálne zdroje	Miestne zdroje		
A=B+H+CH	B=C+D	C	D=E+F+G	E	F	G	H	CH	
Cieľ 8.1	Zachovanie kultúrno-historického potenciálu obce a rozvoj kultúrnych, informačných a voľnočasových aktivít v nadväznosti na rozvoj cestovného ruchu na regionálnej a miestnej úrovni.								
Opatrenie 8.1.1	380	380	285	95	76	0	19	0	0
Cieľ 8.3	Vytvorenie podmienok na efektívnu propagáciu obce v oblasti kultúry.								
Opatrenie 8.3.2	1	1	0	1	0	0	1	0	0
Spolu	381,0	381	285	96	76	0	20	0	0

Časový horizont čerpania zdrojov (tis. €)									
Rok	Oprávnené náklady spolu	Verejné zdroje						Súkromné zdroje	EIB
		Verejné zdroje spolu	Fond EÚ	Národné verejné zdroje					
				Národné verejné zdroje spolu	Štátny rozpočet	Regionálne zdroje	Miestne zdroje		
A=B+H+CH	B=C+D	C	D=E+F+G	E	F	G	H	CH	
2015	95,10	95	71	24	19	0	5	0	0
2016	95,10	95	71	24	19	0	5	0	0
2017	95,10	95	71	24	19	0	5	0	0
2018	95,10	95	71	24	19	0	5	0	0
2019	0,10	0	0	0	0	0	0	0	0
2020	0,10	0	0	0	0	0	0	0	0
2021	0,10	0	0	0	0	0	0	0	0
2022	0,10	0	0	0	0	0	0	0	0
2023	0,10	0	0	0	0	0	0	0	0
2024	0,10	0	0	0	0	0	0	0	0
Spolu	381,00	381	285	96	76	0	20	0	0

Zdroje financovania EÚ



Integrovaný regionálny operačný program

Prioritná os č.3: Konkurencieschopné a atraktívne regióny pre podnikanie a zamestnanosť

INVESTIČNÁ PRIORITA 3.1: Podpora fyzickej, ekonomickej a sociálnej regenerácie zanedbaných mestských a vidieckych komunít a území

INVESTIČNÁ PRIORITA 3.2: Ochrana, propagácia a rozvoj kultúrneho a prírodného dedičstva

Program rozvoja vidieka

Projektové opatrenia (realizácia bude zabezpečovaná cez individuálne Opatrenia žiadateľov):

- Prenos znalostí a informačné akcie (čl. 15)
- Poradenské služby (čl. 16)
- Investície do hmotného majetku (čl. 18)
- Základné služby a obnova dedín vo vidieckych oblastiach (čl. 21)
- LEADER (čl. 42-45)

NÓRSKY FINANČNÝ MECHANIZMUS A FINANČNÝ MECHANIZMUS EHP

Finančné príspevky sa poskytujú v týchto prioritných oblastiach:

e) Zachovanie kultúrneho dedičstva.

ŠVAJČIARSKY FINANČNÝ MECHANIZMUS

PROGRAM EURÓPSKEJ KOMISIE KULTÚRA 2007 – 2013

1. Podpora kultúrnych Projektov
2. Podpora organizácií pôsobiach na európskej úrovni v oblasti kultúry
3. Podpora na analýzy zhromažďovanie a šírenie informácií na maximalizáciu vplyvu Projektov v oblasti kultúrnej spolupráce

DOTAČNÝ SYSTÉM MINISTERSTVA KULTÚRY SR 2012

PROGRAM 1 - OBNOVME SI SVOJ DOM

PROGRAM 2 - KULTÚRNE AKTIVITY V OBLASTI PAMÄŤOVÝCH INŠTITÚCIÍ

PROGRAM 4 – UMENIE

PROGRAM 5 - PRO SLOVAKIA

PROGRAM 6 - KULTÚRA ZNEVÝHODNENÝCH SKUPÍN OBYVATEĽSTVA

PROGRAM 7 - NEHMOTNÉ KULTÚRNE DEDIČSTVO A KULTÚRNO-OSVETOVÁ ČINNOSŤ

PROGRAM 8 - KULTÚRNE POUKAZY

WORLD MONUMENTS FUND (SVETOVÝ PAMIATKOVÝ FOND)

NADÁCIA SPP

NADÁCIA ORANGE

NADÁCIA EKOPOLIS

9.9 PROGRAM 9. PROPAGÁCIA A CESTOVNÝ RUCH

Predpokladaná štruktúra finančných zdrojov (tis. €)									
Ciele	Oprávnené náklady spolu	Verejné zdroje						Súkromné zdroje	EIB
		Verejné zdroje spolu	Fond EÚ	Národné verejné zdroje					
				Národné verejné zdroje spolu	Štátny rozpočet	Regionálne zdroje	Miestne zdroje		
A=B+H+CH	B=C+D	C	D=E+F+G	E	F	G	H	CH	
Cieľ 9.1	Zabezpečiť účinnú propagáciu obce.								
Opatrenie 9.1.1	1	1	0	1	0	0	1	0	0
Opatrenie 9.1.2	1	1	0	1	0	0	1	0	0
Spolu	2	2	0	2	0	0	2	0	0

Časový horizont čerpania zdrojov (tis. €)						
Rok	Oprávnené	Verejné zdroje			Súkromné	EIB



	náklady spolu	Verejné zdroje spolu	Fond EÚ	Národné verejné zdroje				zdroje	CH
				Národné verejné zdroje spolu	Štátny rozpočet	Regionálne zdroje	Miestne zdroje		
				D=E+F+G	E	F	G		
A=B+H+CH	B=C+D	C	D=E+F+G	E	F	G	H	CH	
2015	0,60	1	0	1	0	0	1	0	0
2016	0,60	1	0	1	0	0	1	0	0
2017	0,10	0	0	0	0	0	0	0	0
2018	0,10	0	0	0	0	0	0	0	0
2019	0,10	0	0	0	0	0	0	0	0
2020	0,10	0	0	0	0	0	0	0	0
2021	0,10	0	0	0	0	0	0	0	0
2022	0,10	0	0	0	0	0	0	0	0
2023	0,10	0	0	0	0	0	0	0	0
2024	0,10	0	0	0	0	0	0	0	0
Spolu	2,00	2	0	2	0	0	2	0	0

Zdroje financovania EÚ

Integrovaný regionálny operačný program

Prioritná os č.3: Konkurencieschopné a atraktívne regióny pre podnikanie a zamestnanosť
 INVESTIČNÁ PRIORITA 3.1: Podpora fyzickej, ekonomickej a sociálnej regenerácie zanedbaných mestských a vidieckych komunít a území
 INVESTIČNÁ PRIORITA 3.2: Ochrana, propagácia a rozvoj kultúrneho a prírodného dedičstva

OP INTEGROVANÁ INFRAŠTRUKTÚRA A OP ĽUDSKÉ ZDROJE

Program rozvoja vidieka

Projektové opatrenia (realizácia bude zabezpečovaná cez individuálne Opatrenia žiadateľov):

- Podpora mladých farmárov, malých fariem a podnikania (čl. 20)
- Základné služby a obnova dedín vo vidieckych oblastiach (čl. 21)
- Spolupráca (čl. 36)
- LEADER (čl. 42-45)

9.10 PROGRAM 10. ADMINISTRATÍVA A BEZPEČNOSŤ

Predpokladaná štruktúra finančných zdrojov (tis. €)									
Ciele	Oprávnené náklady spolu	Verejné zdroje						Súkromné zdroje	EIB
		Verejné zdroje spolu	Fond EÚ	Národné verejné zdroje					
				Národné verejné zdroje spolu	Štátny rozpočet	Regionálne zdroje	Miestne zdroje		
A=B+H+CH	B=C+D	C	D=E+F+G	E	F	G	H	CH	
Cieľ 10.1.	Zabezpečiť rozvoj administratívnej infraštruktúry a podmienok na výkon samosprávnych funkcií v obci								
Opatrenie 10.1.1	110	110	83	28	22	0	6	0	0
Cieľ 10.2.	Vytvorenie podmienok na znižovanie kriminality v obci a ochranu majetku obyvateľov a ostatných subjektov v obci.								
Opatrenie 10.2.1	18	18	14	5	4	0	1	0	0
Spolu	128	128	96	32	26	0	6	0	0

Časový horizont čerpania zdrojov (tis. €)							
Rok	Oprávnené náklady spolu	Verejné zdroje				Súkromné zdroje	EIB
		Verejné	Fond EÚ	Národné verejné zdroje			



	zdroje spolu	C	Národné verejné zdroje spolu	Štátny rozpočet	Regionálne zdroje	Miestne zdroje	H	CH
	A=B+H+CH		B=C+D	D=E+F+G	E	F		
2015	9,00	9	7	2	2	0	0	0
2016	36,50	37	27	9	7	0	2	0
2017	27,50	28	21	7	6	0	1	0
2018	27,50	28	21	7	6	0	1	0
2019	27,50	28	21	7	6	0	1	0
2020	0,00	0	0	0	0	0	0	0
2021	0,00	0	0	0	0	0	0	0
2022	0,00	0	0	0	0	0	0	0
2023	0,00	0	0	0	0	0	0	0
2024	0,00	0	0	0	0	0	0	0
Spolu	128,00	128	96	32	26	0	6	0

Zdroje financovania EÚ

Program rozvoja vidieka

Projektové opatrenia (realizácia bude zabezpečovaná cez individuálne Opatrenia žiadateľov):

- Prenos znalostí a informačné akcie (čl. 15)
- Poradenské služby (čl. 16)

OP Efektívna verejná správa (EVS)

9.11 PROGRAM 11. INFORMATIZÁCIA OBCE

Predpokladaná štruktúra finančných zdrojov (tis. €)									
Ciele	Oprávnené náklady spolu	Verejné zdroje						Súkromné zdroje	EIB
		Verejné zdroje spolu	Fond EÚ	Národné verejné zdroje					
				Národné verejné zdroje spolu	Štátny rozpočet	Regionálne zdroje	Miestne zdroje		
A=B+H+CH	B=C+D	C	D=E+F+G	E	F	G	H	CH	
Cieľ 11.1	Zabezpečiť technické podmienky na prechod samosprávy na nový typ vládnutia - e - government.								
Opatrenie 11.1.1	4	4	3	1	1	0	0	0	0
Opatrenie 11.1.2	4	4	3	1	1	0	0	0	0
Spolu	8	8	6	2	2	0	0	0	0

Časový horizont čerpania zdrojov (tis. €)									
Rok	Oprávnené náklady spolu	Verejné zdroje						Súkromné zdroje	EIB
		Verejné zdroje spolu	Fond EÚ	Národné verejné zdroje					
				Národné verejné zdroje spolu	Štátny rozpočet	Regionálne zdroje	Miestne zdroje		
A=B+H+CH	B=C+D	C	D=E+F+G	E	F	G	H	CH	
2015	0,00	0	0	0	0	0	0	0	0
2016	2,00	2	2	1	0	0	0	0	0
2017	2,00	2	2	1	0	0	0	0	0
2018	2,00	2	2	1	0	0	0	0	0
2019	2,00	2	2	1	0	0	0	0	0



2020	0,00	0	0	0	0	0	0	0	0
2021	0,00	0	0	0	0	0	0	0	0
2022	0,00	0	0	0	0	0	0	0	0
2023	0,00	0	0	0	0	0	0	0	0
2024	0,00	0	0	0	0	0	0	0	0
Spolu	8,00	8	6	2	2	0	0	0	0

Zdroje financovania EÚ

OP Efektívna verejná správa (EVS)

OP INTEGROVANÁ INFRAŠTRUKTÚRA A OP ĽUDSKÉ ZDROJE

Program rozvoja vidieka

Projektové opatrenia (realizácia bude zabezpečovaná cez individuálne Opatrenia žiadateľov):

- Prenos znalostí a informačné akcie (čl. 15)
- Poradenské služby (čl. 16)

PRAVIDLÁ STRATÉGIE FINANCOVANIA ŠTRUKTURÁLNYCH FONDŮV A KOHÉZNEHO FONDU PRE PROGRAMOVÉ OBDOBIE 2014 – 2020

V nadväznosti na základné legislatívne východiská pre určenie stratégie financovania 2014 – 2020 sa stanovujú nasledovné pravidlá stratégie financovania 2014 – 2020:

- výška pomoci z EÚ sa pre všetky operačné programy vyjadruje k celkovým oprávneným výdavkom v zmysle čl. 110, ods. 2, písm. a) návrhu všeobecného nariadenia pre programové obdobie 2014 – 2020;
- v rámci cieľa Investície pre rast a zamestnanosť – KF – sa stanovuje výška pomoci z EÚ vo výške 85,0 % z celkových oprávnených výdavkov, čo predstavuje maximálnu mieru spolufinancovania EÚ podľa čl. 110, ods. 3 návrhu všeobecného nariadenia pre programové obdobie 2014 – 2020;
- v rámci cieľa Investície pre rast a zamestnanosť – štrukturálne fondy v rámci menej rozvinutých regiónov – sa stanovuje výška pomoci z EÚ vo výške 85,0 % z celkových oprávnených výdavkov, čo predstavuje maximálnu mieru spolufinancovania EÚ podľa čl. 110, ods. 3 návrhu všeobecného nariadenia pre programové obdobie 2014 – 2020;
- v rámci cieľa Investície pre rast a zamestnanosť – štrukturálne fondy v rámci viac rozvinutého regiónu² – sa stanovuje výška pomoci z EÚ vo výške 50,0 % z celkových oprávnených výdavkov, čo predstavuje maximálnu mieru spolufinancovania EÚ podľa čl. 110, ods. 3 návrhu všeobecného nariadenia pre programové obdobie 2014 – 2020;
- v rámci cieľa Európska územná spolupráca – programy cezhraničnej spolupráce, v ktorých SR plní úlohu riadiaceho orgánu – sa stanovuje výška pomoci z EÚ vo výške 85,0 % (EFRR) z celkových oprávnených výdavkov pre celé územie Slovenska, čo predstavuje maximálnu mieru spolufinancovania EÚ podľa čl. 110, ods. 3 návrhu všeobecného nariadenia pre programové obdobie 2014 – 2020;
- maximálna intenzita štátnej pomoci sa stanovuje v súlade so schémami štátnej pomoci, resp. príslušnou legislatívou EÚ;
- v prípade realizácie partnerských Projektov sa na jednotlivých partnerov vzťahujú pravidlá financovania individuálne v závislosti od typu prijímateľa, t. j. pre partnerov sa neuplatňujú pravidlá financovania platné pre vedúceho partnera;
- možnosť dobrovoľného zvýšenia podielu prijímateľa na financovaní maximálne však do výšky národných zdrojov v závislosti od kategórie regiónu. Zvýšenie miery financovania prijímateľa nad stanovenú výšku závisí len od rozhodnutia samotného prijímateľa;
- v rámci jedného Opatreniu sa počas celej doby implementácie uplatňuje jeden pomer financovania za jednotlivé zdroje

Pravidlá financovania pre prijímateľov v rámci menej rozvinutých regiónov, cieľa Európska územná spolupráca – cezhraničnej spolupráce a pre prijímateľov z Kohézneho fondu

Financovanie Projektov prijímateľa – organizácia štátnej správy

Pre prijímateľa – organizáciu štátnej správy: ústredné orgány štátnej správy, štátne rozpočtové organizácie, štátne príspevkové organizácie (subjekt v zmysle časti 2.1 písm. a)) sa stanovujú nasledovné pravidlá spolufinancovania pomoci:

Prijímateľ – organizácia štátnej správy				
Celkové oprávnené výdavky				
Zdroje EÚ		Národné verejné zdroje		Spolu
EFRR / ESF / KF	Štátny rozpočet	Prijímateľ		
85,0 %	15,0 %	0,0 %		100,0 %

V prípade, ak je prijímateľom organizácia štátnej správy (subjekt v zmysle časti 2.1, písm. a)), uhrádzajú sa oprávnené výdavky vo výške 100,0 % z celkových oprávnených výdavkov, pričom výška pomoci z EFRR, ESF a KF sa stanovuje vo výške 85,0 % a príspevok zo štátneho rozpočtu vo výške 15,0 %.



Financovanie Projektov prijímateľa – ostatné subjekty verejnej správy

Pre prijímateľa – ostatné subjekty verejnej správy: verejné vysoké školy a ďalšie subjekty, ktoré sú zapísané a zaradené v registri podľa odseku 1 § 3 zákona č. 523/2004 Z. z. o rozpočtových pravidlách verejnej správy a o zmene a doplnení niektorých zákonov v znení neskorších predpisov, združenia právnických osôb z verejnej správy a verejné zdravotné poisťovne okrem obcí, vyšších územných celkov a organizácií štátnej správy (subjekt v zmysle časti 2.1, písm. b)) sa stanovujú nasledovné pravidlá spolufinancovania pomoci:

Prijímateľ – ostatné subjekty verejnej správy			
Celkové oprávnené výdavky			
Zdroje EÚ	Národné verejné zdroje		Spolu
EFRR / ESF / KF	Štátny rozpočet	Prijímateľ	
85,0 %	10,0 %	5,0 %	100,0 %

V prípade, ak sú prijímateľom ostatné subjekty verejnej správy (subjekt v zmysle časti 2.1, písm. b)), uhrádzajú sa oprávnené výdavky vo výške 100,0 % z celkových oprávnených výdavkov, pričom výška pomoci z EFRR, ESF a KF sa stanovuje vo výške 85,0 %, príspevok zo štátneho rozpočtu vo výške 10,0 % a príspevok prijímateľa vo výške 5,0 %.

Financovanie Projektov prijímateľa – obec / vyšší územný celok

Pre prijímateľa – obec / vyšší územný celok, príp. rozpočtové organizácie a príspevkové organizácie zriadené obcou / vyšším územným celkom (subjekt v zmysle časti 2.1, písm. c) a d)) sa stanovujú nasledovné pravidlá spolufinancovania pomoci:

Prijímateľ – obec / vyšší územný celok			
Celkové oprávnené výdavky			
Zdroje EÚ	Národné verejné zdroje		Spolu
EFRR / ESF / KF	Štátny rozpočet	Prijímateľ	
85,0 %	10,0 %	5,0 %	100,0 %

V prípade, ak je prijímateľom obec / vyšší územný celok, **PRÍPADNE ROZPOČTOVÁ ORGANIZÁCIA ALEBO PRÍSPEVKOVÁ ORGANIZÁCIA ZRIADENÁ OBCOU / VYŠším ÚZEMNÝM CELKOM** (subjekt v zmysle časti 2.1, písm. c) a d)), uhrádzajú sa oprávnené výdavky vo výške 100,0 % z celkových oprávnených výdavkov, pričom výška pomoci z EFRR, ESF a KF sa stanovuje vo výške 85,0 %, príspevok zo štátneho rozpočtu vo výške 10,0 % a príspevok prijímateľa vo výške 5,0 %.

Financovanie Projektov prijímateľa – mimovládna/nezisková organizácia

Pre prijímateľa – mimovládne organizácie/neziskové organizácie (subjekt v zmysle časti 2.1, písm. e)) sa stanovujú nasledovné pravidlá spolufinancovania pomoci:

Prijímateľ – mimovládna/nezisková organizácia			
Celkové oprávnené výdavky			
Zdroje EÚ	Národné verejné zdroje	Súkromné zdroje	Spolu
EFRR / ESF / KF	Štátny rozpočet	Prijímateľ	
85,0 %	10,0 %	5,0 %	100,0 %

V prípade, ak je prijímateľom mimovládna organizácia, prípadne nezisková organizácia (subjekt v zmysle časti 2.1, písm. e)), výška pomoci z EFRR, ESF alebo KF sa stanovuje vo výške 85,0 %, príspevok zo štátneho rozpočtu vo výške 10,0 % a príspevok prijímateľa vo výške 5,0 % z celkových oprávnených výdavkov.

Financovanie Projektov prijímateľa zo súkromného sektora mimo schém štátnej pomoci

Pre prijímateľa, na ktorého sa nevzťahujú pravidlá financovania podľa časti 3.2.1.1, 3.2.1.2, 3.2.1.3, 3.2.1.4, 3.2.1.6 a 3.1.2.7 (subjekt v zmysle časti 2.1, písm. f)), sa stanovujú nasledovné pravidlá spolufinancovania pomoci:

Prijímateľ – súkromný sektor mimo schém štátnej pomoci			
Celkové oprávnené výdavky			
Zdroje EÚ	Národné verejné zdroje	Súkromné zdroje	Spolu
EFRR / ESF / KF	Štátny rozpočet	Prijímateľ	
85,0 %	5,0 %	10,0 %	100,0 %

V danom prípade platí, že výška pomoci z EFRR, ESF alebo KF sa stanovuje vo výške 85,0 %, príspevok zo štátneho rozpočtu vo výške 5,0 % a príspevok prijímateľa vo výške 10,0 % z celkových oprávnených výdavkov.

Financovanie Projektov prijímateľa v rámci schém štátnej pomoci

Pre prijímateľa vykonávajúceho hospodársku činnosť, t. j. podniky v zmysle čl. 107 Zmluvy o fungovaní EÚ bez ohľadu na právny status, v rámci schém štátnej pomoci (subjekt v zmysle časti 2.1, písm. h)), sa stanovujú nasledovné pravidlá spolufinancovania pomoci:

Prijímateľ – v rámci schém štátnej pomoci ⁸			
Celkové oprávnené výdavky			
Zdroje EÚ	Národné verejné zdroje	Súkromné zdroje	Spolu
EFRR / ESF / KF	Štátny rozpočet	Prijímateľ	
x,x %	0,0 %	y,y %	100,0 %



V prípade, ak je prijímateľom podnik vykonávajúci hospodársku činnosť podľa čl. 107 Zmluvy o fungovaní EÚ (subjekt v zmysle časti 2.1, písm. h)), podiel prijímateľa sa stanovuje v súlade s aplikovanou výškou intenzity pomoci definovanou v príslušnej schéme štátnej pomoci.

Financovanie Projektov prijímateľa v rámci schém pomoci de minimis

Pre prijímateľa vykonávajúceho hospodársku činnosť, t. j. podniky v zmysle čl. 107 Zmluvy o fungovaní EÚ bez ohľadu na právny status v rámci schém pomoci de minimis (subjekt v zmysle časti 2.1, písm. g)), sa stanovujú nasledovné pravidlá spolufinancovania pomoci:

Prijímateľ – v rámci schém pomoci de minimis			
Celkové oprávnené výdavky			
Zdroje EÚ	Národné verejné zdroje	Súkromné zdroje	Spolu
EFRR / ESF / KF	Štátny rozpočet	Prijímateľ	
x,x %	y,y %	z,z %	100,0 %

Podiel prijímateľa vykonávajúceho hospodársku činnosť, t. j. podniky v zmysle čl. 107 Zmluvy o fungovaní EÚ bez ohľadu na právny status v rámci schém pomoci de minimis (subjekt v zmysle časti 2.1, písm. g)) sa stanovuje v súlade s aplikovanou výškou intenzity pomoci definovanou riadiacim orgánom v príslušnej schéme pomoci de minimis. V prípade, ak intenzita pomoci de minimis stanovená riadiacim orgánom presahuje maximálnu výšku finančnej pomoci z EÚ, bude tento rozdiel dofinancovaný zo štátneho rozpočtu.

Pravidlá financovania pri implementácii finančných nástrojov

Európska komisia v súvislosti so snahou čo najefektívnejšie využívať prostriedky EÚ, odporúča v rámci programového obdobia 2014 – 2020 okrem priamej formy pomoci, využívať predovšetkým finančné nástroje.

Slovenská republika plánuje výraznejšie využívať finančné nástroje v rámci všetkých fondov. Nenávratný finančný príspevok by sa mal používať predovšetkým tam, kde sa vytvára verejný statok a tam, kde z dôvodu vzniku negatívnych externalít a neschopnosti internalizovať celý zisk dochádza k zlyhaniu trhu. Verejné zdroje podporia takéto aktivity tak, aby sa ich úroveň priblížila spoločenskému optimu. Preto by mala byť podpora komerčných Projektov, rizikových Projektov a Projektov generujúcich príjmy zabezpečená formou finančných nástrojov a to v tých oblastiach, ktoré budú určené na základe vykonanej ex-ante analýzy pre finančné nástroje v súlade s čl. 32 návrhu všeobecného nariadenia pre programové obdobie 2014 – 2020⁴.

Finančné nástroje môžu byť zriadené na úrovni EÚ, riadené priamo alebo nepriamo Európskou komisiou alebo tradičnej báze, teda na národnej, regionálnej, nadnárodnej alebo cezhraničnej úrovni, riadené priamo alebo v rámci zodpovednosti riadiaceho orgánu.

Pre určenie participácie národných zdrojov v prípade subjektu implementujúceho finančný nástroj sa stanovujú nasledovné pravidlá v prípade:

- menej rozvinutých regiónov a Kohézneho fondu:

výška pomoci z EÚ sa stanovuje vo výške 85,0 % z celkových oprávnených výdavkov;
 podiel národných zdrojov sa stanovuje vo výške 15,0 % z celkových oprávnených výdavkov.
 - viac rozvinutých regiónov:

výška pomoci z EÚ sa stanovuje vo výške 50,0 % z celkových oprávnených výdavkov;
 podiel národných zdrojov sa stanovuje vo výške 50,0 % z celkových oprávnených výdavkov.

V prípade využitia možnosti vytvorenia samostatnej prioritnej osi na účely implementovania niektorého z finančných nástrojov, sa v závislosti od zapojenia súkromných zdrojov znižuje podiel národných verejných zdrojov na spolufinancovaní.

V rámci národných zdrojov sa v závislosti od výšky zapojenia súkromných zdrojov, či už na úrovni fondu fondov, na úrovni finančného nástroja alebo na úrovni konečných prijímateľov, adekvátne znižuje podiel národných verejných zdrojov.

Stratégia financovania Európskeho poľnohospodárskeho fondu pre rozvoj vidieka pre programové obdobie 2014 – 2020

Stratégia financovania stanovuje maximálnu výšku podpory z Európskeho poľnohospodárskeho fondu pre rozvoj vidieka a miery národného spolufinancovania v rámci menej rozvinutých regiónov a ostatných regiónov pri financovaní opatrení Programu rozvoja vidieka SR 2014 – 2020.

V Slovenskej republike je z EPFRV implementovaný jeden Program rozvoja vidieka SR 2014 – 2020 pre celé územie SR.

Pravidlá Stratégie financovania Európskeho poľnohospodárskeho fondu pre rozvoj vidieka pre programové obdobie 2014 – 2020

V nadväznosti na vyššie uvedené legislatívne východiská sa pre jednotlivé kategórie prijímateľov stanovujú nasledovné pravidlá financovania:

- výška podpory z EPFRV sa stanovuje vo výške 75 % z celkových oprávnených verejných výdavkov v rámci menej rozvinutých regiónov a 53 % z celkových oprávnených verejných výdavkov v rámci ostatných regiónov;
- k podielu EPFRV je priradené spolufinancovanie zo štátneho rozpočtu v stanovenom pomere v závislosti od intenzity verejnej pomoci platnej pre príslušné opatrenie;
- uplatňuje sa kombinácia výšky podpory z EPFRV a výšky verejnej pomoci;
- zohľadňujú sa špecifiká pre každé opatrenie individuálne a to vo vzťahu k oprávnenému prijímateľovi, mieram spolufinancovania a kategórii regiónu,



Financovanie operácií prijímateľa v opatrení č. 1, opatrení č. 2, podopatrení č. 3.3, opatrení č. 4, podopatrení č. 5.1, podopatrení č. 5.2, opatrení č. 6, podopatrení č. 7.1, opatrení č. 8, opatrení č. 9, opatrení č. 10, opatrení č. 11, opatrení č. 12, opatrení č. 13, opatrení č. 14 a opatrení č. 15

Pre prijímateľa v rámci:

- opatrenia č. 1: poskytovateľa prenosu vedomostí a zručností;
- opatrenia č. 2: poskytovateľa poradenskej služby - certifikovaného poradcu, poskytovateľa vzdelávania, ktorý musí mať primerané zdroje v podobe kvalifikovaných zamestnancov, ktorí sa pravidelne vzdelávajú v oblastiach poskytujúcich poradenské služby;
- podopatrenia č. 3.3:

Ministerstvo pôdohospodárstva a rozvoja vidieka SR a obce (miestna územná samospráva);

- opatrenia č. 4: skupinu poľnohospodárov v prípade kolektívnych investícií vykonávaných viac ako jedným poľnohospodárom a tieto prinášajú synergický efekt, verejný subjekt, ak preukáže prepojenie medzi realizovanými investíciami a potenciálom poľnohospodárskej výroby;

- podopatrenia č. 5.1: poľnohospodárskeho podnikateľa, tzn. fyzickú alebo právnickú osobu (mikropodniky a malé podniky v zmysle odporúčania Komisie č. 2003/361/ES), ktorá vykonáva poľnohospodársku výrobu ako sústavnú a samostatnú činnosť pod vlastným menom, na vlastnú zodpovednosť a za účelom dosiahnutia zisku a spĺňa kritériá stanovené vo vzťahu k veku a profesijnému zameraniu;
- podopatrenia č. 5.2: právnické osoby alebo fyzické osoby (mikropodniky v zmysle odporúčania Komisie č. 2003/361/ES);
- opatrenia č. 6: obec definovanú v územnej koncentrácii ako vidiecka obec vidiek 1 a vidiek 2 s výnimkou obcí so štatútom mesta; združenia obcí;
- podopatrenia č. 7.1: obhospodarovateľa lesa v zmysle zákona č. 326/2005 Z. z. o lesoch – súkromní a verejní správcovia lesov a iné subjekty súkromného práva a verejné subjekty a ich združenia;
- opatrenia č. 8, 9, 10, 11, 12: fyzickú a právnickú osobu podnikajúcu v poľnohospodárskej prvovýrobe;
- opatrenia č. 10: súkromných vlastníkov lesa a ich združení s právnou subjektivitou;
- opatrenia č. 13: najmenej dva subjekty, ktorých spolupráca je:

medzi rôznymi aktérmi v poľnohospodárstve, potravinovom reťazci a v lesnom hospodárstve na území EÚ a medzi inými aktérmi, ktorí prispievajú k splneniu cieľov a priorít politiky rozvoja vidieka vrátane medziodvetvových organizácií, zameraná na zriadenie a prevádzku operačných skupín IIP pre produktivitu a udržateľnosť poľnohospodárstva uvedených v čl. 62 návrhu nariadenia Európskeho parlamentu a Rady o podpore rozvoja vidieka prostredníctvom EPFRV;

- opatrenia č. 14:

verejno-súkromné partnerstvá v zmysle zákona č. 83/1990 Zb. o združovaní občanov v znení neskorších predpisov; MAS (verejno-súkromné partnerstvá v zmysle zákona č. 83/1990 Zb. o združovaní občanov v znení neskorších predpisov schválené riadiacim orgánom, t. j. ktorým riadiaci orgán udelil štatút MAS)

- opatrenia č. 15:

Ministerstvo pôdohospodárstva a rozvoja vidieka SR,
 Pôdohospodársku platobnú agentúru,
 Národnú sieť rozvoja vidieka
 sa stanovujú nasledovné pravidlá spolufinancovania:

Prijímateľ			
Celkové oprávnené výdavky			
Zdroje EÚ	Národné verejné zdroje		Spolu
EPFRV	Štátny rozpočet	Prijímateľ	
75,0 %	25,0 %	0,0 %	100,0 %

Pre vyššie uvedené prijímateľov v rámci daných opatrení a podopatrení, uhrádzajú sa oprávnené výdavky vo výške 100,0 % z celkových oprávnených verejných výdavkov, pričom výška podpory z EPFRV sa stanovuje vo výške 75,0 % a príspevok zo štátneho rozpočtu vo výške 25,0 %.

Financovanie operácií prijímateľa v podopatrení č. 3.1, 3.2 a podopatrení 5.3

Pre prijímateľa v rámci:

- podopatrenia č. 3.1: fyzické a právnické osoby podnikajúce v poľnohospodárskej prvovýrobe;
- podopatrenia č. 3.2: fyzické a právnické osoby podnikajúce v oblasti spracovania produktov poľnohospodárskej prvovýroby (okrem rybných produktov), resp. v prípade investícií do využívania obnoviteľných zdrojov energie sú prijímateľmi fyzické a právnické osoby podnikajúce v oblasti poľnohospodárskej prvovýroby;
- podopatrenia 5.3:

poľnohospodárov alebo členov poľnohospodárskej domácnosti podnikajúcich v oblasti poľnohospodárstva, ktorých podiel ročných tržieb/príjmov z poľnohospodárskej výroby na celkových tržbách/príjmoch predstavuje minimálne 30 % (činnosť č. 1) a fyzické a právnické osoby (mikropodniky a malé podniky vo vidieckych oblastiach v zmysle odporúčania Komisie č. 2003/361/ES) obhospodarujúce lesy vo vlastníctve súkromných vlastníkov a ich združení, obcí a ich združení, cirkvi, ktorej majetok možno podľa právneho poriadku SR považovať za súkromný, pokiaľ ide o jeho správu a nakladanie s ním (činnosť č. 2) sa stanovujú nasledovné pravidlá spolufinancovania:

Prijímateľ



Celkové oprávnené výdavky			
Zdroje EÚ	Národné verejné zdroje	Súkromné zdroje	Spolu
EPFRV	Štátny rozpočet	Prijímateľ	
37,5 %	12,5 %	50,0 %	100,0 %

Pre vyššie uvedených prijímateľov v rámci daných podopatrení, uhrádzajú sa oprávnené výdavky vo výške 100,0 % z celkových oprávnených výdavkov, pričom výška podpory z EPFRV sa stanovuje vo výške 37,5 %, príspevok zo štátneho rozpočtu vo výške 12,5 % a príspevok prijímateľa vo výške 50,0 %.

V uvedenom prípade platia výnimky pre zvýšenie intenzity verejnej pomoci podľa časti 6.1.

Financovanie operácií prijímateľa v opatrení č. 4

Pre prijímateľa v rámci opatrenia č. 4: poľnohospodára: právnickú alebo fyzickú osobu podnikajúca v poľnohospodárskej prvovýrobe sa stanovujú nasledovné pravidlá spolufinancovania:

Prijímateľ			
Celkové oprávnené výdavky			
Zdroje EÚ	Národné verejné zdroje	Súkromné zdroje	Spolu
EPFRV	Štátny rozpočet	Prijímateľ	
60,0 %	20,0 %	20,0 %	100,0 %

Pre vyššie uvedených prijímateľov v rámci daného opatrenia, uhrádzajú sa oprávnené výdavky vo výške 100,0 % z celkových oprávnených výdavkov, pričom výška podpory z EPFRV sa stanovuje vo výške 60,0 %, príspevok zo štátneho rozpočtu vo výške 20,0 % a príspevok prijímateľa vo výške 20,0 %.

Financovanie operácií prijímateľa v podopatrení č. 7.2

Pre prijímateľa v rámci:

– podopatrenia č. 7.2:

fyzické a právnické osoby (obce, mikropodniky, malé a stredné podniky v zmysle odporúčania Komisie č. 2003/361/ES) obhospodarujúce lesy vo vlastníctve súkromných vlastníkov a ich združení, obcí a ich združení, cirkvi, ktorej majetok možno podľa právneho poriadku SR považovať za súkromný, pokiaľ ide o jeho správu a nakladanie s ním, fyzické a právnické osoby (mikropodniky, malé a stredné podniky v zmysle odporúčania Komisie č. 2003/361/ES) poskytujúce služby v lesníctve a ťažbe dreva za predpokladu poskytnutia týchto služieb subjektom uvedeným predchádzajúcej odrážke sa stanovujú nasledovné pravidlá spolufinancovania:

Prijímateľ			
Celkové oprávnené výdavky			
Zdroje EÚ	Národné verejné zdroje	Súkromné zdroje	Spolu
EPFRV	Štátny rozpočet	Prijímateľ	
48,75 %	16,25 %	35,0 %	100,0 %

Pre vyššie uvedených prijímateľov v rámci daného podopatrenia, uhrádzajú sa oprávnené výdavky vo výške 100,0 % z celkových oprávnených výdavkov, pričom výška podpory z EPFRV sa stanovuje vo výške 48,75 %, príspevok zo štátneho rozpočtu vo výške 16,25 % a príspevok prijímateľa vo výške 35,0 %.

FINANČNÉ ZABEZPEČENIE PHRSR

Finančné vyčíslenie jednotlivých aktivít sa v PHRSR uvádza pri väčšine opatrení a aktivít, potrebných na naplnenie cieľov programu. Tie sú stanovené odhadom, konečné rozpočty budú súčasťou vykonávacích plánov. Pri schvaľovaní financovania jednotlivých úloh, vyplývajúcich z aktivít, sa bude prihliadať na ich dôležitosť a dopad na hospodársky a sociálny rozvoj obce. Viaceré úlohy sa môžu realizovať v rámci bežnej prevádzky samosprávy, mnohé však vyžadujú náročnejšie finančné a personálne zdroje a spoluprácu s inými subjektami.

Potenciálne zdroje na realizáciu opatrení a úloh PHRSR sú:

- vlastné zdroje – rozpočet obce,
- bankové úvery,
- štátne dotácie z účelových fondov,
- dotácie z výťažku lotérií,
- financie z Národných Projektov (MPSVR, úrady práce sociálnych vecí a rodiny),
- štrukturálne a fondy,
- nadácie, neinvestičné fondy,
- účelové fondy zahraničných zastupiteľstiev v SR (holandské, americké, kanadské,...),
- Svetová banka,
- sponzoring podnikateľov, firiem, bankového sektora, súkromných osôb,
- združovanie prostriedkov verejnej a neverejnej sféry, atď.,



Štruktúra uvedených zdrojov bude závisieť na aktuálnej finančnej situácii obce ako aj na spoločensko-ekonomických podmienkach.

10 ZÁVER

PHRSR obce Zemianske Podhradie je strategický strednodobý dokument, ktorý určuje víziu rozvoja obce, prioritné rozvojové oblasti a strategické ciele ich naplnenia. Tento dokument je základným východiskom pre spracovanie ďalších materiálov rozvoja jednotlivých oblastí života obce.

PHRSR je otvoreným dokumentom, ktorý bude vyhodnocovaný a aktualizovaný na zasadnutiach obecného zastupiteľstva podľa potreby.

Predmetný PHRSR obce Zemianske Podhradie bol schválený na zasadnutí obecného zastupiteľstva dňa:

..... VZN/UMZ č.

.....
pečiatka obce

.....
starosta obce

11 POUŽITÁ LITERATÚRA



Partnerská dohoda



Pozičný dokument Európskej komisie k Partnerskej dohode a programom SR na roky 2014 - 2020



- Strategia financovania Európskych štrukturálnych a investičných fondov pre programové obdobie 2014 - 2020
- Integrovaný regionálny operačný program „IROP“
- RIÚS TNSK 2014-2020
- Program hospodárskeho rozvoja a sociálneho rozvoja samosprávneho kraja (PHSR TNSK),
- Konceptia územného rozvoja Slovenska 2001, aktualizácia 2010,
- Národný program reforiem, máj 2012,
- Návrh základných princípov na prípravu Partnerskej dohody Slovenskej republiky na programové obdobie 2014 – 2020,
- Strategia rozvoja dopravy SR do roku 2020, 2010,
- Program odpadového hospodárstva na roky 2011 - 2015,
- Strategia Slovenskej republiky pre integráciu Rómov do roku 2020
- Revidovaný národný akčný plán Dekády začleňovania rómskej populácie 2005 - 2015 na roky 2011 – 2015
- 2. etapa Programu podpory zdravia znevýhodnených komunít na Slovensku na roky 2009 – 2015
- Konceptia výchovy a vzdelávania rómskych detí a žiakov vrátane rozvoja stredoškolského a vysokoškolského vzdelávania
- Strategia EÚ 2020 - cieľ: konkurencieschopnosť, zamestnanosť a hospodársky rast
- Spoločný strategický rámec EK, marec 2012,
- Nariadenia EK (Všeobecné nariadenie, nariadenie k fondom),
- CENTROPE – Správa o regionálnom rozvoji, 2012,
- CENTROPE – Nástroj na hodnotenie potrieb infraštruktúry – podpora konkurencieschopného regionálneho rozvoja (INAT),
- CENTROPE – Strategia ľudského kapitálu,
- CENTROPE – Strategia v oblasti vedomostného regiónu,
- CENTROPE – Strategia v oblasti priestorovej integrácie a Akčný plán 2013+,
- CENTROPE – Strategia v oblasti kultúry a cestovného ruchu 2013+,
- Pozičný dokument Európskej komisie k Partnerskej dohode a programom SR na roky 2014 - 2020
- Strategia financovania Európskych štrukturálnych a investičných fondov pre programové obdobie 2014 - 2020
- Integrovaný regionálny operačný program „IROP“ Národný strategický referenčný rámec 2007-2013.
- Program hospodárskeho a sociálneho rozvoja Trenčianskeho samosprávneho kraja.
- Zákon č. 539/2008 Z.z. o podpore regionálneho rozvoja, v znení neskorších predpisov.
- Zákon č. 369/1990 Z.z. o obecnom zriadení, v znení neskorších predpisov.
- Zákon č. 303/1995 Z.z. o rozpočtových pravidlách, v znení neskorších predpisov.
- Zákon č. 482/2003 Z.z. o štátnej pokladnici.
- Zákon č. 193/2001 Z.z. o podpore na zriadenie priemyselných parkov,
- Zákon č. 156/2003 Z.z. ktorým sa mení a dopĺňa zákon č. 193/2001 Z.z. o podpore na zriadenie priemyselných parkov.
- VEDA. Encyklopédia Slovenska. VI zv. Veda, Bratislava, 1982.
- 10. JAROŠ, J. Tectonic styles of the homelands of superficial nappes. Rozpravy ČASV, Řada matematických a přírodných věd, roč. 81, seš. 6, Academia Praha, 1971.
- 11. LUKNIŠ, M. A KOL. Slovensko – Príroda. Vyd. Obzor, Bratislava, 1972.
- 12. MAZÚR, M., LUKNIŠ, M. Regionálne geomorfologické členenie SSR, Geogr. Čas., 30, 2, Bratislava, 1978.
- 13. UPSVAR. Štatistiky Úradu práce, sociálnych vecí a rodiny 1999 – 2004.
- 14. Interné materiály obce Zemianske Podhradie.
- 15. Sociologický ústav Slovenskej akadémie vied, REGIONÁLNY ROZVOJ SLOVENSKA VÝCHODISKÁ A SÚČASNÝ STAV , Editori: Mgr. Ľubomír Falťan, CSc., Doc. PhDr. Ján Pašiak, PhD. 2004, 88 s.
- 16. Ministerstvo životného prostredia Slovenskej republiky. Národná stratégia ISPA Slovenskej republiky: životné prostredie, Október 2000.
- 17. STREDOSLOVENSKÉ VYDAVATEĽSTVO. Vlastivedný zborník IV. Bratislava. 1961.
- 18. STREDOSLOVENSKÉ VYDAVATEĽSTVO. Vlastivedný zborník XI. Bratislava. 1972.
- 19. BIELY, A. et al. Geologická stavba. In Atlas krajiny Slovenskej republiky [online]. 2004.
- 20. LUKNIŠ, M. Reliéf. In LUKNIŠ, M. et al. Slovensko 2 : Príroda. 1972.
- 21. HRAŠNA, M., KLUKANOVÁ, A. Inžinierskogeologická rajonizácia. In Atlas krajiny Slovenskej republiky [online]. 2004.
- 22. MAZÚR, E., LUKNIŠ, M.. Geomorfologické jednotky. Mapa 1:500 000. In Atlas SSR. 1980.
- 23. MAZÚR, E., ČINČURA, J., KVITKOVIČ, J. Geomorfológia. Mapa 1:500 000. In Atlas SSR. 1980.
- 24. <http://www.statistics.sk/mosmis/run.html>
- 25. <http://www.fns.uniba.sk/zp/knihy/index.htm>
- 26. Jozef Jakál, Geografický ústav SAV, Štefánikova 49, 814 73 Bratislava, Slovensko KRASOVÉ FORMY A ICH VÄZBA NA VLASTNOSTI RELIÉFU A KLÍMY V ZÁPADNÝCH KARPATOCH
- 27. <http://www.agroporadenstvo.sk/rv/poda/cernozem.htm>
- 28. <http://www.agroporadenstvo.sk/rv/poda/fluvizem.htm>
- 29. <http://web.tuke.sk/fberg-kgp/spis/geologia.htm>
- 30. <http://oldwww.fns.uniba.sk/~krg/prilohy/kgamr/2004/podnedruhy1.htm>
- 31. Nábělek, F. (1979): Encyklopédia Slovenska, SAV, Bratislava
- 32. Kolektív, 2000: Morfogenetický klasifikačný systém pôd Slovenska. VÚPOP, Societas
- 33. Pedologica Slovaca, Bratislava, s. 74
- 34. Mazúr, E. (1980): Atlas SSR, SAV, Bratislava - kapitola pôdy
- 35. Minár, J. a kolektív (2001): Geografické spektrum 3. PRIF UK Bratislava
- 36. <http://www.minerally.sk/files/hor/spras.htm>
- 37. Bizudová, M. 1993. Geomorfológia. 1. vyd. Bratislava: UK Bratislava, 1993. 228 s. -
- 38. Lukniš, M. 1972. Slovensko príroda. 1. vyd. Bratislava: Obzor, 1972. 920 s. -



39. Ciesarik, M. 1994. Geológia. Vysokoškolské skriptá. 1. vyd. Ž. n. Hronom: LF: Katedra prírodného prostredia, 1994. 255 s. ISBN 80-228-0345-6 -
40. Čerman, R. 2003. Zemepisný atlas SR. 1. vyd. Bratislava: Mapa Slovakia Bratislava, s.r.o. , 2003. 96 s. ISBN 80-8067-006- 4 –
41. Kolník P., 2001, Cestovný lexikón Slovenskej republiky, Bratislava, Vydavateľstvo Astor Slovakia, 212,
42. Plesník P., a kol. 1989, Malá slovenská vlastiveda, Bratislava, Vydavateľstvo Obzor, 91, 135, 222, 223,
43. www.statistics.sk
44. Jurko, A., 1958: Pôdne ekologické pomery a lesné spoločenstvá Podunajskej nížiny. Vydavateľstvo SAV, Bratislava, 264 s.
45. Lukniš, M. (ed.), Bako, J., Berta, J., Ferianc, O., Feriancová-Masárová, Z., Fusán, O., Futák, J., Hejný, S., Jurko, A., Kurpelová, M., Mičian, L., Michalko, J., Petrovič, Š., Schmidt, Z., Šimo, E., Vilček, F., Zaťko, M., 1972: Slovensko 2. Príroda. Obzor, Bratislava, 920 s.
46. Lukniš, M., Plesník, P., 1961: Nížiny, kotliny a pohoria Slovenska. Osveta, Bratislava, s. 7-50.
47. Mazúr, E., Lukniš, M., 1980: Geomorfologické jednotky. In: Mazúr, E. et al., 1980: Atlas SSR. Vydavateľstvo SAV, Bratislava, s. 55.
48. Michalko, J., Magic, D., Berta, J., 1986: Geobotanická mapa ČSSR, textová časť. Vydavateľstvo SAV, Bratislava, 160 s.
49. Plesník, P. et al., 1989: Malá slovenská vlastiveda. Vydavateľstvo Obzor, Bratislava, s. 296-297.
50. Ružičková, H., Halada, L., Jedlička L., Kalivodová, E., 1996: Biotopy Slovenska. Ústav krajiny ekológie Slovenskej akadémie vied, Bratislava, s. 104 - 109.
51. Vyhláška MŽP SR č. 24/2003 Z.z., ktorou sa vykonáva zákon č. 543/2002 Z. z. o ochrane prírody a krajiny.
52. Vyhláška MŽP SR č. 492/2006 Z.z., ktorou sa mení a dopĺňa vyhláška Ministerstva životného prostredia Slovenskej republiky č. 24/2003 Z. z., ktorou sa vykonáva zákon č. 543/2002 Z. z. o ochrane prírody a krajiny.
53. Zákon NR SR č. 543/2002 Z.z. o ochrane prírody a krajiny.
54. Slovensko II. (Príroda), kol. autorov, Obzor Bratislava, 1972
55. 20.5.2010, www.krasy-slovenska.sk
56. Alojz Čaputa, Juraj Holčík a kol., 1982, www.szap.sk, 21.6.2010
57. <http://svosmo.edupage.org/about/?subpage=1&>
58. http://www.mesa10.sk/index.php?action=module&id=modcontent&content_id=261
59. <http://tlacovespravy.wordpress.com/2012/06/01/prieskum-sport-v-zivote-mladych-europanov>
60. <http://www.nocka.sk/uploads/fd/c5/fdc56b5295544adb7e3625632921405f/4-monitoring-vysledkov-kp-2005-2008-no6-7-2009.pdf>
61. <http://www.tophotelierstvo.sk/domaci-cestovny-ruch/turizmus/hotelierstvo-v-e-a-na-slovensku/>
62. NSRR, 2011
63. POH Zemianske Podhradie 2011 – 2015
64. <https://sk.wikipedia.org/>
65. <http://www.sopsr.sk/>
66. <http://www.zemianske-podhradie.sk>
67. <http://www.spsnmv.sk>
68. <http://www.mineraly.sk>
69. <http://www.csspodhradie.sk>



**Program hospodárskeho rozvoja a sociálneho rozvoja
Obce Zemianske Podhradie
Programovacie obdobie 2015 – 2024
2015**

SCARABEO-SK ,s.r.o., Povstalecká cesta 16, 974 09 B. Bystrica

e-mail: hronec.scarabeus@gmail.com
tel.: 0907 439 224
0911 439 224